

LIVRO Nº 2 - REGISTRO
GERAL

1º Serviço Notarial e de Registro

MATRÍCULA
47.442

FICHA
01

Várzea Grande - Mato Grosso
Livro nº 2 - Registro Geral

Várzea Grande/MT., 04 de maio de 2.004.

IMÓVEL: uma área de terras com **135has e 7.085m²** (cento e trinta e cinco hectares e sete mil e oitenta e cinco metros quadrados), situada nesta cidade de Várzea Grande/MT, com os seguintes limites e confrontações: Norte: lote 09 da Gleba Polacastro; Leste: Córrego Formigueiro; Sul: Ribeirão Cocaís; Oeste: área remanescente do lote 06 de Gleba Polacastro. Descrição do Perímetro: partindo do marco MP-01: marco de madeira de lei cravado na divisa do lote 09 da Gleba Polacastro, com área remanescente do lote 06- Gleba Polacastro, seguindo com azimute de 56°05'00", medindo 1.498,00mts, confrontando em toda a sua extensão com o lote 09 da Gleba Polacastro, até o MP-02: que se encontra cravado a margem direita do Córrego Formigueiro, deste segue com azimute de 154°14'15", medindo 647,34mts, sendo esta extensão uma linha perpendicular junto a margem do referido córrego, confrontando com a sua margem direita, até o MP-03: que se encontra cravado na barra do Córrego Formigueiro com o Ribeirão dos Cocaís, deste segue com azimute de 218°08'00", medindo 1.070,50mts, confrontando com a margem esquerda do Ribeirão dos Cocaís, até o MP-04: que se encontra cravado na margem esquerda do Ribeirão dos Cocaís, deste segue com azimute de 244°51'00", medindo 588,40mts, confrontando com a margem esquerda do Ribeirão dos Cocaís, até o MP-05: que se encontra cravado na margem esquerda do Ribeirão dos Cocaís, em comum com área remanescente do Lote 06 da Gleba Polacastro, deste segue com azimute de 340°30'56", medindo 902,08mts, confrontando com a área remanescente do lote 06 da Gleba Polacastro, até o MP-01: ponto inicial deste perímetro. **Imóvel este formado pelas áreas com 41há 6.353m²; 49,6563há; 44,4169há, conforme Memorial descritivo elaborado e assinado pelo Téc. em Agrimensura, o Sr. Osmar Costa (CREA 3.802 TD/MT), em 05/09/2003, devidamente registrado CREA/MT sob nº ART 33M 177382 aos 13/10/2003, e que fica devidamente arquivado nestas notas.**

PROPRIETÁRIO: MUNICÍPIO DE VÁRZEA GRANDE/MT, com sua Prefeitura sediada na Avenida Presidente Castelo Branco, nº 2.500, nesta cidade de Várzea Grande/MT, inscrita no CNPJ sob nº 03.507.548/0001-10, neste ato representada pelo Prefeito, o Sr. Jaime Veríssimo de Campos, brasileiro, declara ser casado, empresário, residente e domiciliado na Rua Capitão Costa, nº 666, Bairro Centro, nesta cidade de Várzea Grande/MT, portador da Carteira de Identidade RG n.º 797.883-SSP-MT expedida em 26.01.89 e inscrito no CPF sob nº 048.810.441-68, filho de Júlio Domingos de Campos e Amélia Curvo de Campos.

MATRÍCULA
47.442

FICHA
01-v

REGISTRO ANTERIOR: sob o nº R1: 47.441; R4: 14.305; R3: 24.864 – todas em 04.05.2004 – Deste RGI.

TÍTULO: Escritura Pública de Incorporação, Desmembramento e Unificação de Áreas e Fusão de Matrículas.

FORMA DO TÍTULO: Escritura Pública de Incorporação, Desmembramento e Unificação de Áreas e Fusão de Matrículas, lavrada às fls nº 056/058 do livro nº 281 aos 16 de janeiro de 2.004 – Neste 1º Serviço Notarial e de Registros desta cidade de Várzea Grande/MT.

Antônia do Carmo Fátima

R-1: 47.442

Data: 06 de maio de 2.004.

Registro do “Loteamento 13 de Setembro”.

Resumo das Áreas.

Nº de Lotes.....2.485

Nº de Quadras.....93

Nº de Chácaras.....26

ÁREA LOTEADA: 135has e 7.085m²

QUADRA Nº 01

LOTE nº 01: Frente: medindo 16,39mts, confrontando com a Rua Cáceres; Fundos: medindo 21,51mts, confrontando com o lote 10 e 11; Lado Direito: medindo 25,00mts, confrontando com o lote 02; Lado Esquerdo: medindo 25,56mts, confrontando com Área Remanescente.

Área: 461,25m².

LOTE nº 02: Frente: medindo 10,00mts, confrontando com a Rua Cáceres; Fundos: medindo 10,00mts, confrontando com o lote 09; Lado Direito: medindo 25,00mts, confrontando com o lote 03; Lado Esquerdo: medindo 25,00mts, confrontando com o lote 01.

Área: 250,00m².

MATRÍCULA

47 442

FICHA

02

Várzea Grande

Livro nº 2

- Mato Grosso

- Registro Geral

LOTE nº 03: Frente: medindo 10,00mts, confrontando com a Rua Cáceres; Fundos: medindo 10,00mts, confrontando com o lote 08, Lado Direito: medindo 25,00mts, confrontando com o lote 04, Lado Esquerdo medindo 25,00mts, confrontando com o lote 02

Área: 250,00m2.

LOTE nº 04: Frente: medindo 10,00mts, confrontando com a Rua Cáceres, Fundos: medindo 10,00mts, confrontando com o lote 07, Lado Direito medindo 25,00mts, confrontando com o lote 05; Lado Esquerdo medindo 25,00mts, confrontando com o lote 03

Área: 250,00m2.

LOTE nº 05: Frente: medindo 10,00mts, confrontando com a Rua Cáceres, Fundos: medindo 10,00mts, confrontando com o lote 06; Lado Direito medindo 25,00mts, confrontando com a Rua Quatro Marcos; Lado Esquerdo: medindo 25,00mts, confrontando com o lote 04

Área: 250,00m2.

LOTE nº 06: Frente: medindo 10,00mts, confrontando com a Rua Cuiabá; Fundos: medindo 10,00mts, confrontando com o lote 05, Lado Direito medindo 25,00mts, confrontando com o lote 07; Lado Esquerdo: medindo 25,00mts, confrontando com a Rua Quatro Marcos

Área: 250,00m2.

LOTE nº 07: Frente: medindo 10,00mts, confrontando com a Rua Cuiabá, Fundos medindo 10,00mts, confrontando com o lote 04, Lado Direito medindo 25,00mts, confrontando com o lote 08, Lado Esquerdo medindo 25,00mts, confrontando com o lote 06

Área: 250,00m2.

LOTE nº 08: Frente: medindo 10,00mts, confrontando com a Rua Cuiabá, Fundos medindo 10,00mts, confrontando com o lote 03, Lado Direito medindo 25,00mts, confrontando com o lote 09, Lado Esquerdo medindo 25,00mts, confrontando com o lote 07

Área: 250,00m2.

LOTE nº 09: Frente: medindo 10,00mts, confrontando com a Rua Cuiabá; Fundos: medindo 10,00mts, confrontando com o lote 02; Lado Direito: medindo 25,00mts, confrontando com o lote 10; Lado Esquerdo: medindo 25,00mts, confrontando com o lote 08.

Área: 250,00m2.

LOTE nº 10: Frente: medindo 10,00mts, confrontando com a Rua Cuiabá; Fundos: medindo 10,00mts, confrontando com o lote 01; Lado Direito: medindo 25,00mts, confrontando com o lote 11; Lado Esquerdo: medindo 25,00mts, confrontando com o lote 09.

Área: 250,00m2.

LOTE nº 11: Frente: medindo 17,23mts, confrontando com a Rua Cuiabá; Fundos: medindo 11,51mts, confrontando com o lote 01; Lado Direito: medindo 25,56mts, confrontando com Área Remanescente; Lado Esquerdo: medindo 25,00mts, confrontando com o lote 10.

Área: 359,25m2

QUADRA Nº 02

LOTE nº 01 Frente: medindo 10,00mts, confrontando com a Rua Cáceres; Fundos: medindo 10,00mts, confrontando com o lote 28; Lado Direito: medindo 25,00mts, confrontando com o lote 02; Lado Esquerdo: medindo 25,00mts, confrontando com a Rua Quatro Marcos.

Área: 250,00m2.

LOTE nº 02: Frente: medindo 10,00mts, confrontando com a Rua Cáceres; Fundos: medindo 10,00mts, confrontando com o lote 27; Lado Direito: medindo 25,00mts, confrontando com o lote 03; Lado Esquerdo: medindo 25,00mts, confrontando com o lote 01

Área: 250,00m2.

LOTE nº 03: Frente: medindo 10,00mts, confrontando com a Rua Cáceres; Fundos: medindo 10,00mts, confrontando com o lote 26; Lado Direito: medindo 25,00mts, confrontando com o lote 04; Lado Esquerdo: medindo 25,00mts, confrontando com o lote 02.

Área: 250,00m2.

MATRÍCULA

47 442

FICHA

03

Várzea Grande

Livro nº 2

Mato Grosso

Registro Geral

LOTE nº 04 Frente medindo 10,00mts, confrontando com a Rua Cáceres, Fundos medindo 10,00mts, confrontando com o lote 25; Lado Direito: medindo 25,00mts, confrontando com o lote 05, Lado Esquerdo medindo 25,00mts, confrontando com o lote 03.

Área: 250,00m2.

LOTE nº 05: Frente medindo 10,00mts, confrontando com a Rua Cáceres, Fundos: medindo 10,00mts, confrontando com o lote 24, Lado Direito: medindo 25,00mts, confrontando com o lote 06, Lado Esquerdo medindo 25,00mts, confrontando com o lote 04

Área: 250,00m2.

LOTE nº 06: Frente: medindo 10,00mts, confrontando com a Rua Cáceres; Fundos: medindo 10,00mts, confrontando com o lote 23; Lado Direito medindo 25,00mts, confrontando com o lote 07, Lado Esquerdo medindo 25,00mts, confrontando com o lote 05

Área: 250,00m2.

LOTE nº 07. Frente: medindo 10,00mts, confrontando com a Rua Cáceres; Fundos: medindo 10,00mts, confrontando com o lote 22, Lado Direito: medindo 25,00mts, confrontando com o lote 08; Lado Esquerdo: medindo 25,00mts, confrontando com o lote 06.

Área: 250,00m2.

LOTE nº 08: Frente: medindo 10,00mts, confrontando com a Rua Cáceres; Fundos: medindo 10,00mts, confrontando com o lote 21; Lado Direito: medindo 25,00mts, confrontando com o lote 09; Lado Esquerdo medindo 25,00mts, confrontando com o lote 07.

Área: 250,00m2.

LOTE nº 09: Frente: medindo 10,00mts, confrontando com a Rua Cáceres, Fundos medindo 10,00mts, confrontando com o lote 20; Lado Direito medindo 25,00mts, confrontando com o lote 10, Lado Esquerdo medindo 25,00mts, confrontando com o lote 08

Área: 250,00m2.

LOTE nº 10: Frente: medindo 10,00mts, confrontando com a Rua Cáceres; Fundos: medindo 10,00mts, confrontando com o lote 19; Lado Direito: medindo 25,00mts, confrontando com o lote 11; Lado Esquerdo: medindo 25,00mts, confrontando com o lote 09.

Área: 250,00m2.

LOTE nº 11: Frente: medindo 10,00mts, confrontando com a Rua Cáceres; Fundos: medindo 10,00mts, confrontando com o lote 18; Lado Direito: medindo 25,00mts, confrontando com o lote 12; Lado Esquerdo: medindo 25,00mts, confrontando com o lote 10

Área: 250,00m2.

LOTE nº 12: Frente: medindo 10,00mts, confrontando com a Rua Cáceres; Fundos: medindo 10,00mts, confrontando com o lote 17; Lado Direito: medindo 25,00mts, confrontando com o lote 13, Lado Esquerdo: medindo 25,00mts, confrontando com o lote 11.

Área: 250,00m2.

LOTE nº 13: Frente: medindo 10,00mts, confrontando com a Rua Cáceres, Fundos: medindo 10,00mts, confrontando com o lote 16; Lado Direito: medindo 25,00mts, confrontando com o lote 14, Lado Esquerdo: medindo 25,00mts, confrontando com o lote 12.

Área: 250,00m2.

LOTE nº 14: Frente: medindo 10,00mts, confrontando com a Rua Cáceres; Fundos: medindo 10,00mts, confrontando com o lote 15; Lado Direito: medindo 25,00mts, confrontando com a Rua Mirassol do Oeste, Lado Esquerdo: medindo 25,00mts, confrontando com o lote 13.

Área: 250,00m2.

LOTE nº 15: Frente: medindo 10,00mts, confrontando com a Rua Cuiabá; Fundos: medindo 10,00mts, confrontando com o lote 14; Lado Direito: medindo 25,00mts, confrontando com o lote 16; Lado Esquerdo: medindo 25,00mts, confrontando com a Rua Mirassol do Oeste.

Área: 250,00m2.

MATRÍCULA

47.442

FICHA

04

Várzea Grande

Livro nº 2

- Mato Grosso

- Registro Geral

LOTE nº 16: Frente. medindo 10,00mts, confrontando com a Rua Cuiabá; Fundos medindo 10,00mts, confrontando com o lote 13; Lado Direito. medindo 25,00mts, confrontando com o lote 17, Lado Esquerdo medindo 25,00mts, confrontando com o lote 15

Área: 250,00m2.

LOTE nº 17: Frente. medindo 10,00mts, confrontando com a Rua Cuiabá; Fundos: medindo 10,00mts, confrontando com o lote 12; Lado Direito: medindo 25,00mts, confrontando com o lote 18; Lado Esquerdo: medindo 25,00mts, confrontando com o lote 16.

Área: 250,00m2.

LOTE nº 18 Frente medindo 10,00mts, confrontando com a Rua Cuiabá, Fundos: medindo 10,00mts, confrontando com o lote 11; Lado Direito: medindo 25,00mts, confrontando com o lote 19; Lado Esquerdo medindo 25,00mts, confrontando com o lote 17.

Área: 250,00m2.

LOTE nº 19: Frente medindo 10,00mts, confrontando com a Rua Cuiabá, Fundos medindo 10,00mts, confrontando com o lote 10, Lado Direito: medindo 25,00mts, confrontando com o lote 20, Lado Esquerdo: medindo 25,00mts, confrontando com o lote 18

Área: 250,00m2.

LOTE nº 20. Frente: medindo 10,00mts, confrontando com a Rua Cuiabá, Fundos medindo 10,00mts, confrontando com o lote 09, Lado Direito medindo 25,00mts, confrontando com o lote 21; Lado Esquerdo medindo 25,00mts, confrontando com o lote 19

Área: 250,00m2.

LOTE nº 21 Frente medindo 10,00mts, confrontando com a Rua Cuiabá; Fundos medindo 10,00mts, confrontando com o lote 08, Lado Direito. medindo 25,00mts, confrontando com o lote 22; Lado Esquerdo. medindo 25,00mts, confrontando com o lote 20

Área: 250,00m2.

LOTE nº 22: Frente: medindo 10,00mts, confrontando com a Rua Cuiabá; Fundos: medindo 10,00mts, confrontando com o lote 07; Lado Direito: medindo 25,00mts, confrontando com o lote 23; Lado Esquerdo: medindo 25,00mts, confrontando com o lote 21.

Área: 250,00m2.

LOTE nº 23: Frente: medindo 10,00mts, confrontando com a Rua Cuiabá; Fundos: medindo 10,00mts, confrontando com o lote 06; Lado Direito: medindo 25,00mts, confrontando com o lote 24; Lado Esquerdo: medindo 25,00mts, confrontando com o lote 22.

Área: 250,00m2.

LOTE nº 24: Frente: medindo 10,00mts, confrontando com a Rua Cuiabá; Fundos: medindo 10,00mts, confrontando com o lote 05; Lado Direito: medindo 25,00mts, confrontando com o lote 25; Lado Esquerdo: medindo 25,00mts, confrontando com o lote 23.

Área: 250,00m2.

LOTE nº 25: Frente: medindo 10,00mts, confrontando com a Rua Cuiabá; Fundos: medindo 10,00mts, confrontando com o lote 04; Lado Direito: medindo 25,00mts, confrontando com o lote 26; Lado Esquerdo: medindo 25,00mts, confrontando com o lote 24.

Área: 250,00m2.

LOTE nº 26: Frente: medindo 10,00mts, confrontando com a Rua Cuiabá; Fundos: medindo 10,00mts, confrontando com o lote 03; Lado Direito: medindo 25,00mts, confrontando com o lote 27; Lado Esquerdo: medindo 25,00mts, confrontando com o lote 25.

Área: 250,00m2.

LOTE nº 27: Frente: medindo 10,00mts, confrontando com a Rua Cuiabá; Fundos: medindo 10,00mts, confrontando com o lote 02; Lado Direito: medindo 25,00mts, confrontando com o lote 28; Lado Esquerdo: medindo 25,00mts, confrontando com o lote 26.

Área: 250,00m2.

MATRÍCULA

47 442

FICHA

05

Várzea Grande - Mato Grosso
Livro nº 2 - Registro Geral

LOTE nº 28: Frente medindo 10,00mts, confrontando com a Rua Cuiabá, Fundos: medindo 10,00mts, confrontando com o lote 01; Lado Direito medindo 25,00mts, confrontando com a Rua Quatro Marcos; Lado Esquerdo medindo 25,00mts, confrontando com o lote 27.

Área: 250,00m2.

QUADRA Nº 03

LOTE nº 01: Frente medindo 10,00mts, confrontando com a Rua Cáceres, Fundos medindo 10,00mts, confrontando com o lote 28, Lado Direito medindo 25,00mts, confrontando com o lote 02, Lado Esquerdo medindo 25,00mts, confrontando com a Rua Mirassol do Oeste.

Área: 250,00m2.

LOTE nº 02: Frente medindo 10,00mts, confrontando com a Rua Cáceres; Fundos medindo 10,00mts, confrontando com o lote 27; Lado Direito medindo 25,00mts, confrontando com o lote 03; Lado Esquerdo medindo 25,00mts, confrontando com o lote 01.

Área: 250,00m2.

LOTE nº 03: Frente medindo 10,00mts, confrontando com a Rua Cáceres, Fundos medindo 10,00mts, confrontando com o lote 26, Lado Direito medindo 25,00mts, confrontando com o lote 04, Lado Esquerdo medindo 25,00mts, confrontando com o lote 02

Área: 250,00m2.

LOTE nº 04: Frente medindo 10,00mts, confrontando com a Rua Cáceres; Fundos medindo 10,00mts, confrontando com o lote 25; Lado Direito medindo 25,00mts, confrontando com o lote 05, Lado Esquerdo medindo 25,00mts, confrontando com o lote 03

Área: 250,00m2.

LOTE nº 05: Frente medindo 10,00mts, confrontando com a Rua Cáceres; Fundos medindo 10,00mts, confrontando com o lote 24; Lado Direito medindo 25,00mts, confrontando com o lote 06; Lado Esquerdo medindo 25,00mts, confrontando com o lote 04

Área: 250,00m2.

LOTE nº 06: Frente: medindo 10,00mts, confrontando com a Rua Cáceres; Fundos: medindo 10,00mts, confrontando com o lote 23; Lado Direito: medindo 25,00mts, confrontando com o lote 07; Lado Esquerdo: medindo 25,00mts, confrontando com o lote 05.

Área: 250,00m2.

LOTE nº 07: Frente: medindo 10,00mts, confrontando com a Rua Cáceres; Fundos: medindo 10,00mts, confrontando com o lote 22; Lado Direito: medindo 25,00mts, confrontando com o lote 08; Lado Esquerdo: medindo 25,00mts, confrontando com o lote 06.

Área: 250,00m2.

LOTE nº 08: Frente: medindo 10,00mts, confrontando com a Rua Cáceres; Fundos: medindo 10,00mts, confrontando com o lote 21; Lado Direito: medindo 25,00mts, confrontando com o lote 09; Lado Esquerdo: medindo 25,00mts, confrontando com o lote 07

Área: 250,00m2.

LOTE nº 09: Frente: medindo 10,00mts, confrontando com a Rua Cáceres; Fundos: medindo 10,00mts, confrontando com o lote 20; Lado Direito: medindo 25,00mts, confrontando com o lote 10; Lado Esquerdo: medindo 25,00mts, confrontando com o lote 08

Área: 250,00m2.

LOTE nº 10: Frente: medindo 10,00mts, confrontando com a Rua Cáceres; Fundos: medindo 10,00mts, confrontando com o lote 19; Lado Direito: medindo 25,00mts, confrontando com o lote 11; Lado Esquerdo: medindo 25,00mts, confrontando com o lote 05.

Área: 250,00m2.

LOTE nº 11: Frente: medindo 10,00mts, confrontando com a Rua Cáceres; Fundos: medindo 10,00mts, confrontando com o lote 18; Lado Direito: medindo 25,00mts, confrontando com o lote 12; Lado Esquerdo: medindo 25,00mts, confrontando com o lote 10.

Área: 250,00m2.

MATRÍCULA

47 442

FICHA

06

Várzea Grande - Mato Grosso
Livro nº 2 - Registro Geral

LOTE nº 12 Frente: medindo 10,00mts, confrontando com a Rua Cáceres; Fundos medindo 10,00mts, confrontando com o lote 17, Lado Direito: medindo 25,00mts, confrontando com o lote 13, Lado Esquerdo: medindo 25,00mts, confrontando com o lote 11.

Área: 250,00m2.

LOTE nº 13 Frente: medindo 10,00mts, confrontando com a Rua Cáceres, Fundos medindo 10,00mts, confrontando com o lote 16, Lado Direito: medindo 25,00mts, confrontando com o lote 14, Lado Esquerdo: medindo 25,00mts, confrontando com o lote 12

Área: 250,00m2.

LOTE nº 14 Frente: medindo 10,00mts, confrontando com a Rua Cáceres; Fundos medindo 10,00mts, confrontando com o lote 15, Lado Direito: medindo 25,00mts, confrontando com Av Várzea Grande, Lado Esquerdo: medindo 25,00mts, confrontando com o lote 13.

Área: 250,00m2.

LOTE nº 15 Frente: medindo 10,00mts, confrontando com a Rua Cuiabá, Fundos medindo 10,00mts, confrontando com o lote 14; Lado Direito: medindo 25,00mts, confrontando com o lote 16; Lado Esquerdo: medindo 25,00mts, confrontando com Av Várzea Grande.

Área: 250,00m2.

LOTE nº 16 Frente: medindo 10,00mts, confrontando com a Rua Cuiabá; Fundos: medindo 10,00mts, confrontando com o lote 13; Lado Direito: medindo 25,00mts, confrontando com o lote 17; Lado Esquerdo: medindo 25,00mts, confrontando com o lote 15

Área: 250,00m2.

LOTE nº 17 Frente: medindo 10,00mts, confrontando com a Rua Cuiabá; Fundos: medindo 10,00mts, confrontando com o lote 12, Lado Direito: medindo 25,00mts, confrontando com o lote 18; Lado Esquerdo: medindo 25,00mts, confrontando com o lote 16

Área: 250,00m2.

LOTE nº 18. Frente: medindo 10,00mts, confrontando com a Rua Cuiabá; Fundos: medindo 10,00mts, confrontando com o lote 11; Lado Direito: medindo 25,00mts, confrontando com o lote 19; Lado Esquerdo: medindo 25,00mts, confrontando com o lote 17.

Área: 250,00m2.

LOTE nº 19. Frente: medindo 10,00mts, confrontando com a Rua Cuiabá; Fundos: medindo 10,00mts, confrontando com o lote 10; Lado Direito: medindo 25,00mts, confrontando com o lote 20; Lado Esquerdo: medindo 25,00mts, confrontando com o lote 18

Área: 250,00m2.

LOTE nº 20. Frente: medindo 10,00mts, confrontando com a Rua Cuiabá; Fundos: medindo 10,00mts, confrontando com o lote 09; Lado Direito: medindo 25,00mts, confrontando com o lote 21; Lado Esquerdo: medindo 25,00mts, confrontando com o lote 19

Área: 250,00m2.

LOTE nº 21. Frente: medindo 10,00mts, confrontando com a Rua Cuiabá; Fundos: medindo 10,00mts, confrontando com o lote 08; Lado Direito: medindo 25,00mts, confrontando com o lote 22; Lado Esquerdo: medindo 25,00mts, confrontando com o lote 20.

Área: 250,00m2.

LOTE nº 22. Frente: medindo 10,00mts, confrontando com a Rua Cuiabá; Fundos: medindo 10,00mts, confrontando com o lote 07; Lado Direito: medindo 25,00mts, confrontando com o lote 23; Lado Esquerdo: medindo 25,00mts, confrontando com o lote 21.

Área: 250,00m2.

LOTE nº 23. Frente: medindo 10,00mts, confrontando com a Rua Cuiabá; Fundos: medindo 10,00mts, confrontando com o lote 06; Lado Direito: medindo 25,00mts, confrontando com o lote 24; Lado Esquerdo: medindo 25,00mts, confrontando com o lote 22

Área: 250,00m2.

MATRÍCULA

47.442

FICHA

07

Várzea Grande

Livro nº 2

- Mato Grosso

- Registro Geral

LOTE nº 24: Frente: medindo 10,00mts, confrontando com a Rua Cuiabá; Fundos: medindo 10,00mts, confrontando com o lote 05; Lado Direito: medindo 25,00mts, confrontando com o lote 25; Lado Esquerdo: medindo 25,00mts, confrontando com o lote 23.

Área: 250,00m2.

LOTE nº 25: Frente: medindo 10,00mts, confrontando com a Rua Cuiabá; Fundos: medindo 10,00mts, confrontando com o lote 04; Lado Direito: medindo 25,00mts, confrontando com o lote 26; Lado Esquerdo: medindo 25,00mts, confrontando com o lote 24.

Área: 250,00m2.

LOTE nº 26: Frente: medindo 10,00mts, confrontando com a Rua Cuiabá; Fundos: medindo 10,00mts, confrontando com o lote 03; Lado Direito: medindo 25,00mts, confrontando com o lote 27; Lado Esquerdo: medindo 25,00mts, confrontando com o lote 25.

Área: 250,00m2.

LOTE nº 27: Frente: medindo 10,00mts, confrontando com a Rua Cuiabá; Fundos: medindo 10,00mts, confrontando com o lote 02; Lado Direito: medindo 25,00mts, confrontando com o lote 28; Lado Esquerdo: medindo 25,00mts, confrontando com o lote 26.

Área: 250,00m2.

LOTE nº 28: Frente: medindo 10,00mts, confrontando com a Rua Cuiabá; Fundos: medindo 10,00mts, confrontando com o lote 01; Lado Direito: medindo 25,00mts, confrontando com a Rua Mirassol do Oeste; Lado Esquerdo: medindo 25,00mts, confrontando com o lote 27.

Área: 250,00m2.

QUADRA Nº 04

LOTE nº 01: Frente: medindo 10,00mts, confrontando com a Rua Cáceres; Fundos: medindo 10,00mts, confrontando com o lote 36; Lado Direito: medindo 25,00mts, confrontando com o lote 02; Lado Esquerdo: medindo 25,00mts, confrontando com a Av. Várzea Grande.

Área: 250,00m2.

LOTE nº 02: Frente: medindo 10,00mts, confrontando com a Rua Cáceres; Fundos: medindo 10,00mts, confrontando com o lote 35; Lado Direito: medindo 25,00mts, confrontando com o lote 03, Lado Esquerdo: medindo 25,00mts, confrontando com o lote 01.

Área: 250,00m2.

LOTE nº 03: Frente: medindo 10,00mts, confrontando com a Rua Cáceres; Fundos: medindo 10,00mts, confrontando com o lote 34; Lado Direito: medindo 25,00mts, confrontando com o lote 04; Lado Esquerdo: medindo 25,00mts, confrontando com o lote 02

Área: 250,00m2.

LOTE nº 04: Frente: medindo 10,00mts, confrontando com a Rua Cáceres; Fundos: medindo 10,00mts, confrontando com o lote 33; Lado Direito: medindo 25,00mts, confrontando com o lote 05; Lado Esquerdo: medindo 25,00mts, confrontando com o lote 03.

Área: 250,00m2.

LOTE nº 05: Frente: medindo 10,00mts, confrontando com a Rua Cáceres; Fundos: medindo 10,00mts, confrontando com o lote 32, Lado Direito: medindo 25,00mts, confrontando com o lote 06, Lado Esquerdo: medindo 25,00mts, confrontando com o lote 04

Área: 250,00m2.

LOTE nº 06: Frente: medindo 10,00mts, confrontando com a Rua Cáceres; Fundos: medindo 10,00mts, confrontando com o lote 31, Lado Direito: medindo 25,00mts, confrontando com o lote 07; Lado Esquerdo: medindo 25,00mts, confrontando com o lote 05.

Área: 250,00m2.

LOTE nº 07: Frente: medindo 10,00mts, confrontando com a Rua Cáceres; Fundos: medindo 10,00mts, confrontando com o lote 30; Lado Direito: medindo 25,00mts, confrontando com o lote 08; Lado Esquerdo: medindo 25,00mts, confrontando com o lote 06.

Área: 250,00m2.

MATRÍCULA

47 442

FICHA

08

Várzea Grande

Livro nº 2

Mato Grosso

Registro Geral

LOTE nº 08: Frente: medindo 10,00mts, confrontando com a Rua Cáceres; Fundos: medindo 10,20mts, confrontando com o lote 29, Lado Direito medindo 25,00mts, confrontando com o lote 09; Lado Esquerdo: medindo 25,00mts, confrontando com o lote 07.

Área: 252,50m2

LOTE nº 09: Frente: medindo 10,00mts, confrontando com a Rua Cáceres; Fundos: medindo 10,00mts, confrontando com o lote 28, Lado Direito medindo 25,00mts, confrontando com o lote 10; Lado Esquerdo: medindo 25,00mts, confrontando com o lote 08

Área: 250,00m2.

LOTE nº 10: Frente: medindo 10,00mts, confrontando com a Rua Cáceres; Fundos: medindo 10,00mts, confrontando com o lote 27; Lado Direito: medindo 25,00mts, confrontando com o lote 11; Lado Esquerdo: medindo 25,00mts, confrontando com o lote 09

Área: 250,00m2.

LOTE nº 11: Frente: medindo 10,00mts, confrontando com a Rua Cáceres; Fundos: medindo 10,00mts, confrontando com o lote 26; Lado Direito: medindo 25,00mts, confrontando com o lote 12, Lado Esquerdo medindo 25,00mts, confrontando com o lote 10.

Área: 250,00m2.

LOTE nº 12: Frente: medindo 10,00mts, confrontando com a Rua Cáceres; Fundos: medindo 10,00mts, confrontando com o lote 25; Lado Direito: medindo 25,00mts, confrontando com o lote 13, Lado Esquerdo medindo 25,00mts, confrontando com o lote 11.

Área: 250,00m2.

LOTE nº 13: Frente medindo 10,00mts, confrontando com a Rua Cáceres; Fundos medindo 10,00mts, confrontando com o lote 24, Lado Direito: medindo 25,00mts, confrontando com o lote 14, Lado Esquerdo medindo 25,00mts, confrontando com o lote 12

Área: 250,00m2.

LOTE nº 14: Frente: medindo 10,00mts, confrontando com a Rua Cáceres; Fundos: medindo 10,00mts, confrontando com o lote 23; Lado Direito: medindo 25,00mts, confrontando com a Rua Mirassol do Oeste; Lado Esquerdo: medindo 25,00mts, confrontando com o lote 13.

Área: 250,00m².

LOTE nº 15: Frente: medindo 10,00mts, confrontando com a Rua Cuiabá; Fundos: medindo 10,00mts, confrontando com o lote 22; Lado Direito: medindo 25,00mts, confrontando com o lote 16; Lado Esquerdo: medindo 25,00mts, confrontando com a Rua Mirassol do Oeste.

Área: 250,00m².

LOTE nº 16: Frente: medindo 10,00mts, confrontando com a Rua Cuiabá; Fundos: medindo 10,00mts, confrontando com o lote 21; Lado Direito: medindo 25,00mts, confrontando com o lote 17; Lado Esquerdo: medindo 25,00mts, confrontando com o lote 15.

Área: 250,00m².

LOTE nº 17: Frente: medindo 10,00mts, confrontando com a Rua Cuiabá; Fundos: medindo 10,00mts, confrontando com o lote 20; Lado Direito: medindo 25,00mts, confrontando com o lote 18; Lado Esquerdo: medindo 25,00mts, confrontando com o lote 16.

Área: 250,00m².

LOTE nº 18: Frente: medindo 10,00mts, confrontando com a Rua Cuiabá; Fundos: medindo 10,00mts, confrontando com o lote 19; Lado Direito: medindo 25,00mts, confrontando com a Rua Pontes e Lacerda; Lado Esquerdo: medindo 25,00mts, confrontando com o lote 17.

Área: 250,00m².

LOTE nº 19: Frente: medindo 10,00mts, confrontando com a Rua Cuiabá; Fundos: medindo 10,00mts, confrontando com o lote 18; Lado Direito: medindo 25,00mts, confrontando com o lote 20; Lado Esquerdo: medindo 25,00mts, confrontando com a Rua Pontes e Lacerda.

Área: 250,00m².

MATRÍCULA

47 442

FICHA

09

Várzea Grande - Mato Grosso
Livro nº 2 - Registro Geral

LOTE nº 20 Frente: medindo 10,00mts, confrontando com a Rua Cuiabá; Fundos: medindo 10,00mts, confrontando com o lote 17; Lado Direito: medindo 25,00mts, confrontando com o lote 21; Lado Esquerdo: medindo 25,00mts, confrontando com o lote 19

Área: 250,00m2.

LOTE nº 21 Frente: medindo 10,00mts, confrontando com a Rua Cuiabá; Fundos: medindo 10,00mts, confrontando com o lote 16, Lado Direito: medindo 25,00mts, confrontando com o lote 22; Lado Esquerdo: medindo 25,00mts, confrontando com o lote 20

Área: 250,00m2.

LOTE nº 22 Frente: medindo 11,10mts, confrontando com a Rua Cuiabá; Fundos: medindo 11,10mts, confrontando com o lote 15; Lado Direito: medindo 25,00mts, confrontando com o lote 23; Lado Esquerdo: medindo 25,00mts, confrontando com o lote 21.

Área: 252,50m2

LOTE nº 23 Frente: medindo 9,35mts, confrontando com a Rua Cuiabá; Fundos: medindo 9,35mts, confrontando com o lote 14; Lado Direito: medindo 25,00mts, confrontando com o lote 24, Lado Esquerdo: medindo 25,00mts, confrontando com o lote 22

Área: 233,75m2

LOTE nº 24 Frente: medindo 9,35mts, confrontando com a Rua Cuiabá; Fundos: medindo 9,35mts, confrontando com o lote 13; Lado Direito: medindo 25,00mts, confrontando com o lote 25, Lado Esquerdo: medindo 25,00mts, confrontando com o lote 23

Área: 233,75m2

LOTE nº 25 Frente: medindo 10,00mts, confrontando com a Rua Cuiabá; Fundos: medindo 10,00mts, confrontando com o lote 12, Lado Direito: medindo 25,00mts, confrontando com o lote 26; Lado Esquerdo: medindo 25,00mts, confrontando com o lote 24

Área: 250,00m2.

LOTE nº 26: Frente: medindo 10,00mts, confrontando com a Rua Cuiabá; Fundos: medindo 10,00mts, confrontando com o lote 11; Lado Direito: medindo 25,00mts, confrontando com o lote 27; Lado Esquerdo: medindo 25,00mts, confrontando com o lote 25

Área: 250,00m2.

LOTE nº 27: Frente: medindo 10,00mts, confrontando com a Rua Cuiabá; Fundos: medindo 10,00mts, confrontando com o lote 10; Lado Direito: medindo 25,00mts, confrontando com o lote 28; Lado Esquerdo: medindo 25,00mts, confrontando com o lote 26.

Área: 250,00m2.

LOTE nº 28: Frente: medindo 10,00mts, confrontando com a Rua Cuiabá; Fundos: medindo 10,00mts, confrontando com o lote 09; Lado Direito: medindo 25,00mts, confrontando com o lote 29; Lado Esquerdo: medindo 25,00mts, confrontando com o lote 27.

Área: 250,00m2.

LOTE nº 29: Frente: medindo 10,20mts, confrontando com a Rua Cuiabá; Fundos: medindo 10,20mts, confrontando com o lote 08; Lado Direito: medindo 25,00mts, confrontando com o lote 30; Lado Esquerdo: medindo 25,00mts, confrontando com o lote 28.

Área: 255,00m2.

LOTE nº 30: Frente: medindo 10,00mts, confrontando com a Rua Cuiabá; Fundos: medindo 10,00mts, confrontando com o lote 07; Lado Direito: medindo 25,00mts, confrontando com o lote 31; Lado Esquerdo: medindo 25,00mts, confrontando com o lote 29.

Área: 250,00m2.

LOTE nº 31: Frente: medindo 10,00mts, confrontando com a Rua Cuiabá; Fundos: medindo 10,00mts, confrontando com o lote 06; Lado Direito: medindo 25,00mts, confrontando com o lote 32; Lado Esquerdo: medindo 25,00mts, confrontando com o lote 30.

Área: 250,00m2.

MATRÍCULA

47 442

FICHA

10

Várzea Grande

Livro nº 2

- Mato Grosso

- Registro Geral

LOTE nº 32: Frente: medindo 10,00mts, confrontando com a Rua Cuiabá; Fundos: medindo 10,00mts, confrontando com o lote 05; Lado Direito: medindo 25,00mts, confrontando com o lote 33; Lado Esquerdo: medindo 25,00mts, confrontando com o lote 31

Área: 250,00m2.

LOTE nº 33: Frente: medindo 10,00mts, confrontando com a Rua Cuiabá; Fundos: medindo 10,00mts, confrontando com o lote 04; Lado Direito: medindo 25,00mts, confrontando com o lote 34; Lado Esquerdo: medindo 25,00mts, confrontando com o lote 32.

Área: 250,00m2.

LOTE nº 34: Frente: medindo 10,00mts, confrontando com a Rua Cuiabá; Fundos: medindo 10,00mts, confrontando com o lote 03; Lado Direito: medindo 25,00mts, confrontando com o lote 35; Lado Esquerdo: medindo 25,00mts, confrontando com o lote 33.

Área: 250,00m2.

LOTE nº 35: Frente: medindo 10,00mts, confrontando com a Rua Cuiabá; Fundos: medindo 10,00mts, confrontando com o lote 02; Lado Direito: medindo 25,00mts, confrontando com o lote 36; Lado Esquerdo: medindo 25,00mts, confrontando com o lote 34.

Área: 250,00m2.

LOTE nº 36: Frente: medindo 10,00mts, confrontando com a Rua Cuiabá; Fundos: medindo 10,00mts, confrontando com o lote 02; Lado Direito: medindo 25,00mts, confrontando com Av. Várzea Grande; Lado Esquerdo: medindo 25,00mts, confrontando com o lote 35.

Área: 250,00m2.

QUADRA Nº 05

LOTE nº 01 Frente: medindo 10,00mts, confrontando com a Rua Cáceres; Fundos: medindo 10,00mts, confrontando com o lote 36; Lado Direito: medindo 25,00mts, confrontando com o lote 02; Lado Esquerdo: medindo 25,00mts, confrontando com a Rua Pontes e Lacerda

Área: 250,00m2.

LOTE nº 02: Frente: medindo 10,00mts, confrontando com a Rua Cáceres; Fundos: medindo 10,00mts, confrontando com o lote 35; Lado Direito: medindo 25,00mts, confrontando com o lote 03; Lado Esquerdo: medindo 25,00mts, confrontando com o lote 01.

Área: 250,00m2.

LOTE nº 03: Frente: medindo 10,00mts, confrontando com a Rua Cáceres; Fundos: medindo 10,00mts, confrontando com o lote 34; Lado Direito: medindo 25,00mts, confrontando com o lote 04; Lado Esquerdo: medindo 25,00mts, confrontando com o lote 02.

Área: 250,00m2.

LOTE nº 04: Frente: medindo 10,00mts, confrontando com a Rua Cáceres; Fundos: medindo 10,00mts, confrontando com o lote 33; Lado Direito: medindo 25,00mts, confrontando com o lote 05; Lado Esquerdo: medindo 25,00mts, confrontando com o lote 03.

Área: 250,00m2.

LOTE nº 05: Frente: medindo 10,00mts, confrontando com a Rua Cáceres; Fundos: medindo 10,00mts, confrontando com o lote 32; Lado Direito: medindo 25,00mts, confrontando com o lote 06; Lado Esquerdo: medindo 25,00mts, confrontando com o lote 04.

Área: 250,00m2.

LOTE nº 06: Frente: medindo 10,00mts, confrontando com a Rua Cáceres; Fundos: medindo 10,00mts, confrontando com o lote 31; Lado Direito: medindo 25,00mts, confrontando com o lote 07; Lado Esquerdo: medindo 25,00mts, confrontando com o lote 05.

Área: 250,00m2.

LOTE nº 07: Frente: medindo 10,00mts, confrontando com a Rua Cáceres; Fundos: medindo 10,00mts, confrontando com o lote 30; Lado Direito: medindo 25,00mts, confrontando com o lote 08; Lado Esquerdo: medindo 25,00mts, confrontando com o lote 06.

Área: 250,00m2.

MATRÍCULA

47.442

FICHA

11

Várzea Grande - Mato Grosso
Livro nº 2 - Registro Geral

LOTE nº 08: Frente: medindo 10,00mts, confrontando com a Rua Cáceres; Fundos: medindo 10,00mts, confrontando com o lote 29, Lado Direito medindo 25,00mts, confrontando com o lote 09; Lado Esquerdo: medindo 25,00mts, confrontando com o lote 07.

Área: 250,00m2.

LOTE nº 09: Frente: medindo 10,00mts, confrontando com a Rua Cáceres, Fundos: medindo 10,00mts, confrontando com o lote 28; Lado Direito: medindo 25,00mts, confrontando com o lote 10, Lado Esquerdo medindo 25,00mts, confrontando com o lote 08

Área: 250,00m2.

LOTE nº 10: Frente: medindo 10,00mts, confrontando com a Rua Cáceres, Fundos: medindo 10,00mts, confrontando com o lote 27; Lado Direito: medindo 25,00mts, confrontando com o lote 11, Lado Esquerdo medindo 25,00mts, confrontando com o lote 09

Área: 250,00m2.

LOTE nº 11: Frente: medindo 10,00mts, confrontando com a Rua Cáceres; Fundos: medindo 10,00mts, confrontando com o lote 26, Lado Direito: medindo 25,00mts, confrontando com o lote 12; Lado Esquerdo: medindo 25,00mts, confrontando com o lote 10

Área: 250,00m2.

LOTE nº 12: Frente: medindo 10,00mts, confrontando com a Rua Cáceres; Fundos: medindo 10,00mts, confrontando com o lote 25, Lado Direito medindo 25,00mts, confrontando com o lote 13; Lado Esquerdo: medindo 25,00mts, confrontando com o lote 11

Área: 250,00m2.

LOTE nº 13: Frente: medindo 10,00mts, confrontando com a Rua Cáceres; Fundos: medindo 10,00mts, confrontando com o lote 24; Lado Direito medindo 25,00mts, confrontando com o lote 14; Lado Esquerdo: medindo 25,00mts, confrontando com o lote 12.

Área: 250,00m2.

LOTE nº 14: Frente: medindo 10,00mts, confrontando com a Rua Cáceres; Fundos: medindo 10,00mts, confrontando com o lote 23, Lado Direito: medindo 25,00mts, confrontando com o lote 15, Lado Esquerdo: medindo 25,00mts, confrontando com o lote 13.

Área: 250,00m2.

LOTE nº 15: Frente: medindo 10,00mts, confrontando com a Rua Cáceres; Fundos: medindo 10,00mts, confrontando com o lote 22, Lado Direito: medindo 25,00mts, confrontando com o lote 16; Lado Esquerdo: medindo 25,00mts, confrontando com o lote 14.

Área: 250,00m2.

LOTE nº 16: Frente: medindo 10,00mts, confrontando com a Rua Cáceres; Fundos: medindo 10,00mts, confrontando com o lote 21; Lado Direito: medindo 25,00mts, confrontando com o lote 17; Lado Esquerdo: medindo 25,00mts, confrontando com o lote 15.

Área: 250,00m2.

LOTE nº 17: Frente: medindo 10,00mts, confrontando com a Rua Cáceres; Fundos: medindo 10,00mts, confrontando com o lote 20; Lado Direito: medindo 25,00mts, confrontando com o lote 18; Lado Esquerdo: medindo 25,00mts, confrontando com o lote 16.

Área: 250,00m2.

LOTE nº 18: Frente: medindo 10,00mts, confrontando com a Rua Cáceres; Fundos: medindo 10,00mts, confrontando com o lote 19; Lado Direito: medindo 25,00mts, confrontando com Rua Santo Antonio do Leverger; Lado Esquerdo: medindo 25,00mts, confrontando com o lote 17.

Área: 250,00m2.

LOTE nº 19: Frente: medindo 10,00mts, confrontando com a Rua Cuiabá; Fundos: medindo 10,00mts, confrontando com o lote 18; Lado Direito: medindo 25,00mts, confrontando com o lote 20; Lado Esquerdo: medindo 25,00mts, confrontando com a Rua Santo Antonio do Leverger.

Área: 250,00m2.

MATRÍCULA

47 442

FICHA

12

Várzea Grande

Livro nº 2

- Mato Grosso

- Registro Geral

LOTE nº 20: Frente: medindo 10,00mts, confrontando com a Rua Cuiabá; Fundos: medindo 10,00mts, confrontando com o lote 17, Lado Direito: medindo 25,00mts, confrontando com o lote 21, Lado Esquerdo: medindo 25,00mts, confrontando com o lote 19.

Área: 250,00m2.

LOTE nº 21: Frente: medindo 10,00mts, confrontando com a Rua Cuiabá; Fundos: medindo 10,00mts, confrontando com o lote 16, Lado Direito: medindo 25,00mts, confrontando com o lote 22; Lado Esquerdo: medindo 25,00mts, confrontando com o lote 20.

Área: 250,00m2.

LOTE nº 22: Frente: medindo 10,00mts, confrontando com a Rua Cuiabá; Fundos: medindo 10,00mts, confrontando com o lote 15; Lado Direito: medindo 25,00mts, confrontando com o lote 23; Lado Esquerdo: medindo 25,00mts, confrontando com o lote 21.

Área: 250,00m2.

LOTE nº 23: Frente: medindo 10,00mts, confrontando com a Rua Cuiabá; Fundos: medindo 10,00mts, confrontando com o lote 14; Lado Direito: medindo 25,00mts, confrontando com o lote 24; Lado Esquerdo: medindo 25,00mts, confrontando com o lote 22.

Área: 250,00m2.

LOTE nº 24: Frente: medindo 10,00mts, confrontando com a Rua Cuiabá; Fundos: medindo 10,00mts, confrontando com o lote 13, Lado Direito: medindo 25,00mts, confrontando com o lote 25; Lado Esquerdo: medindo 25,00mts, confrontando com o lote 23.

Área: 250,00m2.

LOTE nº 25: Frente: medindo 10,00mts, confrontando com a Rua Cuiabá; Fundos: medindo 10,00mts, confrontando com o lote 12, Lado Direito: medindo 25,00mts, confrontando com o lote 26; Lado Esquerdo: medindo 25,00mts, confrontando com o lote 24.

Área: 250,00m2.

LOTE nº 26: Frente: medindo 10,00mts, confrontando com a Rua Cuiabá, Fundos: medindo 10,00mts, confrontando com o lote 11; Lado Direito: medindo 25,00mts, confrontando com o lote 27; Lado Esquerdo: medindo 25,00mts, confrontando com o lote 25

Área: 250,00m2.

LOTE nº 27: Frente: medindo 10,00mts, confrontando com a Rua Cuiabá; Fundos: medindo 10,00mts, confrontando com o lote 10; Lado Direito: medindo 25,00mts, confrontando com o lote 28; Lado Esquerdo: medindo 25,00mts, confrontando com o lote 26.

Área: 250,00m2.

LOTE nº 28: Frente: medindo 10,00mts, confrontando com a Rua Cuiabá; Fundos: medindo 10,00mts, confrontando com o lote 09; Lado Direito: medindo 25,00mts, confrontando com o lote 29; Lado Esquerdo: medindo 25,00mts, confrontando com o lote 27.

Área: 250,00m2.

LOTE nº 29: Frente: medindo 10,00mts, confrontando com a Rua Cuiabá; Fundos: medindo 10,00mts, confrontando com o lote 08; Lado Direito: medindo 25,00mts, confrontando com o lote 30; Lado Esquerdo: medindo 25,00mts, confrontando com o lote 28.

Área: 250,00m2.

LOTE nº 30: Frente: medindo 10,00mts, confrontando com a Rua Cuiabá; Fundos: medindo 10,00mts, confrontando com o lote 07; Lado Direito: medindo 25,00mts, confrontando com o lote 31; Lado Esquerdo: medindo 25,00mts, confrontando com o lote 29.

Área: 250,00m2.

LOTE nº 31: Frente: medindo 10,00mts, confrontando com a Rua Cuiabá; Fundos: medindo 10,00mts, confrontando com o lote 06; Lado Direito: medindo 25,00mts, confrontando com o lote 32; Lado Esquerdo: medindo 25,00mts, confrontando com o lote 30.

Área: 250,00m2.

MATRÍCULA

47 442

FICHA

13

Várzea Grande

- Mato Grosso

Livro nº 2

- Registro Geral

LOTE nº 32: Frente: medindo 10,00mts, confrontando com a Rua Cuiabá; Fundos: medindo 10,00mts, confrontando com o lote 05; Lado Direito: medindo 25,00mts, confrontando com o lote 33; Lado Esquerdo: medindo 25,00mts, confrontando com o lote 31.

Área: 250,00m2.

LOTE nº 33: Frente: medindo 10,00mts, confrontando com a Rua Cuiabá; Fundos: medindo 10,00mts, confrontando com o lote 04; Lado Direito: medindo 25,00mts, confrontando com o lote 34; Lado Esquerdo: medindo 25,00mts, confrontando com o lote 32.

Área: 250,00m2.

LOTE nº 34: Frente: medindo 10,00mts, confrontando com a Rua Cuiabá; Fundos: medindo 10,00mts, confrontando com o lote 03; Lado Direito: medindo 25,00mts, confrontando com o lote 35; Lado Esquerdo: medindo 25,00mts, confrontando com o lote 33.

Área: 250,00m2.

LOTE nº 35: Frente: medindo 10,00mts, confrontando com a Rua Cuiabá; Fundos: medindo 10,00mts, confrontando com o lote 02; Lado Direito: medindo 25,00mts, confrontando com o lote 36; Lado Esquerdo: medindo 25,00mts, confrontando com o lote 34.

Área: 250,00m2.

LOTE nº 36: Frente: medindo 10,00mts, confrontando com a Rua Cuiabá; Fundos: medindo 10,00mts, confrontando com o lote 01; Lado Direito: medindo 25,00mts, confrontando com a Rua Pontes e Lacerda; Lado Esquerdo: medindo 25,00mts, confrontando com o lote 35.

Área: 250,00m2.

QUADRA Nº 06

LOTE nº 01: Frente: medindo 10,00mts, confrontando com a Rua Cáceres; Fundos: medindo 10,00mts, confrontando com o lote 36; Lado Direito: medindo 25,00mts, confrontando com o lote 02; Lado Esquerdo: medindo 25,00mts, confrontando com a Rua Santo Antonio do Leverger.

Área: 250,00m2.

LOTE nº 02: Frente: medindo 10,00mts, confrontando com a Rua Cáceres; Fundos: medindo 10,00mts, confrontando com o lote 35; Lado Direito: medindo 25,00mts, confrontando com o lote 03; Lado Esquerdo: medindo 25,00mts, confrontando com o lote 01.

Área: 250,00m2.

LOTE nº 03: Frente: medindo 10,00mts, confrontando com a Rua Cáceres; Fundos: medindo 10,00mts, confrontando com o lote 34; Lado Direito: medindo 25,00mts, confrontando com o lote 04; Lado Esquerdo: medindo 25,00mts, confrontando com o lote 02.

Área: 250,00m2.

LOTE nº 04: Frente: medindo 10,00mts, confrontando com a Rua Cáceres; Fundos: medindo 10,00mts, confrontando com o lote 33; Lado Direito: medindo 25,00mts, confrontando com o lote 05; Lado Esquerdo: medindo 25,00mts, confrontando com o lote 03.

Área: 250,00m2.

LOTE nº 05: Frente: medindo 10,00mts, confrontando com a Rua Cáceres; Fundos: medindo 10,00mts, confrontando com o lote 32; Lado Direito: medindo 25,00mts, confrontando com o lote 06; Lado Esquerdo: medindo 25,00mts, confrontando com o lote 04.

Área: 250,00m2.

LOTE nº 06: Frente: medindo 10,00mts, confrontando com a Rua Cáceres; Fundos: medindo 10,00mts, confrontando com o lote 31; Lado Direito: medindo 25,00mts, confrontando com o lote 07; Lado Esquerdo: medindo 25,00mts, confrontando com o lote 05.

Área: 250,00m2.

LOTE nº 07: Frente: medindo 10,00mts, confrontando com a Rua Cáceres; Fundos: medindo 10,00mts, confrontando com o lote 30; Lado Direito: medindo 25,00mts, confrontando com o lote 08; Lado Esquerdo: medindo 25,00mts, confrontando com o lote 06.

Área: 250,00m2.

MATRÍCULA

47.442

FICHA

14

Várzea Grande - Mato Grosso
Livro nº 2 - Registro Geral

LOTE nº 08: Frente medindo 10,00mts, confrontando com a Rua Cáceres; Fundos medindo 10,00mts, confrontando com o lote 29; Lado Direito: medindo 25,00mts, confrontando com o lote 09; Lado Esquerdo: medindo 25,00mts, confrontando com o lote 07

Área: 250,00m2.

LOTE nº 09: Frente medindo 10,00mts, confrontando com a Rua Cáceres; Fundos medindo 10,00mts, confrontando com o lote 28; Lado Direito medindo 25,00mts, confrontando com o lote 10; Lado Esquerdo: medindo 25,00mts, confrontando com o lote 08

Área: 250,00m2.

LOTE nº 10: Frente medindo 10,00mts, confrontando com a Rua Cáceres; Fundos medindo 10,00mts, confrontando com o lote 27; Lado Direito medindo 25,00mts, confrontando com o lote 11; Lado Esquerdo medindo 25,00mts, confrontando com o lote 09.

Área: 250,00m2.

LOTE nº 11: Frente medindo 10,00mts, confrontando com a Rua Cáceres; Fundos medindo 10,00mts, confrontando com o lote 26; Lado Direito medindo 25,00mts, confrontando com o lote 12; Lado Esquerdo medindo 25,00mts, confrontando com o lote 10

Área: 250,00m2.

LOTE nº 12: Frente medindo 10,00mts, confrontando com a Rua Cáceres; Fundos medindo 10,00mts, confrontando com o lote 25; Lado Direito medindo 25,00mts, confrontando com o lote 13; Lado Esquerdo: medindo 25,00mts, confrontando com o lote 11

Área: 250,00m2.

LOTE nº 13: Frente medindo 10,00mts, confrontando com a Rua Cáceres; Fundos medindo 10,00mts, confrontando com o lote 24; Lado Direito medindo 25,00mts, confrontando com o lote 14; Lado Esquerdo medindo 25,00mts, confrontando com o lote 12.

Área: 250,00m2.

LOTE nº 14: Frente: medindo 10,00mts, confrontando com a Rua Cáceres; Fundos: medindo 10,00mts, confrontando com o lote 23; Lado Direito: medindo 25,00mts, confrontando com o lote 15; Lado Esquerdo: medindo 25,00mts, confrontando com o lote 13.

Área: 250,00m2.

LOTE nº 15: Frente: medindo 10,00mts, confrontando com a Rua Cáceres; Fundos: medindo 10,00mts, confrontando com o lote 22; Lado Direito: medindo 25,00mts, confrontando com o lote 16; Lado Esquerdo: medindo 25,00mts, confrontando com o lote 14.

Área: 250,00m2.

LOTE nº 16: Frente: medindo 10,00mts, confrontando com a Rua Cáceres; Fundos: medindo 10,00mts, confrontando com o lote 21; Lado Direito: medindo 25,00mts, confrontando com o lote 17; Lado Esquerdo: medindo 25,00mts, confrontando com o lote 15.

Área: 250,00m2.

LOTE nº 17: Frente: medindo 10,00mts, confrontando com a Rua Cáceres; Fundos: medindo 10,00mts, confrontando com o lote 20; Lado Direito: medindo 25,00mts, confrontando com o lote 18; Lado Esquerdo: medindo 25,00mts, confrontando com o lote 16.

Área: 250,00m2.

LOTE nº 18: Frente: medindo 10,00mts, confrontando com a Rua Cáceres; Fundos: medindo 10,00mts, confrontando com o lote 19; Lado Direito: medindo 25,00mts, confrontando com a Rua Primavera do Leste; Lado Esquerdo: medindo 25,00mts, confrontando com o lote 17.

Área: 250,00m2.

LOTE nº 19: Frente: medindo 10,00mts, confrontando com a Rua Cuiabá; Fundos: medindo 10,00mts, confrontando com o lote 18; Lado Direito: medindo 25,00mts, confrontando com o lote 20; Lado Esquerdo: medindo 25,00mts, confrontando com a Rua Primavera do Leste.

Área: 250,00m2.

MATRÍCULA

47 442

FICHA

15

Várzea Grande

Livro nº 2

- Mato Grosso

- Registro Geral

LOTE nº 20: Frente: medindo 10,00mts, confrontando com a Rua Cuiabá; Fundos: medindo 10,00mts, confrontando com o lote 17; Lado Direito: medindo 25,00mts, confrontando com o lote 21; Lado Esquerdo: medindo 25,00mts, confrontando com o lote 19.

Área: 250,00m2.

LOTE nº 21: Frente: medindo 10,00mts, confrontando com a Rua Cuiabá; Fundos: medindo 10,00mts, confrontando com o lote 16; Lado Direito: medindo 25,00mts, confrontando com o lote 22; Lado Esquerdo: medindo 25,00mts, confrontando com o lote 20.

Área: 250,00m2.

LOTE nº 22: Frente: medindo 10,00mts, confrontando com a Rua Cuiabá; Fundos: medindo 10,00mts, confrontando com o lote 15; Lado Direito: medindo 25,00mts, confrontando com o lote 23; Lado Esquerdo: medindo 25,00mts, confrontando com o lote 21.

Área: 250,00m2.

LOTE nº 23: Frente: medindo 10,00mts, confrontando com a Rua Cuiabá; Fundos: medindo 10,00mts, confrontando com o lote 14; Lado Direito: medindo 25,00mts, confrontando com o lote 24; Lado Esquerdo: medindo 25,00mts, confrontando com o lote 22.

Área: 250,00m2.

LOTE nº 24: Frente: medindo 10,00mts, confrontando com a Rua Cuiabá; Fundos: medindo 10,00mts, confrontando com o lote 13; Lado Direito: medindo 25,00mts, confrontando com o lote 25; Lado Esquerdo: medindo 25,00mts, confrontando com o lote 23.

Área: 250,00m2.

LOTE nº 25: Frente: medindo 10,00mts, confrontando com a Rua Cuiabá; Fundos: medindo 10,00mts, confrontando com o lote 12; Lado Direito: medindo 25,00mts, confrontando com o lote 26; Lado Esquerdo: medindo 25,00mts, confrontando com o lote 24.

Área: 250,00m2.

LOTE nº 26: Frente: medindo 10,00mts, confrontando com a Rua Cuiabá; Fundos: medindo 10,00mts, confrontando com o lote 11; Lado Direito: medindo 25,00mts, confrontando com o lote 27; Lado Esquerdo: medindo 25,00mts, confrontando com o lote 25.

Área: 250,00m2.

LOTE nº 27: Frente: medindo 10,00mts, confrontando com a Rua Cuiabá; Fundos: medindo 10,00mts, confrontando com o lote 10; Lado Direito: medindo 25,00mts, confrontando com o lote 28; Lado Esquerdo: medindo 25,00mts, confrontando com o lote 26.

Área: 250,00m2.

LOTE nº 28: Frente: medindo 10,00mts, confrontando com a Rua Cuiabá; Fundos: medindo 10,00mts, confrontando com o lote 09; Lado Direito: medindo 25,00mts, confrontando com o lote 29; Lado Esquerdo: medindo 25,00mts, confrontando com o lote 27.

Área: 250,00m2.

LOTE nº 29: Frente: medindo 10,00mts, confrontando com a Rua Cuiabá; Fundos: medindo 10,00mts, confrontando com o lote 08; Lado Direito: medindo 25,00mts, confrontando com o lote 30; Lado Esquerdo: medindo 25,00mts, confrontando com o lote 28.

Área: 250,00m2.

LOTE nº 30: Frente: medindo 10,00mts, confrontando com a Rua Cuiabá; Fundos: medindo 10,00mts, confrontando com o lote 07; Lado Direito: medindo 25,00mts, confrontando com o lote 31; Lado Esquerdo: medindo 25,00mts, confrontando com o lote 29.

Área: 250,00m2.

LOTE nº 31: Frente: medindo 10,00mts, confrontando com a Rua Cuiabá; Fundos: medindo 10,00mts, confrontando com o lote 06; Lado Direito: medindo 25,00mts, confrontando com o lote 32; Lado Esquerdo: medindo 25,00mts, confrontando com o lote 30.

Área: 250,00m2.

MATRÍCULA

47 442

FICHA

16

Várzea Grande - Mato Grosso
Livro nº 2 - Registro Geral

LOTE nº 32 Frente: medindo 10,00mts, confrontando com a Rua Cuiabá; Fundos: medindo 10,00mts, confrontando com o lote 05; Lado Direito: medindo 25,00mts, confrontando com o lote 33; Lado Esquerdo: medindo 25,00mts, confrontando com o lote 31

Área: 250,00m2.

LOTE nº 33 Frente: medindo 10,00mts, confrontando com a Rua Cuiabá; Fundos: medindo 10,00mts, confrontando com o lote 04; Lado Direito: medindo 25,00mts, confrontando com o lote 34; Lado Esquerdo: medindo 25,00mts, confrontando com o lote 32

Área: 250,00m2.

LOTE nº 34 Frente: medindo 10,00mts, confrontando com a Rua Cuiabá; Fundos: medindo 10,00mts, confrontando com o lote 03; Lado Direito: medindo 25,00mts, confrontando com o lote 35; Lado Esquerdo: medindo 25,00mts, confrontando com o lote 33

Área: 250,00m2.

LOTE nº 35 Frente: medindo 10,00mts, confrontando com a Rua Cuiabá; Fundos: medindo 10,00mts, confrontando com o lote 02; Lado Direito: medindo 25,00mts, confrontando com o lote 36; Lado Esquerdo: medindo 25,00mts, confrontando com o lote 34

Área: 250,00m2.

LOTE nº 36 Frente: medindo 10,00mts, confrontando com a Rua Cuiabá; Fundos: medindo 10,00mts, confrontando com o lote 01; Lado Direito: medindo 25,00mts, confrontando com a Rua Santo Antonio do Leverger; Lado Esquerdo: medindo 25,00mts, confrontando com o lote 35

Área: 250,00m2.

QUADRA Nº 07

LOTE nº 01 Frente: medindo 10,00mts, confrontando com a Rua Cáceres; Fundos: medindo 10,00mts, confrontando com o lote 36; Lado Direito: medindo 25,00mts, confrontando com o lote 02; Lado Esquerdo: medindo 25,00mts, confrontando com a Rua Primavera do Leste

Área: 250,00m2.

LOTE nº 02: Frente: medindo 10,00mts, confrontando com a Rua Cáceres; Fundos: medindo 10,00mts, confrontando com o lote 35; Lado Direito: medindo 25,00mts, confrontando com o lote 03; Lado Esquerdo: medindo 25,00mts, confrontando com o lote 01.

Área: 250,00m2.

LOTE nº 03: Frente: medindo 10,00mts, confrontando com a Rua Cáceres; Fundos: medindo 10,00mts, confrontando com o lote 34; Lado Direito: medindo 25,00mts, confrontando com o lote 04; Lado Esquerdo: medindo 25,00mts, confrontando com o lote 02.

Área: 250,00m2.

LOTE nº 04: Frente: medindo 10,00mts, confrontando com a Rua Cáceres; Fundos: medindo 10,00mts, confrontando com o lote 33; Lado Direito: medindo 25,00mts, confrontando com o lote 05; Lado Esquerdo: medindo 25,00mts, confrontando com o lote 03.

Área: 250,00m2.

LOTE nº 05: Frente: medindo 10,00mts, confrontando com a Rua Cáceres; Fundos: medindo 10,00mts, confrontando com o lote 32; Lado Direito: medindo 25,00mts, confrontando com o lote 06; Lado Esquerdo: medindo 25,00mts, confrontando com o lote 04.

Área: 250,00m2.

LOTE nº 06: Frente: medindo 10,00mts, confrontando com a Rua Cáceres; Fundos: medindo 10,00mts, confrontando com o lote 31; Lado Direito: medindo 25,00mts, confrontando com o lote 07; Lado Esquerdo: medindo 25,00mts, confrontando com o lote 05.

Área: 250,00m2.

LOTE nº 07: Frente: medindo 10,00mts, confrontando com a Rua Cáceres; Fundos: medindo 10,00mts, confrontando com o lote 30; Lado Direito: medindo 25,00mts, confrontando com o lote 08; Lado Esquerdo: medindo 25,00mts, confrontando com o lote 06.

Área: 250,00m2.

MATRÍCULA

47.442

FICHA

17

Várzea Grande

Livro nº 2

- Mato Grosso

- Registro Geral

LOTE nº 08: Frente: medindo 10,00mts, confrontando com a Rua Cáceres, Fundos: medindo 10,00mts, confrontando com o lote 29; Lado Direito: medindo 25,00mts, confrontando com o lote 09, Lado Esquerdo: medindo 25,00mts, confrontando com o lote 07

Área: 250,00m2.

LOTE nº 09: Frente: medindo 10,00mts, confrontando com a Rua Cáceres; Fundos: medindo 10,00mts, confrontando com o lote 28; Lado Direito: medindo 25,00mts, confrontando com o lote 10, Lado Esquerdo: medindo 25,00mts, confrontando com o lote 08

Área: 250,00m2.

LOTE nº 10: Frente: medindo 10,00mts, confrontando com a Rua Cáceres, Fundos: medindo 10,00mts, confrontando com o lote 27, Lado Direito: medindo 25,00mts, confrontando com o lote 11; Lado Esquerdo: medindo 25,00mts, confrontando com o lote 09.

Área: 250,00m2.

LOTE nº 11: Frente: medindo 10,00mts, confrontando com a Rua Cáceres; Fundos: medindo 10,00mts, confrontando com o lote 26, Lado Direito: medindo 25,00mts, confrontando com o lote 12, Lado Esquerdo: medindo 25,00mts, confrontando com o lote 10

Área: 250,00m2.

LOTE nº 12: Frente: medindo 10,00mts, confrontando com a Rua Cáceres, Fundos: medindo 10,00mts, confrontando com o lote 25, Lado Direito: medindo 25,00mts, confrontando com o lote 13; Lado Esquerdo: medindo 25,00mts, confrontando com o lote 11.

Área: 250,00m2.

LOTE nº 13: Frente: medindo 10,00mts, confrontando com a Rua Cáceres; Fundos: medindo 10,00mts, confrontando com o lote 24; Lado Direito: medindo 25,00mts, confrontando com o lote 14, Lado Esquerdo: medindo 25,00mts, confrontando com o lote 12.

Área: 250,00m2.

LOTE nº 14: Frente: medindo 10,00mts, confrontando com a Rua Cáceres; Fundos: medindo 10,00mts, confrontando com o lote 23; Lado Direito: medindo 25,00mts, confrontando com o lote 15; Lado Esquerdo: medindo 25,00mts, confrontando com o lote 13.

Área: 250,00m2.

LOTE nº 15: Frente: medindo 10,00mts, confrontando com a Rua Cáceres; Fundos: medindo 10,00mts, confrontando com o lote 22; Lado Direito: medindo 25,00mts, confrontando com o lote 16; Lado Esquerdo: medindo 25,00mts, confrontando com o lote 14

Área: 250,00m2.

LOTE nº 16: Frente: medindo 10,00mts, confrontando com a Rua Cáceres; Fundos: medindo 10,00mts, confrontando com o lote 21; Lado Direito: medindo 25,00mts, confrontando com o lote 17; Lado Esquerdo: medindo 25,00mts, confrontando com o lote 15.

Área: 250,00m2.

LOTE nº 17: Frente: medindo 10,00mts, confrontando com a Rua Cáceres; Fundos: medindo 10,00mts, confrontando com o lote 20; Lado Direito: medindo 25,00mts, confrontando com o lote 18; Lado Esquerdo: medindo 25,00mts, confrontando com o lote 16.

Área: 250,00m2.

LOTE nº 18: Frente: medindo 10,00mts, confrontando com a Rua Cáceres; Fundos: medindo 10,00mts, confrontando com o lote 19; Lado Direito: medindo 25,00mts, confrontando com a Rua Paranatinga; Lado Esquerdo: medindo 25,00mts, confrontando com o lote 17.

Área: 250,00m2.

LOTE nº 19: Frente: medindo 10,00mts, confrontando com a Rua Cuiabá; Fundos: medindo 10,00mts, confrontando com o lote 18; Lado Direito: medindo 25,00mts, confrontando com o lote 20; Lado Esquerdo: medindo 25,00mts, confrontando com a Rua Paranatinga.

Área: 250,00m2.

MATRÍCULA

47 442

FICHA

18

Várzea Grande - Mato Grosso
Livro nº 2 - Registro Geral

LOTE nº 20: Frente: medindo 10,00mts, confrontando com a Rua Cuiabá, Fundos medindo 10,00mts, confrontando com o lote 17; Lado Direito: medindo 25,00mts, confrontando com o lote 21; Lado Esquerdo: medindo 25,00mts, confrontando com o lote 19.

Área: 250,00m2.

LOTE nº 21: Frente: medindo 10,00mts, confrontando com a Rua Cuiabá, Fundos medindo 10,00mts, confrontando com o lote 16; Lado Direito: medindo 25,00mts, confrontando com o lote 22; Lado Esquerdo: medindo 25,00mts, confrontando com o lote 20.

Área: 250,00m2.

LOTE nº 22: Frente: medindo 10,00mts, confrontando com a Rua Cuiabá, Fundos medindo 10,00mts, confrontando com o lote 15; Lado Direito: medindo 25,00mts, confrontando com o lote 23; Lado Esquerdo: medindo 25,00mts, confrontando com o lote 21.

Área: 250,00m2.

LOTE nº 23: Frente: medindo 10,00mts, confrontando com a Rua Cuiabá, Fundos medindo 10,00mts, confrontando com o lote 14; Lado Direito: medindo 25,00mts, confrontando com o lote 24; Lado Esquerdo: medindo 25,00mts, confrontando com o lote 22.

Área: 250,00m2.

LOTE nº 24: Frente: medindo 10,00mts, confrontando com a Rua Cuiabá, Fundos medindo 10,00mts, confrontando com o lote 13; Lado Direito: medindo 25,00mts, confrontando com o lote 25; Lado Esquerdo: medindo 25,00mts, confrontando com o lote 23.

Área: 250,00m2.

LOTE nº 25: Frente: medindo 10,00mts, confrontando com a Rua Cuiabá, Fundos medindo 10,00mts, confrontando com o lote 12; Lado Direito: medindo 25,00mts, confrontando com o lote 26; Lado Esquerdo: medindo 25,00mts, confrontando com o lote 24.

Área: 250,00m2.

LOTE nº 26: Frente: medindo 10,00mts, confrontando com a Rua Cuiabá; Fundos: medindo 10,00mts, confrontando com o lote 11; Lado Direito: medindo 25,00mts, confrontando com o lote 27; Lado Esquerdo: medindo 25,00mts, confrontando com o lote 25.

Área: 250,00m².

LOTE nº 27: Frente: medindo 10,00mts, confrontando com a Rua Cuiabá; Fundos: medindo 10,00mts, confrontando com o lote 10; Lado Direito: medindo 25,00mts, confrontando com o lote 28; Lado Esquerdo: medindo 25,00mts, confrontando com o lote 26.

Área: 250,00m².

LOTE nº 28: Frente: medindo 10,00mts, confrontando com a Rua Cuiabá; Fundos: medindo 10,00mts, confrontando com o lote 09; Lado Direito: medindo 25,00mts, confrontando com o lote 29; Lado Esquerdo: medindo 25,00mts, confrontando com o lote 27.

Área: 250,00m².

LOTE nº 29: Frente: medindo 10,00mts, confrontando com a Rua Cuiabá; Fundos: medindo 10,00mts, confrontando com o lote 08; Lado Direito: medindo 25,00mts, confrontando com o lote 30; Lado Esquerdo: medindo 25,00mts, confrontando com o lote 28.

Área: 250,00m².

LOTE nº 30: Frente: medindo 10,00mts, confrontando com a Rua Cuiabá; Fundos: medindo 10,00mts, confrontando com o lote 07; Lado Direito: medindo 25,00mts, confrontando com o lote 31; Lado Esquerdo: medindo 25,00mts, confrontando com o lote 29.

Área: 250,00m².

LOTE nº 31: Frente: medindo 10,00mts, confrontando com a Rua Cuiabá; Fundos: medindo 10,00mts, confrontando com o lote 06; Lado Direito: medindo 25,00mts, confrontando com o lote 32; Lado Esquerdo: medindo 25,00mts, confrontando com o lote 30.

Área: 250,00m².

MATRÍCULA

47.442

FICHA

19

Várzea Grande

- Mato Grosso

Livro nº 2

- Registro Geral

LOTE nº 32. Frente: medindo 10,00mts, confrontando com a Rua Cuiabá; Fundos: medindo 10,00mts, confrontando com o lote 05; Lado Direito medindo 25,00mts, confrontando com o lote 33; Lado Esquerdo. medindo 25,00mts, confrontando com o lote 31

Área: 250,00m2.

LOTE nº 33: Frente: medindo 10,00mts, confrontando com a Rua Cuiabá, Fundos: medindo 10,00mts, confrontando com o lote 04; Lado Direito medindo 25,00mts, confrontando com o lote 34, Lado Esquerdo. medindo 25,00mts, confrontando com o lote 32

Área: 250,00m2.

LOTE nº 34: Frente: medindo 10,00mts, confrontando com a Rua Cuiabá, Fundos: medindo 10,00mts, confrontando com o lote 03, Lado Direito. medindo 25,00mts, confrontando com o lote 35; Lado Esquerdo medindo 25,00mts, confrontando com o lote 33

Área: 250,00m2.

LOTE nº 35. Frente: medindo 10,00mts, confrontando com a Rua Cuiabá; Fundos: medindo 10,00mts, confrontando com o lote 02, Lado Direito. medindo 25,00mts, confrontando com o lote 36; Lado Esquerdo medindo 25,00mts, confrontando com o lote 34

Área: 250,00m2.

LOTE nº 36. Frente. medindo 10,00mts, confrontando com a Rua Cuiabá; Fundos: medindo 10,00mts, confrontando com o lote 01, Lado Direito medindo 25,00mts, confrontando com a Rua Primavera do Leste; Lado Esquerdo: medindo 25,00mts, confrontando com o lote 35

Área: 250,00m2.

QUADRA Nº 08

LOTE nº 01. Frente: medindo 10,00mts, confrontando com a Rua Cáceres, Fundos: medindo 10,00mts, confrontando com o lote 12, Lado Direito medindo 25,00mts, confrontando com o lote 02; Lado Esquerdo medindo 25,00mts, confrontando com a Rua Paranatinga

Área: 250,00m2.

LOTE nº 02: Frente: medindo 10,00mts, confrontando com a Rua Cáceres; Fundos: medindo 10,00mts, confrontando com o lote 11; Lado Direito: medindo 25,00mts, confrontando com o lote 03; Lado Esquerdo: medindo 25,00mts, confrontando com o lote 01.

Área: 250,00m2.

LOTE nº 03: Frente: medindo 10,00mts, confrontando com a Rua Cáceres; Fundos: medindo 10,00mts, confrontando com o lote 10; Lado Direito: medindo 25,00mts, confrontando com o lote 04; Lado Esquerdo: medindo 25,00mts, confrontando com o lote 02.

Área: 250,00m2.

LOTE nº 04: Frente: medindo 10,00mts, confrontando com a Rua Cáceres; Fundos: medindo 10,00mts, confrontando com o lote 09; Lado Direito: medindo 25,00mts, confrontando com o lote 05; Lado Esquerdo: medindo 25,00mts, confrontando com o lote 03.

Área: 250,00m2.

LOTE nº 05: Frente: medindo 10,00mts, confrontando com a Rua Cáceres; Fundos: medindo 10,00mts, confrontando com o lote 08; Lado Direito: medindo 25,00mts, confrontando com o lote 06; Lado Esquerdo: medindo 25,00mts, confrontando com o lote 04.

Área: 250,00m2.

LOTE nº 06: Frente: medindo 10,00mts, confrontando com a Rua Cáceres; Fundos: medindo 10,00mts, confrontando com o lote 07; Lado Direito: medindo 25,00mts, confrontando com chacara 16; Lado Esquerdo: medindo 25,00mts, confrontando com o lote 05.

Área: 250,00m2.

LOTE nº 07: Frente: medindo 10,06mts, confrontando com a Rua Cuiabá; Fundos: medindo 10,00mts, confrontando com o lote 06; Lado Direito: medindo 31,64mts, confrontando com o lote 08; Lado Esquerdo: medindo 30,53mts, confrontando com a chacara 16.

Área: 310,82m2

MATRÍCULA

47 442

FICHA

20

Várzea Grande - Mato Grosso
Livro nº 2 - Registro Geral

LOTE nº 08. Frente: medindo 10,06mts, confrontando com a Rua Cuiabá; Fundos: medindo 10,00mts, confrontando com o lote 05; Lado Direito: medindo 30,53mts, confrontando com o lote 09. Lado Esquerdo: medindo 29,43mts, confrontando com o lote 07.

Área: 299,80m2

LOTE nº 09. Frente: medindo 10,06mts, confrontando com a Rua Cuiabá; Fundos: medindo 10,00mts, confrontando com o lote 04, Lado Direito: medindo 29,43mts, confrontando com o lote 10; Lado Esquerdo: medindo 26,32mts, confrontando com o lote 08

Área: 288,80m2

LOTE nº 10 Frente: medindo 10,06mts, confrontando com a Rua Cuiabá, Fundos: medindo 10,00mts, confrontando com o lote 03, Lado Direito: medindo 26,32mts, confrontando com o lote 11, Lado Esquerdo: medindo 27,21mts, confrontando com o lote 09

Área: 277,80m2

LOTE nº 11. Frente: medindo 10,06mts, confrontando com a Rua Cuiabá; Fundos: medindo 10,00mts, confrontando com o lote 02; Lado Direito: medindo 27,21mts, confrontando com o lote 12, Lado Esquerdo: medindo 26,11mts, confrontando com o lote 10

Área: 266,80m2

LOTE nº 12. Frente: medindo 10,00mts, confrontando com a Rua Cuiabá; Fundos: medindo 9,80mts, confrontando com o lote 01; Lado Direito: medindo 25,00mts, confrontando com a Rua Paranatinga; Lado Esquerdo: medindo 25,00mts, confrontando com o lote 11

Área: 250,00m2.

CHÁCARA Nº 16: Frente: medindo 74,81mts, confrontando com a Rua Cuiabá, Fundos: medindo 74,25mts, confrontando com a Rua Cáceres; Lado Direito: medindo 68,44mts, confrontando com os lotes 6 e 7, Lado Esquerdo: medindo 65,76mts, confrontando com a Chácara 17

Área: 5.420,50m2

CHÁCARA Nº 17: Frente: medindo 215,19mts, confrontando com a Rua Cuiabá; Fundos: medindo 224,27mts, confrontando com a Rua Cáceres; Lado Direito: medindo 65,76mts, confrontando com a Chácara 16; Lado Esquerdo: medindo 138,09mts, confrontando com o Córrego Formigueiro.

Área: 23.472,53m²

QUADRA Nº 09

LOTE nº 01: Frente: medindo 10,89mts, confrontando com a Rua Cuiabá; Fundos: medindo 18,11mts, confrontando com o lote 14 e 15; Lado Direito: medindo 25,00mts, confrontando com o lote 02, Lado Esquerdo: medindo 25,58mts, confrontando com Área Remanescente.

Área: 362,50m²

LOTE nº 02: Frente: medindo 10,00mts, confrontando com a Rua Cuiabá; Fundos: medindo 10,00mts, confrontando com o lote 13; Lado Direito: medindo 25,00mts, confrontando com o lote 03; Lado Esquerdo: medindo 25,00mts, confrontando com o lote 01

Área: 250,00m²

LOTE nº 03: Frente: medindo 10,00mts, confrontando com a Rua Cuiabá; Fundos: medindo 10,00mts, confrontando com o lote 12; Lado Direito: medindo 25,00mts, confrontando com o lote 04; Lado Esquerdo: medindo 25,00mts, confrontando com o lote 02.

Área: 250,00m²

LOTE nº 04: Frente: medindo 10,00mts, confrontando com a Rua Cuiabá; Fundos: medindo 10,00mts, confrontando com o lote 11; Lado Direito: medindo 25,00mts, confrontando com o lote 05; Lado Esquerdo: medindo 25,00mts, confrontando com o lote 03.

Área: 250,00m²

LOTE nº 05: Frente: medindo 10,00mts, confrontando com a Rua Cuiabá; Fundos: medindo 10,00mts, confrontando com o lote 10; Lado Direito: medindo 25,00mts, confrontando com o lote 06, Lado Esquerdo: medindo 25,00mts, confrontando com o lote 04.

Área: 250,00m²

MATRÍCULA

47.442

FICHA

21

Várzea Grande - Mato Grosso
Livro nº 2 - Registro Geral

LOTE nº 06: Frente medindo 10,00mts, confrontando com a Rua Cuiabá, Fundos: medindo 10,00mts, confrontando com o lote 09; Lado Direito: medindo 25,00mts, confrontando com o lote 07; Lado Esquerdo: medindo 25,00mts, confrontando com o lote 05

Área: 250,00m2

LOTE nº 07: Frente: medindo 10,00mts, confrontando com a Rua Cuiabá; Fundos: medindo 10,00mts, confrontando com o lote 08; Lado Direito: medindo 25,00mts, confrontando com a Rua Quatro Marcos; Lado Esquerdo: medindo 25,00mts, confrontando com o lote 06

Área: 250,00m2

LOTE nº 08: Frente: medindo 10,00mts, confrontando com a Rua Rondonópolis, Fundos: medindo 10,00mts, confrontando com o lote 07; Lado Direito: medindo 25,00mts, confrontando com o lote 09; Lado Esquerdo: medindo 25,00mts, confrontando com a Rua Quatro Marcos

Área: 250,00m2

LOTE nº 09: Frente: medindo 10,00mts, confrontando com a Rua Rondonópolis; Fundos: medindo 10,00mts, confrontando com o lote 06, Lado Direito: medindo 25,00mts, confrontando com o lote 10, Lado Esquerdo: medindo 25,00mts, confrontando com o lote 08.

Área: 250,00m2

LOTE nº 10: Frente: medindo 10,00mts, confrontando com a Rua Rondonópolis; Fundos: medindo 10,00mts, confrontando com o lote 05; Lado Direito: medindo 25,00mts, confrontando com o lote 11, Lado Esquerdo: medindo 25,00mts, confrontando com o lote 09

Área: 250,00m2

LOTE nº 11: Frente: medindo 10,00mts, confrontando com a Rua Rondonópolis; Fundos: medindo 10,00mts, confrontando com o lote 04; Lado Direito: medindo 25,00mts, confrontando com o lote 12, Lado Esquerdo: medindo 25,00mts, confrontando com o lote 10

Área: 250,00m2

LOTE nº 12: Frente: medindo 10,00mts, confrontando com a Rua Rondonópolis; Fundos: medindo 10,00mts, confrontando com o lote 03; Lado Direito: medindo 25,00mts, confrontando com o lote 13; Lado Esquerdo: medindo 25,00mts, confrontando com o lote 11.

Área: 250,00m2

LOTE nº 13: Frente: medindo 10,00mts, confrontando com a Rua Rondonópolis; Fundos: medindo 10,00mts, confrontando com o lote 02; Lado Direito: medindo 25,00mts, confrontando com o lote 14; Lado Esquerdo: medindo 25,00mts, confrontando com o lote 12.

Área: 250,00m2

LOTE nº 14: Frente: medindo 10,00mts, confrontando com a Rua Rondonópolis; Fundos: medindo 10,00mts, confrontando com o lote 01; Lado Direito: medindo 25,00mts, confrontando com o lote 15; Lado Esquerdo: medindo 25,00mts, confrontando com o lote 13.

Área: 250,00m2

LOTE nº 15: Frente: medindo 11,52mts, confrontando com a Rua Rondonópolis; Fundos: medindo 8,11mts, confrontando com o lote 01; Lado Direito: medindo 25,58mts, confrontando com Área Remanescente; Lado Esquerdo: medindo 25,00mts, confrontando com o lote 14

Área: 245,37m2

QUADRA Nº 10

LOTE nº 01: Frente: medindo 10,00mts, confrontando com a Rua Cuiabá; Fundos: medindo 10,00mts, confrontando com o lote 28; Lado Direito: medindo 25,00mts, confrontando com o lote 02; Lado Esquerdo: medindo 25,00mts, confrontando com a Rua Quatro Marcos.

Área: 250,00m2

LOTE nº 02: Frente: medindo 10,00mts, confrontando com a Rua Cuiabá; Fundos: medindo 10,00mts, confrontando com o lote 27; Lado Direito: medindo 25,00mts, confrontando com o lote 03; Lado Esquerdo: medindo 25,00mts, confrontando com o lote 01.

Área: 250,00m2

MATRÍCULA

47 442

FICHA

22

Várzea Grande - Mato Grosso
Livro nº 2 - Registro Geral

LOTE nº 03 Frente medindo 10,00mts, confrontando com a Rua Cuiabá, Fundos: medindo 10,00mts, confrontando com o lote 26, Lado Direito medindo 25,00mts, confrontando com o lote 04; Lado Esquerdo: medindo 25,00mts, confrontando com o lote 02.

Área: 250,00m2

LOTE nº 04 Frente: medindo 10,00mts, confrontando com a Rua Cuiabá, Fundos medindo 10,00mts, confrontando com o lote 25, Lado Direito: medindo 25,00mts, confrontando com o lote 05; Lado Esquerdo: medindo 25,00mts, confrontando com o lote 03.

Área: 250,00m2

LOTE nº 05: Frente: medindo 10,00mts, confrontando com a Rua Cuiabá, Fundos: medindo 10,00mts, confrontando com o lote 24, Lado Direito: medindo 25,00mts, confrontando com o lote 06, Lado Esquerdo: medindo 25,00mts, confrontando com o lote 04.

Área: 250,00m2

LOTE nº 06: Frente medindo 10,00mts, confrontando com a Rua Cuiabá; Fundos: medindo 10,00mts, confrontando com o lote 23, Lado Direito: medindo 25,00mts, confrontando com o lote 07; Lado Esquerdo: medindo 25,00mts, confrontando com o lote 05.

Área: 250,00m2

LOTE nº 07: Frente medindo 10,00mts, confrontando com a Rua Cuiabá; Fundos medindo 10,00mts, confrontando com o lote 22, Lado Direito: medindo 25,00mts, confrontando com o lote 08, Lado Esquerdo: medindo 25,00mts, confrontando com o lote 06.

Área: 250,00m2

LOTE nº 08: Frente medindo 10,00mts, confrontando com a Rua Cuiabá; Fundos medindo 10,00mts, confrontando com o lote 21, Lado Direito medindo 25,00mts, confrontando com o lote 09, Lado Esquerdo medindo 25,00mts, confrontando com o lote 07

Área: 250,00m2

LOTE nº 09: Frente: medindo 10,00mts, confrontando com a Rua Cuiabá; Fundos: medindo 10,00mts, confrontando com o lote 20; Lado Direito: medindo 25,00mts, confrontando com o lote 10; Lado Esquerdo: medindo 25,00mts, confrontando com o lote 08.

Área: 250,00m2

LOTE nº 10: Frente: medindo 10,00mts, confrontando com a Rua Cuiabá; Fundos: medindo 10,00mts, confrontando com o lote 19; Lado Direito: medindo 25,00mts, confrontando com o lote 11; Lado Esquerdo: medindo 25,00mts, confrontando com o lote 09

Área: 250,00m2

LOTE nº 11: Frente medindo 10,00mts, confrontando com a Rua Cuiabá; Fundos: medindo 10,00mts, confrontando com o lote 18; Lado Direito: medindo 25,00mts, confrontando com o lote 12; Lado Esquerdo: medindo 25,00mts, confrontando com o lote 10.

Área: 250,00m2

LOTE nº 12: Frente: medindo 10,00mts, confrontando com a Rua Cuiabá; Fundos: medindo 10,00mts, confrontando com o lote 17; Lado Direito: medindo 25,00mts, confrontando com o lote 13; Lado Esquerdo: medindo 25,00mts, confrontando com o lote 11.

Área: 250,00m2

LOTE nº 13: Frente: medindo 10,00mts, confrontando com a Rua Cuiabá; Fundos: medindo 10,00mts, confrontando com o lote 16; Lado Direito: medindo 25,00mts, confrontando com o lote 14; Lado Esquerdo: medindo 25,00mts, confrontando com o lote 12.

Área: 250,00m2

LOTE nº 14: Frente: medindo 10,00mts, confrontando com a Rua Cuiabá; Fundos: medindo 10,00mts, confrontando com o lote 15; Lado Direito: medindo 25,00mts, confrontando com a Rua Mirassol do Oeste; Lado Esquerdo: medindo 25,00mts, confrontando com o lote 13.

Área: 250,00m2

MATRÍCULA

47.442

FICHA

23

Várzea Grande - Mato Grosso
Livro nº 2 - Registro Geral

LOTE nº 15 Frente: medindo 10,00mts, confrontando com a Rua Rondonópolis;
Fundos: medindo 10,00mts, confrontando com o lote 14, Lado Direito medindo
25,00mts, confrontando com o lote 16; Lado Esquerdo medindo 25,00mts,
confrontando com a Rua Mirassol do Oeste

Área: 250,00m2

LOTE nº 16 Frente: medindo 10,00mts, confrontando com a Rua Rondonópolis;
Fundos medindo 10,00mts, confrontando com o lote 13, Lado Direito medindo
25,00mts, confrontando com o lote 17, Lado Esquerdo: medindo 25,00mts,
confrontando com o lote 15

Área: 250,00m2

LOTE nº 17 Frente: medindo 10,00mts, confrontando com a Rua Rondonópolis;
Fundos: medindo 10,00mts, confrontando com o lote 12, Lado Direito: medindo
25,00mts, confrontando com o lote 18; Lado Esquerdo: medindo 25,00mts,
confrontando com o lote 16.

Área: 250,00m2

LOTE nº 18 Frente: medindo 10,00mts, confrontando com a Rua Rondonópolis;
Fundos medindo 10,00mts, confrontando com o lote 11; Lado Direito medindo
25,00mts, confrontando com o lote 19; Lado Esquerdo: medindo 25,00mts,
confrontando com o lote 17.

Área: 250,00m2

LOTE nº 19 Frente medindo 10,00mts, confrontando com a Rua Rondonópolis,
Fundos medindo 10,00mts, confrontando com o lote 10; Lado Direito: medindo
25,00mts, confrontando com o lote 20; Lado Esquerdo: medindo 25,00mts,
confrontando com o lote 18

Área: 250,00m2

LOTE nº 20 Frente: medindo 10,00mts, confrontando com a Rua Rondonópolis,
Fundos: medindo 10,00mts, confrontando com o lote 09, Lado Direito: medindo
25,00mts, confrontando com o lote 21, Lado Esquerdo: medindo 25,00mts,
confrontando com o lote 19

Área: 250,00m2

LOTE nº 21: Frente: medindo 10,00mts, confrontando com a Rua Rondonópolis; Fundos: medindo 10,00mts, confrontando com o lote 08; Lado Direito: medindo 25,00mts, confrontando com o lote 22; Lado Esquerdo: medindo 25,00mts, confrontando com o lote 20.

Área: 250,00m2

LOTE nº 22: Frente: medindo 10,00mts, confrontando com a Rua Rondonópolis; Fundos: medindo 10,00mts, confrontando com o lote 07; Lado Direito: medindo 25,00mts, confrontando com o lote 23; Lado Esquerdo: medindo 25,00mts, confrontando com o lote 21.

Área: 250,00m2

LOTE nº 23: Frente: medindo 10,00mts, confrontando com a Rua Rondonópolis; Fundos: medindo 10,00mts, confrontando com o lote 06; Lado Direito: medindo 25,00mts, confrontando com o lote 24; Lado Esquerdo: medindo 25,00mts, confrontando com o lote 22.

Área: 250,00m2

LOTE nº 24: Frente: medindo 10,00mts, confrontando com a Rua Rondonópolis; Fundos: medindo 10,00mts, confrontando com o lote 05; Lado Direito: medindo 25,00mts, confrontando com o lote 25; Lado Esquerdo: medindo 25,00mts, confrontando com o lote 23.

Área: 250,00m2

LOTE nº 25: Frente: medindo 10,00mts, confrontando com a Rua Rondonópolis; Fundos: medindo 10,00mts, confrontando com o lote 04; Lado Direito: medindo 25,00mts, confrontando com o lote 26; Lado Esquerdo: medindo 25,00mts, confrontando com o lote 24.

Área: 250,00m2

LOTE nº 26: Frente: medindo 10,00mts, confrontando com a Rua Rondonópolis; Fundos: medindo 10,00mts, confrontando com o lote 03; Lado Direito: medindo 25,00mts, confrontando com o lote 27; Lado Esquerdo: medindo 25,00mts, confrontando com o lote 25.

Área: 250,00m2

MATRÍCULA

47.442

FICHA

24

Várzea Grande - Mato Grosso
Livro nº 2 - Registro Geral

LOTE nº 27 Frente: medindo 10,00mts, confrontando com a Rua Rondonópolis; Fundos: medindo 10,00mts, confrontando com o lote 02; Lado Direito: medindo 25,00mts, confrontando com o lote 28. Lado Esquerdo medindo 25,00mts, confrontando com o lote 26

Área: 250,00m2

LOTE nº 28: Frente: medindo 10,00mts, confrontando com a Rua Rondonópolis; Fundos: medindo 10,00mts, confrontando com o lote 01; Lado Direito medindo 25,00mts, confrontando com a Rua Quatro Marcos, Lado Esquerdo medindo 25,00mts, confrontando com o lote 27

Área: 250,00m2

QUADRA Nº 11

LOTE nº 01 Frente: medindo 10,00mts, confrontando com a Rua Cuiabá; Fundos: medindo 10,00mts, confrontando com o lote 28, Lado Direito: medindo 25,00mts, confrontando com o lote 02; Lado Esquerdo: medindo 25,00mts, confrontando com a Rua Mirassol do Oeste.

Área: 250,00m2

LOTE nº 02 Frente: medindo 10,00mts, confrontando com a Rua Cuiabá, Fundos medindo 10,00mts, confrontando com o lote 27; Lado Direito medindo 25,00mts, confrontando com o lote 03, Lado Esquerdo medindo 25,00mts, confrontando com o lote 01

Área: 250,00m2

LOTE nº 03: Frente medindo 10,00mts, confrontando com a Rua Cuiabá; Fundos medindo 10,00mts, confrontando com o lote 26; Lado Direito: medindo 25,00mts, confrontando com o lote 04, Lado Esquerdo medindo 25,00mts, confrontando com o lote 02.

Área: 250,00m2

LOTE nº 04: Frente: medindo 10,00mts, confrontando com a Rua Cuiabá, Fundos: medindo 10,00mts, confrontando com o lote 25, Lado Direito: medindo 25,00mts, confrontando com o lote 05; Lado Esquerdo: medindo 25,00mts, confrontando com o lote 03

Área: 250,00m2

LOTE nº 05: Frente: medindo 10,00mts, confrontando com a Rua Cuiabá; Fundos: medindo 10,00mts, confrontando com o lote 24; Lado Direito: medindo 25,00mts, confrontando com o lote 06; Lado Esquerdo: medindo 25,00mts, confrontando com o lote 04

Área: 250,00m2

LOTE nº 06: Frente: medindo 10,00mts, confrontando com a Rua Cuiabá; Fundos: medindo 10,00mts, confrontando com o lote 23; Lado Direito: medindo 25,00mts, confrontando com o lote 07; Lado Esquerdo: medindo 25,00mts, confrontando com o lote 05.

Área: 250,00m2

LOTE nº 07 Frente: medindo 10,00mts, confrontando com a Rua Cuiabá; Fundos: medindo 10,00mts, confrontando com o lote 22; Lado Direito: medindo 25,00mts, confrontando com o lote 08; Lado Esquerdo: medindo 25,00mts, confrontando com o lote 06.

Área: 250,00m2

LOTE nº 08: Frente medindo 10,00mts, confrontando com a Rua Cuiabá; Fundos: medindo 10,00mts, confrontando com o lote 21, Lado Direito: medindo 25,00mts, confrontando com o lote 09; Lado Esquerdo: medindo 25,00mts, confrontando com o lote 07.

Área: 250,00m2

LOTE nº 09: Frente: medindo 10,00mts, confrontando com a Rua Cuiabá; Fundos: medindo 10,00mts, confrontando com o lote 20; Lado Direito: medindo 25,00mts, confrontando com o lote 10; Lado Esquerdo: medindo 25,00mts, confrontando com o lote 08.

Área: 250,00m2

LOTE nº 10: Frente. medindo 10,00mts, confrontando com a Rua Cuiabá; Fundos: medindo 10,00mts, confrontando com o lote 19; Lado Direito: medindo 25,00mts, confrontando com o lote 11; Lado Esquerdo: medindo 25,00mts, confrontando com o lote 09.

Área: 250,00m2

MATRÍCULA

47 442

FICHA

25

Várzea Grande - Mato Grosso
Livro nº 2 - Registro Geral

LOTE nº 11: Frente medindo 10,00mts, confrontando com a Rua Cuiabá, Fundos medindo 10,00mts, confrontando com o lote 18, Lado Direito: medindo 25,00mts, confrontando com o lote 12; Lado Esquerdo: medindo 25,00mts, confrontando com o lote 10.

Área: 250,00m2

LOTE nº 12 Frente medindo 10,00mts, confrontando com a Rua Cuiabá; Fundos: medindo 10,00mts, confrontando com o lote 17; Lado Direito medindo 25,00mts, confrontando com o lote 13, Lado Esquerdo: medindo 25,00mts, confrontando com o lote 11

Área: 250,00m2

LOTE nº 13: Frente: medindo 10,00mts, confrontando com a Rua Cuiabá, Fundos: medindo 10,00mts, confrontando com o lote 16, Lado Direito medindo 25,00mts, confrontando com o lote 14; Lado Esquerdo: medindo 25,00mts, confrontando com o lote 12

Área: 250,00m2

LOTE nº 14: Frente medindo 10,00mts, confrontando com a Rua Cuiabá; Fundos: medindo 10,00mts, confrontando com o lote 15; Lado Direito medindo 25,00mts, confrontando com Av Várzea Grande, Lado Esquerdo medindo 25,00mts, confrontando com o lote 13

Área: 250,00m2

LOTE nº 15 Frente medindo 10,00mts, confrontando com a Rua Rondonópolis, Fundos medindo 10,00mts, confrontando com o lote 14, Lado Direito medindo 25,00mts, confrontando com o lote 16; Lado Esquerdo: medindo 25,00mts, confrontando com Av Várzea Grande.

Área: 250,00m2

LOTE nº 16 Frente: medindo 10,00mts, confrontando com a Rua Rondonópolis, Fundos medindo 10,00mts, confrontando com o lote 13; Lado Direito: medindo 25,00mts, confrontando com o lote 17, Lado Esquerdo, medindo 25,00mts, confrontando com o lote 15.

Área: 250,00m2

LOTE nº 17: Frente: medindo 10,00mts, confrontando com a Rua Rondonópolis, Fundos: medindo 10,00mts, confrontando com o lote 12; Lado Direito: medindo 25,00mts, confrontando com o lote 18; Lado Esquerdo: medindo 25,00mts, confrontando com o lote 16.

Área: 250,00m²

LOTE nº 18: Frente: medindo 10,00mts, confrontando com a Rua Rondonópolis; Fundos: medindo 10,00mts, confrontando com o lote 11; Lado Direito: medindo 25,00mts, confrontando com o lote 19; Lado Esquerdo: medindo 25,00mts, confrontando com o lote 17

Área: 250,00m²

LOTE nº 19: Frente: medindo 10,00mts, confrontando com a Rua Rondonópolis; Fundos: medindo 10,00mts, confrontando com o lote 10; Lado Direito: medindo 25,00mts, confrontando com o lote 20; Lado Esquerdo: medindo 25,00mts, confrontando com o lote 18.

Área: 250,00m²

LOTE nº 20: Frente: medindo 10,00mts, confrontando com a Rua Rondonópolis; Fundos: medindo 10,00mts, confrontando com o lote 09; Lado Direito: medindo 25,00mts, confrontando com o lote 21; Lado Esquerdo: medindo 25,00mts, confrontando com o lote 19

Área: 250,00m²

LOTE nº 21: Frente: medindo 10,00mts, confrontando com a Rua Rondonópolis; Fundos: medindo 10,00mts, confrontando com o lote 08; Lado Direito: medindo 25,00mts, confrontando com o lote 22; Lado Esquerdo: medindo 25,00mts, confrontando com o lote 20

Área: 250,00m²

LOTE nº 22 Frente: medindo 10,00mts, confrontando com a Rua Rondonópolis, Fundos: medindo 10,00mts, confrontando com o lote 07, Lado Direito: medindo 25,00mts, confrontando com o lote 23; Lado Esquerdo: medindo 25,00mts, confrontando com o lote 21.

Área: 250,00m²

MATRÍCULA

47 442

FICHA

26

Várzea Grande - Mato Grosso
Livro nº 2 - Registro Geral

LOTE nº 23: Frente: medindo 10,00mts, confrontando com a Rua Rondonópolis;
Fundos: medindo 10,00mts, confrontando com o lote 06, Lado Direito: medindo
25,00mts, confrontando com o lote 24, Lado Esquerdo: medindo 25,00mts,
confrontando com o lote 22.

Área: 250,00m2

LOTE nº 24: Frente: medindo 10,00mts, confrontando com a Rua Rondonópolis;
Fundos: medindo 10,00mts, confrontando com o lote 05, Lado Direito: medindo
25,00mts, confrontando com o lote 25; Lado Esquerdo: medindo 25,00mts,
confrontando com o lote 23

Área: 250,00m2

LOTE nº 25: Frente: medindo 10,00mts, confrontando com a Rua Rondonópolis,
Fundos: medindo 10,00mts, confrontando com o lote 04, Lado Direito: medindo
25,00mts, confrontando com o lote 26; Lado Esquerdo: medindo 25,00mts,
confrontando com o lote 24

Área: 250,00m2

LOTE nº 26: Frente: medindo 10,00mts, confrontando com a Rua Rondonópolis,
Fundos: medindo 10,00mts, confrontando com o lote 03; Lado Direito: medindo
25,00mts, confrontando com o lote 27, Lado Esquerdo: medindo 25,00mts,
confrontando com o lote 25

Área: 250,00m2

LOTE nº 27: Frente: medindo 10,00mts, confrontando com a Rua Rondonópolis,
Fundos: medindo 10,00mts, confrontando com o lote 02, Lado Direito: medindo
25,00mts, confrontando com o lote 28; Lado Esquerdo: medindo 25,00mts,
confrontando com o lote 26

Área: 250,00m2

LOTE nº 28: Frente: medindo 10,00mts, confrontando com a Rua Rondonópolis,
Fundos: medindo 10,00mts, confrontando com o lote 01; Lado Direito: medindo
25,00mts, confrontando com a Rua Mirassol do Oeste, Lado Esquerdo: medindo
25,00mts, confrontando com o lote 27

Área: 250,00m2

QUADRA Nº 12

LOTE nº 01: Frente: medindo 10,00mts, confrontando com a Rua Cuiabá; Fundos: medindo 10,00mts, confrontando com o lote 36; Lado Direito: medindo 25,00mts, confrontando com o lote 02; Lado Esquerdo: medindo 25,00mts, confrontando com Av. Várzea Grande.

Área: 250,00m2

LOTE nº 02: Frente: medindo 10,00mts, confrontando com a Rua Cuiabá; Fundos: medindo 10,00mts, confrontando com o lote 35; Lado Direito: medindo 25,00mts, confrontando com o lote 03; Lado Esquerdo: medindo 25,00mts, confrontando com o lote 01.

Área: 250,00m2

LOTE nº 03: Frente: medindo 10,00mts, confrontando com a Rua Cuiabá; Fundos: medindo 10,00mts, confrontando com o lote 34; Lado Direito: medindo 25,00mts, confrontando com o lote 04; Lado Esquerdo: medindo 25,00mts, confrontando com o lote 02.

Área: 250,00m2

LOTE nº 04: Frente: medindo 10,00mts, confrontando com a Rua Cuiabá; Fundos: medindo 10,00mts, confrontando com o lote 33; Lado Direito: medindo 25,00mts, confrontando com o lote 05; Lado Esquerdo: medindo 25,00mts, confrontando com o lote 03

Área: 250,00m2

LOTE nº 05: Frente: medindo 10,00mts, confrontando com a Rua Cuiabá; Fundos: medindo 10,00mts, confrontando com o lote 32; Lado Direito: medindo 25,00mts, confrontando com o lote 06; Lado Esquerdo: medindo 25,00mts, confrontando com o lote 04.

Área: 250,00m2

LOTE nº 06: Frente: medindo 10,00mts, confrontando com a Rua Cuiabá; Fundos: medindo 10,00mts, confrontando com o lote 31; Lado Direito: medindo 25,00mts, confrontando com o lote 07; Lado Esquerdo: medindo 25,00mts, confrontando com o lote 05.

Área: 250,00m2

MATRÍCULA

47.442

FICHA

27

Várzea Grande - Mato Grosso
Livro nº 2 - Registro Geral

LOTE nº 07: Frente medindo 10,00mts, confrontando com a Rua Cuiabá, Fundos medindo 10,00mts, confrontando com o lote 30, Lado Direito medindo 25,00mts, confrontando com o lote 08; Lado Esquerdo medindo 25,00mts, confrontando com o lote 06.

Área: 250,00m2

LOTE nº 08: Frente: medindo 10,00mts, confrontando com a Rua Cuiabá; Fundos: medindo 10,00mts, confrontando com o lote 29; Lado Direito medindo 25,00mts, confrontando com o lote 09, Lado Esquerdo medindo 25,00mts, confrontando com o lote 07

Área: 250,00m2

LOTE nº 09: Frente: medindo 10,00mts, confrontando com a Rua Cuiabá, Fundos medindo 10,00mts, confrontando com o lote 28, Lado Direito medindo 25,00mts, confrontando com o lote 10, Lado Esquerdo medindo 25,00mts, confrontando com o lote 08

Área: 250,00m2

LOTE nº 10: Frente medindo 10,00mts, confrontando com a Rua Cuiabá, Fundos medindo 10,00mts, confrontando com o lote 27, Lado Direito medindo 25,00mts, confrontando com o lote 11; Lado Esquerdo medindo 25,00mts, confrontando com o lote 09

Área: 250,00m2

LOTE nº 11: Frente medindo 10,00mts, confrontando com a Rua Cuiabá, Fundos medindo 10,00mts, confrontando com o lote 26, Lado Direito medindo 25,00mts, confrontando com o lote 12, Lado Esquerdo medindo 25,00mts, confrontando com o lote 10

Área: 250,00m2

LOTE nº 12: Frente: medindo 10,00mts, confrontando com a Rua Cuiabá, Fundos medindo 10,00mts, confrontando com o lote 25, Lado Direito: medindo 25,00mts, confrontando com o lote 13; Lado Esquerdo: medindo 25,00mts, confrontando com o lote 11

Área: 250,00m2

LOTE nº 13: Frente: medindo 10,00mts, confrontando com a Rua Cuiabá; Fundos: medindo 10,00mts, confrontando com o lote 24; Lado Direito: medindo 25,00mts, confrontando com o lote 14; Lado Esquerdo: medindo 25,00mts, confrontando com o lote 12

Área: 250,00m2

LOTE nº 14: Frente: medindo 9,50mts, confrontando com a Rua Cuiabá; Fundos: medindo 9,50mts, confrontando com o lote 23; Lado Direito: medindo 25,00mts, confrontando com o lote 15; Lado Esquerdo: medindo 25,00mts, confrontando com o lote 13.

Área: 237,50m2

LOTE nº 15: Frente: medindo 10,50mts, confrontando com a Rua Cuiabá; Fundos: medindo 10,50mts, confrontando com o lote 22, Lado Direito: medindo 25,00mts, confrontando com o lote 16; Lado Esquerdo: medindo 25,00mts, confrontando com o lote 14.

Área: 262,50m2

LOTE nº 16: Frente: medindo 10,00mts, confrontando com a Rua Cuiabá; Fundos: medindo 10,00mts, confrontando com o lote 21, Lado Direito: medindo 25,00mts, confrontando com o lote 17; Lado Esquerdo: medindo 25,00mts, confrontando com o lote 15.

Área: 250,00m2

LOTE nº 17: Frente: medindo 10,00mts, confrontando com a Rua Cuiabá; Fundos: medindo 10,00mts, confrontando com o lote 20; Lado Direito: medindo 25,00mts, confrontando com o lote 18; Lado Esquerdo: medindo 25,00mts, confrontando com o lote 16.

Área: 250,00m2

LOTE nº 18: Frente: medindo 10,00mts, confrontando com a Rua Cuiabá; Fundos: medindo 10,00mts, confrontando com o lote 19, Lado Direito: medindo 25,00mts, confrontando com a Rua Pontes e Lacerda, Lado Esquerdo: medindo 25,00mts, confrontando com o lote 17.

Área: 250,00m2

MATRÍCULA

47.442

FICHA

28

Várzea Grande - Mato Grosso
Livro nº 2 - Registro Geral

LOTE nº 19 Frente: medindo 10,00mts, confrontando com a Rua Rondonópolis; Fundos medindo 10,00mts, confrontando com o lote 18; Lado Direito medindo 25,00mts, confrontando com o lote 20, Lado Esquerdo medindo 25,00mts, confrontando com a Rua Pontes e Lacerda.

Área: 250,00m2

LOTE nº 20 Frente medindo 10,40mts, confrontando com a Rua Rondonópolis, Fundos: medindo 10,40mts. confrontando com o lote 17, Lado Direito: medindo 25,00mts, confrontando com o lote 21; Lado Esquerdo: medindo 25,00mts, confrontando com o lote 19.

Área: 260,00m2

LOTE nº 21 Frente medindo 9,90mts, confrontando com a Rua Rondonópolis; Fundos medindo 9,90mts, confrontando com o lote 16, Lado Direito: medindo 25,00mts, confrontando com o lote 22; Lado Esquerdo medindo 25,00mts, confrontando com o lote 20

Área: 247,50m2

LOTE nº 22 Frente medindo 10,00mts, confrontando com a Rua Rondonópolis, Fundos. medindo 10,00mts, confrontando com o lote 15, Lado Direito medindo 25,00mts, confrontando com o lote 23; Lado Esquerdo medindo 25,00mts, confrontando com o lote 21.

Área: 250,00m2

LOTE nº 23 Frente medindo 10,00mts, confrontando com a Rua Rondonopolis, Fundos: medindo 10,00mts, confrontando com o lote 14, Lado Direito medindo 25,00mts, confrontando com o lote 24; Lado Esquerdo medindo 25,00mts, confrontando com o lote 22.

Área: 250,00m2

LOTE nº 24 Frente medindo 9,60mts. confrontando com a Rua Rondonópolis; Fundos medindo 9,60mts, confrontando com o lote 13; Lado Direito medindo 25,00mts, confrontando com o lote 25, Lado Esquerdo: medindo 25,00mts, confrontando com o lote 23

Área: 240,00m2

LOTE nº 25: Frente: medindo 10,00mts, confrontando com a Rua Rondonópolis; Fundos: medindo 10,00mts, confrontando com o lote 12; Lado Direito: medindo 25,00mts, confrontando com o lote 26; Lado Esquerdo: medindo 25,00mts, confrontando com o lote 24.

Área: 250,00m2

LOTE nº 26: Frente: medindo 10,00mts, confrontando com a Rua Rondonópolis; Fundos: medindo 10,00mts, confrontando com o lote 11; Lado Direito: medindo 25,00mts, confrontando com o lote 27; Lado Esquerdo: medindo 25,00mts, confrontando com o lote 25.

Área: 250,00m2

LOTE nº 27: Frente: medindo 10,00mts, confrontando com a Rua Rondonópolis; Fundos: medindo 10,00mts, confrontando com o lote 10; Lado Direito: medindo 25,00mts, confrontando com o lote 28; Lado Esquerdo: medindo 25,00mts, confrontando com o lote 26.

Área: 250,00m2

LOTE nº 28: Frente: medindo 10,00mts, confrontando com a Rua Rondonópolis; Fundos: medindo 10,00mts, confrontando com o lote 09; Lado Direito: medindo 25,00mts, confrontando com o lote 29; Lado Esquerdo: medindo 25,00mts, confrontando com o lote 27

Área: 250,00m2

LOTE nº 29: Frente: medindo 10,00mts, confrontando com a Rua Rondonópolis; Fundos: medindo 10,00mts, confrontando com o lote 08; Lado Direito: medindo 25,00mts, confrontando com o lote 30; Lado Esquerdo: medindo 25,00mts, confrontando com o lote 28

Área: 250,00m2

LOTE nº 30: Frente: medindo 10,00mts, confrontando com a Rua Rondonópolis; Fundos: medindo 10,00mts, confrontando com o lote 07; Lado Direito: medindo 25,00mts, confrontando com o lote 31. Lado Esquerdo: medindo 25,00mts, confrontando com o lote 29

Área: 250,00m2

MATRÍCULA

47 442

FICHA

29

Várzea Grande - Mato Grosso
Livro nº 2 - Registro Geral

LOTE nº 31. Frente: medindo 10,00mts, confrontando com a Rua Rondonópolis;
Fundos: medindo 10,00mts, confrontando com o lote 06; Lado Direito: medindo
25,00mts, confrontando com o lote 32, Lado Esquerdo medindo 25,00mts,
confrontando com o lote 30

Área: 250,00m2

LOTE nº 32 Frente medindo 10,00mts, confrontando com a Rua Rondonópolis;
Fundos: medindo 10,00mts, confrontando com o lote 05; Lado Direito medindo
25,00mts, confrontando com o lote 33, Lado Esquerdo. medindo 25,00mts,
confrontando com o lote 31

Área: 250,00m2

LOTE nº 33 Frente: medindo 10,00mts, confrontando com a Rua Rondonópolis,
Fundos: medindo 10,00mts, confrontando com o lote 04, Lado Direito medindo
25,00mts, confrontando com o lote 34, Lado Esquerdo. medindo 25,00mts,
confrontando com o lote 32

Área: 250,00m2

LOTE nº 34: Frente: medindo 10,00mts, confrontando com a Rua Rondonópolis;
Fundos medindo 10,00mts, confrontando com o lote 03; Lado Direito. medindo
25,00mts, confrontando com o lote 35; Lado Esquerdo. medindo 25,00mts,
confrontando com o lote 33

Área: 250,00m2

LOTE nº 35 Frente medindo 10,00mts, confrontando com a Rua Rondonópolis,
Fundos medindo 10,00mts, confrontando com o lote 02, Lado Direito medindo
25,00mts, confrontando com o lote 36; Lado Esquerdo medindo 25,00mts,
confrontando com o lote 34.

Área: 250,00m2

LOTE nº 36 Frente: medindo 10,00mts, confrontando com a Rua Rondonópolis,
Fundos: medindo 10,00mts, confrontando com o lote 01, Lado Direito medindo
25,00mts, confrontando com a Av Várzea Grande; Lado Esquerdo medindo
25,00mts, confrontando com o lote 35

Área: 250,00m2

QUADRA Nº 13

LOTE nº 01: Frente: medindo 10,00mts, confrontando com a Rua Cuiabá; Fundos: medindo 10,00mts, confrontando com o lote 36; Lado Direito: medindo 25,00mts, confrontando com o lote 02; Lado Esquerdo: medindo 25,00mts, confrontando com a Rua Pontes e Lacerda

Área: 250,00m2

LOTE nº 02: Frente: medindo 10,00mts, confrontando com a Rua Cuiabá; Fundos: medindo 10,00mts, confrontando com o lote 35; Lado Direito: medindo 25,00mts, confrontando com o lote 03; Lado Esquerdo: medindo 25,00mts, confrontando com o lote 01.

Área: 250,00m2

LOTE nº 03: Frente: medindo 10,00mts, confrontando com a Rua Cuiabá; Fundos: medindo 10,00mts, confrontando com o lote 34; Lado Direito: medindo 25,00mts, confrontando com o lote 04; Lado Esquerdo: medindo 25,00mts, confrontando com o lote 02

Área: 250,00m2

LOTE nº 04: Frente: medindo 10,00mts, confrontando com a Rua Cuiabá; Fundos: medindo 10,00mts, confrontando com o lote 33; Lado Direito: medindo 25,00mts, confrontando com o lote 05; Lado Esquerdo: medindo 25,00mts, confrontando com o lote 03.

Área: 250,00m2

LOTE nº 05: Frente: medindo 10,00mts, confrontando com a Rua Cuiabá; Fundos: medindo 10,00mts, confrontando com o lote 32; Lado Direito: medindo 25,00mts, confrontando com o lote 06; Lado Esquerdo: medindo 25,00mts, confrontando com o lote 04.

Área: 250,00m2

LOTE nº 06: Frente: medindo 10,00mts, confrontando com a Rua Cuiabá; Fundos: medindo 10,00mts, confrontando com o lote 31; Lado Direito: medindo 25,00mts, confrontando com o lote 07; Lado Esquerdo: medindo 25,00mts, confrontando com o lote 05.

Área: 250,00m2

MATRÍCULA

47.442

FICHA

30

Várzea Grande - Mato Grosso
Livro nº 2 - Registro Geral

LOTE nº 07 Frente medindo 10,00mts, confrontando com a Rua Cuiabá, Fundos medindo 10,00mts, confrontando com o lote 30, Lado Direito medindo 25,00mts, confrontando com o lote 08, Lado Esquerdo medindo 25,00mts, confrontando com o lote 06

Área: 250,00m2

LOTE nº 08: Frente medindo 10,00mts, confrontando com a Rua Cuiabá, Fundos medindo 10,00mts, confrontando com o lote 29, Lado Direito medindo 25,00mts, confrontando com o lote 09, Lado Esquerdo medindo 25,00mts, confrontando com o lote 07

Área: 250,00m2

LOTE nº 09: Frente medindo 10,00mts, confrontando com a Rua Cuiabá, Fundos medindo 10,00mts, confrontando com o lote 28, Lado Direito: medindo 25,00mts, confrontando com o lote 10, Lado Esquerdo: medindo 25,00mts, confrontando com o lote 08.

Área: 250,00m2

LOTE nº 10 Frente medindo 10,00mts, confrontando com a Rua Cuiabá: Fundos medindo 10,00mts, confrontando com o lote 27; Lado Direito medindo 25,00mts, confrontando com o lote 11, Lado Esquerdo medindo 25,00mts, confrontando com o lote 09

Área: 250,00m2

LOTE nº 11. Frente. medindo 10,00mts, confrontando com a Rua Cuiabá, Fundos medindo 10,00mts, confrontando com o lote 26, Lado Direito: medindo 25,00mts, confrontando com o lote 12, Lado Esquerdo medindo 25,00mts, confrontando com o lote 10

Área: 250,00m2

LOTE nº 12: Frente. medindo 10,00mts, confrontando com a Rua Cuiabá: Fundos medindo 10,00mts, confrontando com o lote 25, Lado Direito medindo 25,00mts, confrontando com o lote 13, Lado Esquerdo medindo 25,00mts, confrontando com o lote 11

Área: 250,00m2

LOTE nº 13: Frente: medindo 10,00mts, confrontando com a Rua Cuiabá; Fundos: medindo 10,00mts, confrontando com o lote 24; Lado Direito: medindo 25,00mts, confrontando com o lote 14; Lado Esquerdo: medindo 25,00mts, confrontando com o lote 12.

Área: 250,00m2

LOTE nº 14: Frente: medindo 10,00mts, confrontando com a Rua Cuiabá; Fundos: medindo 10,00mts, confrontando com o lote 23; Lado Direito: medindo 25,00mts, confrontando com o lote 15; Lado Esquerdo: medindo 25,00mts, confrontando com o lote 13.

Área: 250,00m2

LOTE nº 15: Frente: medindo 10,00mts, confrontando com a Rua Cuiabá; Fundos: medindo 10,00mts, confrontando com o lote 22; Lado Direito: medindo 25,00mts, confrontando com o lote 16; Lado Esquerdo: medindo 25,00mts, confrontando com o lote 14.

Área: 250,00m2

LOTE nº 16: Frente: medindo 10,00mts, confrontando com a Rua Cuiabá; Fundos: medindo 10,00mts, confrontando com o lote 21; Lado Direito: medindo 25,00mts, confrontando com o lote 17; Lado Esquerdo: medindo 25,00mts, confrontando com o lote 15.

Área: 250,00m2

LOTE nº 17: Frente: medindo 10,00mts, confrontando com a Rua Cuiabá; Fundos: medindo 10,00mts, confrontando com o lote 20; Lado Direito: medindo 25,00mts, confrontando com o lote 18; Lado Esquerdo: medindo 25,00mts, confrontando com o lote 16.

Área: 250,00m2

LOTE nº 18: Frente: medindo 10,00mts, confrontando com a Rua Cuiabá; Fundos: medindo 10,00mts, confrontando com o lote 19; Lado Direito: medindo 25,00mts, confrontando com a Rua Santo Antonio do Leverger; Lado Esquerdo: medindo 25,00mts, confrontando com o lote 17.

Área: 250,00m2

MATRÍCULA

47 442

FICHA

31

Várzea Grande - Mato Grosso
Livro nº 2 - Registro Geral

LOTE nº 19 Frente medindo 10,00mts, confrontando com a Rua Rondonópolis; Fundos medindo 10,00mts, confrontando com o lote 18, Lado Direito medindo 25,00mts, confrontando com o lote 20, Lado Esquerdo: medindo 25,00mts, confrontando com a Rua Santo Antonio do Leverger.

Área: 250,00m2

LOTE nº 20 Frente: medindo 10,00mts, confrontando com a Rua Rondonópolis, Fundos: medindo 10,00mts, confrontando com o lote 17, Lado Direito: medindo 25,00mts, confrontando com o lote 21, Lado Esquerdo medindo 25,00mts, confrontando com o lote 19

Área: 250,00m2

LOTE nº 21 Frente. medindo 10,00mts, confrontando com a Rua Rondonópolis, Fundos medindo 10,00mts, confrontando com o lote 16, Lado Direito. medindo 25,00mts, confrontando com o lote 22, Lado Esquerdo medindo 25,00mts, confrontando com o lote 20

Área: 250,00m2

LOTE nº 22 Frente medindo 10,00mts, confrontando com a Rua Rondonópolis; Fundos medindo 10,00mts, confrontando com o lote 15; Lado Direito medindo 25,00mts, confrontando com o lote 23, Lado Esquerdo. medindo 25,00mts, confrontando com o lote 21

Área: 250,00m2

LOTE nº 23 Frente. medindo 10,00mts, confrontando com a Rua Rondonopolis, Fundos: medindo 10,00mts, confrontando com o lote 14, Lado Direito medindo 25,00mts, confrontando com o lote 24, Lado Esquerdo medindo 25,00mts, confrontando com o lote 22

Área: 250,00m2

LOTE nº 24 Frente: medindo 10,00mts, confrontando com a Rua Rondonópolis, Fundos medindo 10,00mts, confrontando com o lote 13; Lado Direito: medindo 25,00mts, confrontando com o lote 25, Lado Esquerdo medindo 25,00mts, confrontando com o lote 23

Área: 250,00m2

LOTE nº 25: Frente: medindo 10,00mts, confrontando com a Rua Rondonópolis; Fundos: medindo 10,00mts, confrontando com o lote 12; Lado Direito: medindo 25,00mts, confrontando com o lote 26; Lado Esquerdo: medindo 25,00mts, confrontando com o lote 24

Área: 250,00m2

LOTE nº 26: Frente: medindo 10,00mts, confrontando com a Rua Rondonópolis; Fundos: medindo 10,00mts, confrontando com o lote 11; Lado Direito: medindo 25,00mts, confrontando com o lote 27; Lado Esquerdo: medindo 25,00mts, confrontando com o lote 25.

Área: 250,00m2

LOTE nº 27: Frente: medindo 10,00mts, confrontando com a Rua Rondonópolis; Fundos: medindo 10,00mts, confrontando com o lote 10; Lado Direito: medindo 25,00mts, confrontando com o lote 28; Lado Esquerdo: medindo 25,00mts, confrontando com o lote 26.

Área: 250,00m2

LOTE nº 28: Frente: medindo 10,00mts, confrontando com a Rua Rondonópolis; Fundos: medindo 10,00mts, confrontando com o lote 09; Lado Direito: medindo 25,00mts, confrontando com o lote 29; Lado Esquerdo: medindo 25,00mts, confrontando com o lote 27.

Área: 250,00m2

LOTE nº 29: Frente: medindo 10,00mts, confrontando com a Rua Rondonópolis; Fundos: medindo 10,00mts, confrontando com o lote 08; Lado Direito: medindo 25,00mts, confrontando com o lote 30; Lado Esquerdo: medindo 25,00mts, confrontando com o lote 28.

Área: 250,00m2

LOTE nº 30: Frente: medindo 10,00mts, confrontando com a Rua Rondonópolis; Fundos: medindo 10,00mts, confrontando com o lote 07; Lado Direito: medindo 25,00mts, confrontando com o lote 31; Lado Esquerdo: medindo 25,00mts, confrontando com o lote 29

Área: 250,00m2

MATRÍCULA

47.442

FICHA

32

Várzea Grande - Mato Grosso
Livro nº 2 - Registro Geral

LOTE nº 31: Frente medindo 10,00mts, confrontando com a Rua Rondonópolis; Fundos medindo 10,00mts, confrontando com o lote 06, Lado Direito medindo 25,00mts, confrontando com o lote 32, Lado Esquerdo medindo 25,00mts, confrontando com o lote 30

Área: 250,00m2

LOTE nº 32 Frente medindo 10,00mts, confrontando com a Rua Rondonópolis, Fundos medindo 10,00mts, confrontando com o lote 05, Lado Direito medindo 25,00mts, confrontando com o lote 33; Lado Esquerdo: medindo 25,00mts, confrontando com o lote 31.

Área: 250,00m2

LOTE nº 33 Frente medindo 10,00mts, confrontando com a Rua Rondonópolis; Fundos medindo 10,00mts, confrontando com o lote 04, Lado Direito medindo 25,00mts, confrontando com o lote 34, Lado Esquerdo medindo 25,00mts, confrontando com o lote 32

Área: 250,00m2

LOTE nº 34. Frente medindo 10,00mts, confrontando com a Rua Rondonópolis, Fundos medindo 10,00mts, confrontando com o lote 03, Lado Direito medindo 25,00mts, confrontando com o lote 35, Lado Esquerdo medindo 25,00mts, confrontando com o lote 33.

Área: 250,00m2

LOTE nº 35 Frente medindo 10,00mts, confrontando com a Rua Rondonopolis, Fundos medindo 10,00mts, confrontando com o lote 02, Lado Direito medindo 25,00mts, confrontando com o lote 36; Lado Esquerdo medindo 25,00mts, confrontando com o lote 34

Área: 250,00m2

LOTE nº 36 Frente: medindo 10,00mts, confrontando com a Rua Rondonópolis, Fundos medindo 10,00mts, confrontando com o lote 01, Lado Direito. medindo 25,00mts, confrontando com a Rua Pontes e Lacerda, Lado Esquerdo: medindo 25,00mts, confrontando com o lote 35

Área: 250,00m2

QUADRA Nº 14

LOTE nº 01: Frente: medindo 10,00mts, confrontando com a Rua Cuiabá; Fundos: medindo 10,00mts, confrontando com o lote 36, Lado Direito: medindo 25,00mts, confrontando com o lote 02; Lado Esquerdo: medindo 25,00mts, confrontando com a Rua Santo Antonio do Leverger

Área: 250,00m2

LOTE nº 02: Frente: medindo 10,00mts, confrontando com a Rua Cuiabá; Fundos: medindo 10,00mts, confrontando com o lote 35, Lado Direito: medindo 25,00mts, confrontando com o lote 03; Lado Esquerdo: medindo 25,00mts, confrontando com o lote 01.

Área: 250,00m2

LOTE nº 03: Frente: medindo 10,00mts, confrontando com a Rua Cuiabá, Fundos: medindo 10,00mts, confrontando com o lote 34, Lado Direito: medindo 25,00mts, confrontando com o lote 04; Lado Esquerdo: medindo 25,00mts, confrontando com o lote 02.

Área: 250,00m2

LOTE nº 04: Frente: medindo 10,00mts, confrontando com a Rua Cuiabá; Fundos: medindo 10,00mts, confrontando com o lote 33; Lado Direito: medindo 25,00mts, confrontando com o lote 05, Lado Esquerdo: medindo 25,00mts, confrontando com o lote 03

Área: 250,00m2

LOTE nº 05: Frente: medindo 10,00mts, confrontando com a Rua Cuiabá; Fundos: medindo 10,00mts, confrontando com o lote 32; Lado Direito: medindo 25,00mts, confrontando com o lote 06; Lado Esquerdo: medindo 25,00mts, confrontando com o lote 04.

Área: 250,00m2

LOTE nº 06: Frente: medindo 10,00mts, confrontando com a Rua Cuiabá; Fundos: medindo 10,00mts, confrontando com o lote 31; Lado Direito: medindo 25,00mts, confrontando com o lote 07; Lado Esquerdo: medindo 25,00mts, confrontando com o lote 05

Área: 250,00m2

MATRÍCULA

47.442

FICHA

33

Várzea Grande - Mato Grosso
Livro nº 2 - Registro Geral

LOTE nº 07 Frente medindo 10,00mts, confrontando com a Rua Cuiabá; Fundos: medindo 10,00mts, confrontando com o lote 30; Lado Direito medindo 25,00mts, confrontando com o lote 08, Lado Esquerdo medindo 25,00mts, confrontando com o lote 06

Área: 250,00m2

LOTE nº 08: Frente medindo 10,00mts, confrontando com a Rua Cuiabá, Fundos: medindo 10,00mts, confrontando com o lote 29, Lado Direito medindo 25,00mts, confrontando com o lote 09, Lado Esquerdo medindo 25,00mts, confrontando com o lote 07

Área: 250,00m2

LOTE nº 09 Frente medindo 10,00mts, confrontando com a Rua Cuiabá, Fundos medindo 10,00mts, confrontando com o lote 28, Lado Direito: medindo 25,00mts, confrontando com o lote 10; Lado Esquerdo medindo 25,00mts, confrontando com o lote 08

Área: 250,00m2

LOTE nº 10 Frente medindo 10,00mts, confrontando com a Rua Cuiabá, Fundos medindo 10,00mts, confrontando com o lote 27, Lado Direito medindo 25,00mts, confrontando com o lote 11, Lado Esquerdo medindo 25,00mts, confrontando com o lote 09

Área: 250,00m2

LOTE nº 11: Frente medindo 10,00mts, confrontando com a Rua Cuiabá, Fundos medindo 10,00mts, confrontando com o lote 26, Lado Direito: medindo 25,00mts, confrontando com o lote 12; Lado Esquerdo medindo 25,00mts, confrontando com o lote 10

Área: 250,00m2

LOTE nº 12 Frente medindo 10,00mts, confrontando com a Rua Cuiabá, Fundos medindo 10,00mts, confrontando com o lote 25, Lado Direito medindo 25,00mts, confrontando com o lote 13, Lado Esquerdo medindo 25,00mts, confrontando com o lote 11

Área: 250,00m2

LOTE nº 13: Frente: medindo 10,00mts, confrontando com a Rua Cuiabá; Fundos: medindo 10,00mts, confrontando com o lote 24; Lado Direito: medindo 25,00mts, confrontando com o lote 14; Lado Esquerdo: medindo 25,00mts, confrontando com o lote 12.

Área: 250,00m2

LOTE nº 14: Frente: medindo 10,00mts, confrontando com a Rua Cuiabá; Fundos: medindo 10,00mts, confrontando com o lote 23; Lado Direito: medindo 25,00mts, confrontando com o lote 15; Lado Esquerdo: medindo 25,00mts, confrontando com o lote 13.

Área: 250,00m2

LOTE nº 15: Frente: medindo 10,00mts, confrontando com a Rua Cuiabá; Fundos: medindo 10,00mts, confrontando com o lote 22; Lado Direito: medindo 25,00mts, confrontando com o lote 16; Lado Esquerdo: medindo 25,00mts, confrontando com o lote 14

Área: 250,00m2

LOTE nº 16: Frente: medindo 10,00mts, confrontando com a Rua Cuiabá; Fundos: medindo 10,00mts, confrontando com o lote 21; Lado Direito: medindo 25,00mts, confrontando com o lote 17; Lado Esquerdo: medindo 25,00mts, confrontando com o lote 15

Área: 250,00m2

LOTE nº 17: Frente: medindo 10,00mts, confrontando com a Rua Cuiabá; Fundos: medindo 10,00mts, confrontando com o lote 20; Lado Direito: medindo 25,00mts, confrontando com o lote 18; Lado Esquerdo: medindo 25,00mts, confrontando com o lote 16.

Área: 250,00m2

LOTE nº 18: Frente: medindo 10,00mts, confrontando com a Rua Cuiabá; Fundos: medindo 10,00mts, confrontando com o lote 19; Lado Direito: medindo 25,00mts, confrontando com a Rua Primavera do Leste; Lado Esquerdo: medindo 25,00mts, confrontando com o lote 17.

Área: 250,00m2

MATRÍCULA

47.442

FICHA

34

Várzea Grande - Mato Grosso
Livro nº 2 - Registro Geral

LOTE nº 19 Frente medindo 10,00mts, confrontando com a Rua Rondonópolis;
Fundos: medindo 10,00mts, confrontando com o lote 18, Lado Direito medindo
25,00mts, confrontando com o lote 20; Lado Esquerdo medindo 25,00mts,
confrontando com a Rua Primavera do Leste

Área: 250,00m2

LOTE nº 20 Frente medindo 10,00mts, confrontando com a Rua Rondonópolis;
Fundos medindo 10,00mts, confrontando com o lote 17, Lado Direito: medindo
25,00mts, confrontando com o lote 21, Lado Esquerdo: medindo 25,00mts,
confrontando com o lote 19

Área: 250,00m2

LOTE nº 21 Frente medindo 10,00mts, confrontando com a Rua Rondonópolis,
Fundos medindo 10,00mts, confrontando com o lote 16, Lado Direito medindo
25,00mts, confrontando com o lote 22, Lado Esquerdo medindo 25,00mts,
confrontando com o lote 20

Área: 250,00m2

LOTE nº 22 Frente medindo 10,00mts, confrontando com a Rua Rondonópolis;
Fundos medindo 10,00mts, confrontando com o lote 15, Lado Direito medindo
25,00mts, confrontando com o lote 23, Lado Esquerdo medindo 25,00mts,
confrontando com o lote 21

Área: 250,00m2

LOTE nº 23 Frente medindo 10,00mts, confrontando com a Rua Rondonópolis,
Fundos: medindo 10,00mts, confrontando com o lote 14, Lado Direito medindo
25,00mts, confrontando com o lote 24, Lado Esquerdo medindo 25,00mts,
confrontando com o lote 22

Área: 250.00m2

LOTE nº 24 Frente medindo 10,00mts, confrontando com a Rua Rondonopolis,
Fundos: medindo 10,00mts, confrontando com o lote 13, Lado Direito medindo
25,00mts, confrontando com o lote 25, Lado Esquerdo: medindo 25,00mts,
confrontando com o lote 23.

Área: 250.00m2

LOTE nº 25: Frente: medindo 10,00mts, confrontando com a Rua Rondonópolis; Fundos: medindo 10,00mts, confrontando com o lote 12; Lado Direito: medindo 25,00mts, confrontando com o lote 26, Lado Esquerdo: medindo 25,00mts, confrontando com o lote 24.

Área: 250,00m2

LOTE nº 26: Frente: medindo 10,00mts, confrontando com a Rua Rondonópolis; Fundos: medindo 10,00mts, confrontando com o lote 11; Lado Direito: medindo 25,00mts, confrontando com o lote 27; Lado Esquerdo: medindo 25,00mts, confrontando com o lote 25.

Área: 250,00m2

LOTE nº 27: Frente: medindo 10,00mts, confrontando com a Rua Rondonópolis; Fundos: medindo 10,00mts, confrontando com o lote 10, Lado Direito: medindo 25,00mts, confrontando com o lote 28; Lado Esquerdo: medindo 25,00mts, confrontando com o lote 26.

Área: 250,00m2

LOTE nº 28: Frente: medindo 10,00mts, confrontando com a Rua Rondonópolis; Fundos: medindo 10,00mts, confrontando com o lote 09; Lado Direito: medindo 25,00mts, confrontando com o lote 29; Lado Esquerdo: medindo 25,00mts, confrontando com o lote 27.

Área: 250,00m2

LOTE nº 29: Frente: medindo 10,00mts, confrontando com a Rua Rondonópolis; Fundos: medindo 10,00mts, confrontando com o lote 08, Lado Direito: medindo 25,00mts, confrontando com o lote 30; Lado Esquerdo: medindo 25,00mts, confrontando com o lote 28

Área: 250,00m2

LOTE nº 30: Frente: medindo 10,00mts, confrontando com a Rua Rondonópolis; Fundos: medindo 10,00mts, confrontando com o lote 07, Lado Direito: medindo 25,00mts, confrontando com o lote 31; Lado Esquerdo: medindo 25,00mts, confrontando com o lote 29.

Área: 250,00m2

MATRÍCULA

47.442

FICHA

35

Várzea Grande - Mato Grosso
Livro nº 2 - Registro Geral

LOTE nº 31 Frente medindo 10,00mts. confrontando com a Rua Rondonópolis, Fundos medindo 10,00mts. confrontando com o lote 06; Lado Direito medindo 25,00mts. confrontando com o lote 32, Lado Esquerdo medindo 25,00mts. confrontando com o lote 30.

Área: 250,00m2

LOTE nº 32 Frente medindo 10,00mts. confrontando com a Rua Rondonópolis, Fundos medindo 10,00mts. confrontando com o lote 05, Lado Direito medindo 25,00mts. confrontando com o lote 33, Lado Esquerdo medindo 25,00mts. confrontando com o lote 31.

Área: 250,00m2

LOTE nº 33 Frente medindo 10,00mts. confrontando com a Rua Rondonópolis; Fundos: medindo 10,00mts. confrontando com o lote 04, Lado Direito: medindo 25,00mts. confrontando com o lote 34, Lado Esquerdo medindo 25,00mts. confrontando com o lote 32

Área: 250,00m2

LOTE nº 34 Frente: medindo 10,00mts. confrontando com a Rua Rondonópolis; Fundos: medindo 10,00mts. confrontando com o lote 03; Lado Direito: medindo 25,00mts. confrontando com o lote 35, Lado Esquerdo medindo 25,00mts. confrontando com o lote 33

Área: 250,00m2

LOTE nº 35 Frente medindo 10,00mts. confrontando com a Rua Rondonópolis; Fundos: medindo 10,00mts. confrontando com o lote 02, Lado Direito medindo 25,00mts. confrontando com o lote 36, Lado Esquerdo: medindo 25,00mts. confrontando com o lote 34.

Área: 250,00m2

LOTE nº 36 Frente: medindo 10,00mts. confrontando com a Rua Rondonópolis, Fundos: medindo 10,00mts. confrontando com o lote 01, Lado Direito medindo 25,00mts. confrontando com a Rua Santo Antonio do Leverger; Lado Esquerdo medindo 25,00mts. confrontando com o lote 35

Área: 250,00m2

QUADRA Nº 15

LOTE nº 01: Frente: medindo 10,00mts, confrontando com a Rua Cuiabá; Fundos: medindo 10,00mts, confrontando com o lote 36; Lado Direito: medindo 25,00mts, confrontando com o lote 02; Lado Esquerdo: medindo 25,00mts, confrontando com a Rua Primavera do Leste.

Área: 250,00m2

LOTE nº 02: Frente: medindo 10,00mts, confrontando com a Rua Cuiabá; Fundos: medindo 10,00mts, confrontando com o lote 35; Lado Direito: medindo 25,00mts, confrontando com o lote 03; Lado Esquerdo: medindo 25,00mts, confrontando com o lote 01.

Área: 250,00m2

LOTE nº 03: Frente: medindo 10,00mts, confrontando com a Rua Cuiabá; Fundos: medindo 10,00mts, confrontando com o lote 34; Lado Direito: medindo 25,00mts, confrontando com o lote 04; Lado Esquerdo: medindo 25,00mts, confrontando com o lote 02.

Área: 250,00m2

LOTE nº 04: Frente: medindo 10,00mts, confrontando com a Rua Cuiabá; Fundos: medindo 10,00mts, confrontando com o lote 33; Lado Direito: medindo 25,00mts, confrontando com o lote 05; Lado Esquerdo: medindo 25,00mts, confrontando com o lote 03.

Área: 250,00m2

LOTE nº 05: Frente: medindo 10,00mts, confrontando com a Rua Cuiabá; Fundos: medindo 10,00mts, confrontando com o lote 32; Lado Direito: medindo 25,00mts, confrontando com o lote 06; Lado Esquerdo: medindo 25,00mts, confrontando com o lote 04.

Área: 250,00m2

LOTE nº 06: Frente: medindo 10,00mts, confrontando com a Rua Cuiabá; Fundos: medindo 10,00mts, confrontando com o lote 31; Lado Direito: medindo 25,00mts, confrontando com o lote 07; Lado Esquerdo: medindo 25,00mts, confrontando com o lote 05.

Área: 250,00m2

MATRÍCULA

47.442

FICHA

36

Várzea Grande - Mato Grosso
Livro nº 2 - Registro Geral

LOTE nº 07 Frente medindo 10,00mts, confrontando com a Rua Cuiabá, Fundos medindo 10,00mts, confrontando com o lote 30, Lado Direito medindo 25,00mts, confrontando com o lote 08, Lado Esquerdo medindo 25,00mts, confrontando com o lote 06

Área: 250,00m2

LOTE nº 08 Frente medindo 10,00mts, confrontando com a Rua Cuiabá, Fundos medindo 10,00mts, confrontando com o lote 29, Lado Direito medindo 25,00mts, confrontando com o lote 09; Lado Esquerdo medindo 25,00mts, confrontando com o lote 07

Área: 250,00m2

LOTE nº 09 Frente medindo 10,00mts, confrontando com a Rua Cuiabá, Fundos medindo 10,00mts, confrontando com o lote 28; Lado Direito medindo 25,00mts, confrontando com o lote 10, Lado Esquerdo medindo 25,00mts, confrontando com o lote 08

Área: 250,00m2

LOTE nº 10 Frente medindo 10,00mts, confrontando com a Rua Cuiabá, Fundos medindo 10,00mts, confrontando com o lote 27, Lado Direito medindo 25,00mts, confrontando com o lote 11, Lado Esquerdo medindo 25,00mts, confrontando com o lote 09

Área: 250,00m2

LOTE nº 11 Frente medindo 10,00mts, confrontando com a Rua Cuiabá, Fundos medindo 10,00mts, confrontando com o lote 26, Lado Direito medindo 25,00mts, confrontando com o lote 12, Lado Esquerdo medindo 25,00mts, confrontando com o lote 10

Área: 250,00m2

LOTE nº 12 Frente medindo 10,00mts, confrontando com a Rua Cuiabá, Fundos medindo 10,00mts, confrontando com o lote 25, Lado Direito medindo 25,00mts, confrontando com o lote 13; Lado Esquerdo medindo 25,00mts, confrontando com o lote 11.

Área: 250,00m2

LOTE nº 13: Frente medindo 10,00mts, confrontando com a Rua Cuiabá; Fundos: medindo 10,00mts, confrontando com o lote 24; Lado Direito: medindo 25,00mts, confrontando com o lote 14; Lado Esquerdo: medindo 25,00mts, confrontando com o lote 12.

Área: 250,00m2

LOTE nº 14: Frente medindo 10,00mts, confrontando com a Rua Cuiabá, Fundos: medindo 10,00mts, confrontando com o lote 23, Lado Direito: medindo 25,00mts, confrontando com o lote 15, Lado Esquerdo: medindo 25,00mts, confrontando com o lote 13

Área: 250,00m2

LOTE nº 15: Frente: medindo 10,00mts, confrontando com a Rua Cuiabá, Fundos: medindo 10,00mts, confrontando com o lote 22, Lado Direito: medindo 25,00mts, confrontando com o lote 16; Lado Esquerdo: medindo 25,00mts, confrontando com o lote 14.

Área: 250,00m2

LOTE nº 16: Frente: medindo 10,00mts, confrontando com a Rua Cuiabá, Fundos: medindo 10,00mts, confrontando com o lote 21; Lado Direito: medindo 25,00mts, confrontando com o lote 17; Lado Esquerdo: medindo 25,00mts, confrontando com o lote 15.

Área: 250,00m2

LOTE nº 17: Frente: medindo 10,00mts, confrontando com a Rua Cuiabá; Fundos: medindo 10,00mts, confrontando com o lote 20; Lado Direito: medindo 25,00mts, confrontando com o lote 18, Lado Esquerdo: medindo 25,00mts, confrontando com o lote 16

Área: 250,00m2

LOTE nº 18 Frente: medindo 10,00mts, confrontando com a Rua Cuiabá; Fundos: medindo 10,00mts, confrontando com o lote 19; Lado Direito: medindo 25,00mts, confrontando com a Rua Paranatinga, Lado Esquerdo: medindo 25,00mts, confrontando com o lote 17.

Área: 250,00m2

MATRÍCULA

47.442

FICHA

37

Várzea Grande - Mato Grosso
Livro nº 2 - Registro Geral

LOTE nº 19 Frente: medindo 10,00mts, confrontando com a Rua Rondonópolis, Fundos medindo 10,00mts, confrontando com o lote 18, Lado Direito medindo 25,00mts, confrontando com o lote 20, Lado Esquerdo medindo 25,00mts, confrontando com a Rua Paranatinga.

Área: 250,00m2

LOTE nº 20 Frente: medindo 10,00mts, confrontando com a Rua Rondonópolis, Fundos medindo 10,00mts, confrontando com o lote 17, Lado Direito medindo 25,00mts, confrontando com o lote 21, Lado Esquerdo medindo 25,00mts, confrontando com o lote 19

Área: 250,00m2

LOTE nº 21 Frente medindo 10,00mts, confrontando com a Rua Rondonópolis, Fundos: medindo 10,00mts confrontando com o lote 16 Lado Direito medindo 25,00mts, confrontando com o lote 22, Lado Esquerdo medindo 25,00mts, confrontando com o lote 20

Área: 250,00m2

LOTE nº 22 Frente medindo 10,00mts, confrontando com a Rua Rondonópolis, Fundos medindo 10,00mts confrontando com o lote 15, Lado Direito: medindo 25,00mts, confrontando com o lote 23, Lado Esquerdo: medindo 25,00mts, confrontando com o lote 21

Área: 250,00m2

LOTE nº 23 Frente medindo 10,00mts, confrontando com a Rua Rondonópolis, Fundos medindo 10,00mts, confrontando com o lote 14 Lado Direito medindo 25,00mts, confrontando com o lote 24; Lado Esquerdo medindo 25,00mts, confrontando com o lote 22

Área: 250,00m2

LOTE nº 24 Frente: medindo 10,00mts, confrontando com a Rua Rondonópolis, Fundos medindo 10,00mts, confrontando com o lote 13, Lado Direito medindo 25,00mts, confrontando com o lote 25, Lado Esquerdo medindo 25,00mts, confrontando com o lote 23

Área: 250,00m2

LOTE nº 25: Frente: medindo 10,00mts, confrontando com a Rua Rondonópolis; Fundos: medindo 10,00mts, confrontando com o lote 12; Lado Direito: medindo 25,00mts, confrontando com o lote 26, Lado Esquerdo: medindo 25,00mts, confrontando com o lote 24

Área: 250,00m2

LOTE nº 26: Frente: medindo 10,00mts, confrontando com a Rua Rondonópolis; Fundos: medindo 10,00mts, confrontando com o lote 11; Lado Direito: medindo 25,00mts, confrontando com o lote 27; Lado Esquerdo: medindo 25,00mts, confrontando com o lote 25

Área: 250,00m2

LOTE nº 27 Frente medindo 10,00mts, confrontando com a Rua Rondonópolis; Fundos medindo 10,00mts, confrontando com o lote 10, Lado Direito: medindo 25,00mts, confrontando com o lote 28, Lado Esquerdo: medindo 25,00mts, confrontando com o lote 26

Área: 250,00m2

LOTE nº 28: Frente: medindo 10,00mts, confrontando com a Rua Rondonópolis; Fundos medindo 10,00mts, confrontando com o lote 09, Lado Direito: medindo 25,00mts, confrontando com o lote 29, Lado Esquerdo: medindo 25,00mts, confrontando com o lote 27.

Área: 250,00m2

LOTE nº 29: Frente: medindo 10,00mts, confrontando com a Rua Rondonópolis; Fundos: medindo 10,00mts, confrontando com o lote 08; Lado Direito: medindo 25,00mts, confrontando com o lote 30, Lado Esquerdo: medindo 25,00mts, confrontando com o lote 28.

Área: 250,00m2

LOTE nº 30 Frente: medindo 10,00mts, confrontando com a Rua Rondonópolis; Fundos: medindo 10,00mts, confrontando com o lote 07, Lado Direito: medindo 25,00mts, confrontando com o lote 31, Lado Esquerdo: medindo 25,00mts, confrontando com o lote 29

Área: 250,00m2

MATRÍCULA

47.442

FICHA

38

Várzea Grande - Mato Grosso
Livro nº 2 - Registro Geral

LOTE nº 31 Frente medindo 10,00mts. confrontando com a Rua Rondonópolis. Fundos medindo 10,00mts. confrontando com o lote 06. Lado Direito medindo 25,00mts. confrontando com o lote 32. Lado Esquerdo: medindo 25,00mts. confrontando com o lote 30.

Área: 250,00m²

LOTE nº 32 Frente medindo 10,00mts. confrontando com a Rua Rondonópolis. Fundos medindo 10,00mts. confrontando com o lote 05. Lado Direito medindo 25,00mts. confrontando com o lote 33. Lado Esquerdo: medindo 25,00mts. confrontando com o lote 31.

Área: 250,00m²

LOTE nº 33 Frente medindo 10,00mts. confrontando com a Rua Rondonópolis. Fundos medindo 10,00mts. confrontando com o lote 04. Lado Direito medindo 25,00mts. confrontando com o lote 34. Lado Esquerdo: medindo 25,00mts. confrontando com o lote 32.

Área: 250,00m²

LOTE nº 34 Frente medindo 10,00mts. confrontando com a Rua Rondonópolis. Fundos medindo 10,00mts. confrontando com o lote 03. Lado Direito medindo 25,00mts. confrontando com o lote 35; Lado Esquerdo medindo 25,00mts. confrontando com o lote 33.

Área: 250,00m²

LOTE nº 35 Frente medindo 10,00mts. confrontando com a Rua Rondonópolis. Fundos medindo 10,00mts. confrontando com o lote 02. Lado Direito medindo 25,00mts. confrontando com o lote 36, Lado Esquerdo medindo 25,00mts. confrontando com o lote 34.

Área: 250,00m²

LOTE nº 36 Frente medindo 10,00mts. confrontando com a Rua Rondonópolis. Fundos medindo 10,00mts. confrontando com o lote 01. Lado Direito medindo 25,00mts. confrontando com a Rua Primavera do Leste; Lado Esquerdo medindo 25,00mts. confrontando com o lote 35.

Área: 250,00m²

QUADRA Nº 16

CHÁCARA Nº 12. Frente: medindo 83,19mts. confrontando com a Rua Barra do Garças; Fundos: medindo 22,93+32,01+48,02mts. confrontando com a chácara 13; Lado Direito medindo 75,03mts, confrontando com a Rua Paranatinga; Lado Esquerdo: medindo 56,96mts, confrontando com a chácara 14
Área: 5.312,87m²

CHÁCARA Nº 13: Frente: medindo 64,03mts. confrontando com a Rua Cuiabá; Fundos: medindo 22,93+32,01+48,02mts. confrontando com a chácara 12; Lado Direito medindo 29,13mts, confrontando com a Rua Paranatinga, Lado Esquerdo: medindo 50,22mts. confrontando com a chacara 14
Área: 2.779,89m²

CHÁCARA Nº 14: Frente: medindo 65,86mts. confrontando com a Rua Cuiabá; Fundos medindo 50,13mts. confrontando com a Rua Barra do Garças; Lado Direito: medindo 56,96+50,22mts, confrontando com as Chácara 12 e 13; Lado Esquerdo. medindo 97,43mts, confrontando com a chacara 15
Área: 5.809,09m²

CHÁCARA Nº 15: Frente. medindo 53,00mts. confrontando com a Rua Cuiabá; Fundos medindo 46,67mts. confrontando com a Rua Barra do Garças; Lado Direito medindo 97,43mts, confrontando com a Chácara 14; Lado Esquerdo: medindo 83,21mts. confrontando com a Rua Juma
Área: 4.392,40m²

QUADRA Nº 17

LOTE n.º 01. Frente. medindo 14,12mts, confrontando com a Rua Rondonopolis; Fundos medindo 19,54mts, confrontando com o lote 17 e 16, Lado Direito medindo 25,00mts. confrontando com o lote 02. Lado Esquerdo. medindo 25,58mts, confrontando com a Area Remanescente
Area: 420,75m²

MATRÍCULA

47 442

FICHA

39

Várzea Grande - Mato Grosso
Livro nº 2 - Registro Geral

LOTE nº 02 Frente medindo 10,00mts. confrontando com a Rua Rondonópolis. Fundos medindo 10,00mts. confrontando com o lote 15, Lado Direito medindo 25,00mts, confrontando com o lote 03, Lado Esquerdo medindo 25,00mts, confrontando com o lote 01.

Área: 250,00m²

LOTE nº 03 Frente medindo 10,00mts. confrontando com a Rua Rondonópolis. Fundos medindo 10,00mts. confrontando com o lote 14, Lado Direito medindo 25,00mts, confrontando com o lote 04, Lado Esquerdo medindo 25,00mts, confrontando com o lote 02.

Área: 250,00m²

LOTE nº 04 Frente medindo 10,00mts. confrontando com a Rua Rondonópolis. Fundos medindo 10,00mts. confrontando com o lote 13, Lado Direito medindo 25,00mts, confrontando com o lote 05, Lado Esquerdo medindo 25,00mts, confrontando com o lote 03.

Área: 250,00m²

LOTE nº 05 Frente medindo 10,00mts. confrontando com a Rua Rondonópolis. Fundos medindo 10,00mts. confrontando com o lote 12, Lado Direito medindo 25,00mts, confrontando com o lote 06, Lado Esquerdo medindo 25,00mts, confrontando com o lote 04.

Área: 250,00m²

LOTE nº 06 Frente medindo 10,00mts. confrontando com a Rua Rondonópolis. Fundos medindo 10,00mts. confrontando com o lote 11, Lado Direito medindo 25,00mts, confrontando com o lote 07, Lado Esquerdo medindo 25,00mts, confrontando com o lote 05.

Área: 250,00m²

LOTE nº 07 Frente medindo 10,00mts. confrontando com a Rua Rondonópolis. Fundos medindo 10,00mts. confrontando com o lote 10, Lado Direito medindo 25,00mts, confrontando com o lote 08, Lado Esquerdo medindo 25,00mts, confrontando com o lote 06.

Área: 250,00m²

LOTE nº 08: Frente: medindo 10,00mts. confrontando com a Rua Rondonópolis. Fundos: medindo 10,00mts. confrontando com o lote 09. Lado Direito: medindo 25,00mts. confrontando com a Rua Quatro Marcos. Lado Esquerdo: medindo 25,00mts. confrontando com o lote 07.

Área: 250,00m²

LOTE nº 09: Frente: medindo 10,00mts. confrontando com a Rua Barra do Garça. Fundos: medindo 10,00mts. confrontando com o lote 08. Lado Direito: medindo 25,00mts. confrontando com o lote 10. Lado Esquerdo: medindo 25,00mts. confrontando com a Rua Quatro Marcos.

Área: 250,00m²

LOTE nº 10: Frente: medindo 10,00mts. confrontando com a Rua Barra do Garça. Fundos: medindo 10,00mts. confrontando com o lote 07. Lado Direito: medindo 25,00mts. confrontando com o lote 11. Lado Esquerdo: medindo 25,00mts. confrontando com o lote 09.

Área: 250,00m²

LOTE nº 11: Frente: medindo 10,00mts. confrontando com a Rua Barra do Garça. Fundos: medindo 10,00mts. confrontando com o lote 06. Lado Direito: medindo 25,00mts. confrontando com o lote 12. Lado Esquerdo: medindo 25,00mts. confrontando com o lote 10.

Área: 250,00m²

LOTE nº 12: Frente: medindo 10,00mts. confrontando com a Rua Barra do Garça. Fundos: medindo 10,00mts. confrontando com o lote 05. Lado Direito: medindo 25,00mts. confrontando com o lote 13. Lado Esquerdo: medindo 25,00mts. confrontando com o lote 11.

Área: 250,00m²

LOTE nº 13: Frente: medindo 10,00mts. confrontando com a Rua Barra do Garça. Fundos: medindo 10,00mts. confrontando com o lote 04. Lado Direito: medindo 25,00mts. confrontando com o lote 14. Lado Esquerdo: medindo 25,00mts. confrontando com o lote 12.

Área: 250,00m²

MATRÍCULA

47 442

FICHA

40

Várzea Grande - Mato Grosso
Livro nº 2 - Registro Geral

LOTE nº 14 Frente medindo 10,00mts, confrontando com a Rua Barra da Garça, Lados medindo 10,00mts, confrontando com o lote 13, Lado Direita medindo 25,00mts, confrontando com o lote 15, Lado Esquerdo medindo 25,00mts, confrontando com o lote 13.
Área: 250,00m²

LOTE nº 15 Frente medindo 10,00mts, confrontando com a Rua Barra da Garça, Lados medindo 10,00mts, confrontando com o lote 14, Lado Direita medindo 25,00mts, confrontando com o lote 16, Lado Esquerdo medindo 25,00mts, confrontando com o lote 14.
Área: 250,00m²

LOTE nº 16 Frente medindo 10,00mts, confrontando com a Rua Barra da Garça, Lados medindo 10,00mts, confrontando com o lote 15, Lado Direita medindo 25,00mts, confrontando com o lote 17, Lado Esquerdo medindo 25,00mts, confrontando com o lote 15.
Área: 250,00m²

LOTE nº 17 Frente medindo 14,96mts, confrontando com a Rua Barra da Garça, Lados medindo 14,96mts, confrontando com o lote 16, Lado Direita medindo 25,58mts, confrontando com Área Remanescente, Lado Esquerdo medindo 25,00mts, confrontando com o lote 16.
Área: 270,25m²

QUADRA Nº 18

LOTE nº 01 Frente medindo 10,00mts, confrontando com a Rua Rondonópolis, Lados medindo 10,00mts, confrontando com o lote 02, Lado Direita medindo 25,00mts, confrontando com o lote 01, Lado Esquerdo medindo 25,00mts, confrontando com a Rua Quatro Marcos.
Área: 250,00m²

LOTE nº 02 Frente medindo 10,00mts, confrontando com a Rua Rondonópolis, Lados medindo 10,00mts, confrontando com o lote 01, Lado Direita medindo 25,00mts, confrontando com o lote 03, Lado Esquerdo medindo 25,00mts, confrontando com o lote 01.
Área: 250,00m²

LOTE nº 03 Frente medindo 10,00mts confrontando com a Rua Rondonópolis; Fundos medindo 10,00mts confrontando com o lote 21; Lado Direito medindo 25,00mts, confrontando com o lote 04; Lado Esquerdo medindo 25,00mts, confrontando com o lote 02.

Área: 250,00m²

LOTE nº 04 Frente medindo 10,00mts confrontando com a Rua Rondonópolis; Fundos medindo 10,00mts confrontando com o lote 25; Lado Direito medindo 25,00mts, confrontando com o lote 03; Lado Esquerdo medindo 25,00mts, confrontando com o lote 03.

Área: 250,00m²

LOTE nº 05 Frente medindo 10,00mts confrontando com a Rua Rondonópolis; Fundos medindo 10,00mts confrontando com o lote 24; Lado Direito medindo 25,00mts, confrontando com o lote 06; Lado Esquerdo medindo 25,00mts, confrontando com o lote 04.

Área: 250,00m²

LOTE nº 06 Frente medindo 10,00mts confrontando com a Rua Rondonópolis; Fundos medindo 10,00mts confrontando com o lote 23; Lado Direito medindo 25,00mts, confrontando com o lote 07; Lado Esquerdo medindo 25,00mts, confrontando com o lote 05.

Área: 250,00m²

LOTE nº 07 Frente medindo 10,00mts confrontando com a Rua Rondonópolis; Fundos medindo 10,00mts confrontando com o lote 22; Lado Direito medindo 25,00mts, confrontando com o lote 08; Lado Esquerdo medindo 25,00mts, confrontando com o lote 06.

Área: 250,00m²

LOTE nº 08 Frente medindo 10,00mts confrontando com a Rua Rondonópolis; Fundos medindo 10,00mts confrontando com o lote 21; Lado Direito medindo 25,00mts, confrontando com o lote 09; Lado Esquerdo medindo 25,00mts, confrontando com o lote 07.

Área: 250,00m²

MATRÍCULA

47.442

FICHA

41

Várzea Grande - Mato Grosso
Livro nº 2 - Registro Geral

LOTE nº 09: Frente: medindo 10,00mts, confrontando com a Rua Rondonópolis;
Fundos: medindo 10,00mts, confrontando com o lote 20, Lado Direito medindo
25,00mts, confrontando com o lote 10; Lado Esquerdo: medindo 25,00mts,
confrontando com o lote 08

Área: 250,00m2

LOTE nº 10: Frente: medindo 10,00mts, confrontando com a Rua Rondonópolis;
Fundos medindo 10,00mts, confrontando com o lote 19; Lado Direito medindo
25,00mts, confrontando com o lote 11; Lado Esquerdo: medindo 25,00mts,
confrontando com o lote 09

Área: 250,00m2

LOTE nº 11: Frente: medindo 10,00mts, confrontando com a Rua Rondonópolis;
Fundos: medindo 10,00mts, confrontando com o lote 18; Lado Direito: medindo
25,00mts, confrontando com o lote 12, Lado Esquerdo: medindo 25,00mts,
confrontando com o lote 10.

Área: 250,00m2

LOTE nº 12: Frente: medindo 10,00mts, confrontando com a Rua Rondonópolis;
Fundos. medindo 10,00mts, confrontando com o lote 17; Lado Direito: medindo
25,00mts, confrontando com o lote 13, Lado Esquerdo: medindo 25,00mts,
confrontando com o lote 11

Área: 250,00m2

LOTE nº 13 Frente: medindo 10,00mts, confrontando com a Rua Rondonópolis,
Fundos: medindo 10,00mts, confrontando com o lote 16, Lado Direito medindo
25,00mts, confrontando com o lote 14, Lado Esquerdo: medindo 25,00mts,
confrontando com o lote 12

Área: 250,00m2

LOTE nº 14 Frente. medindo 10,00mts, confrontando com a Rua Rondonópolis;
Fundos: medindo 10,00mts, confrontando com o lote 15, Lado Direito medindo
25,00mts, confrontando com a Rua Mirassol do Oeste; Lado Esquerdo. medindo
25,00mts, confrontando com o lote 13.

Área: 250,00m2

LOTE nº 15: Frente: medindo 10,00mts, confrontando com a Rua Barra do Garça, Fundos: medindo 10,00mts, confrontando com o lote 14; Lado Direito: medindo 25,00mts, confrontando com o lote 16; Lado Esquerdo: medindo 25,00mts, confrontando com a Rua Mirassol do Oeste.

Área: 250,00m2

LOTE nº 16 Frente: medindo 10,00mts, confrontando com a Rua Barra do Garça; Fundos: medindo 10,00mts, confrontando com o lote 13; Lado Direito: medindo 25,00mts, confrontando com o lote 17; Lado Esquerdo: medindo 25,00mts, confrontando com o lote 15.

Área: 250,00m2

LOTE nº 17: Frente: medindo 10,00mts, confrontando com a Rua Barra do Garça; Fundos: medindo 10,00mts, confrontando com o lote 12; Lado Direito: medindo 25,00mts, confrontando com o lote 18; Lado Esquerdo: medindo 25,00mts, confrontando com o lote 16.

Área: 250,00m2

LOTE nº 18: Frente: medindo 10,00mts, confrontando com a Rua Barra do Garça; Fundos: medindo 10,00mts, confrontando com o lote 11; Lado Direito: medindo 25,00mts, confrontando com o lote 19; Lado Esquerdo: medindo 25,00mts, confrontando com o lote 17.

Área: 250,00m2

LOTE nº 19: Frente: medindo 10,00mts, confrontando com a Rua Barra do Garça; Fundos: medindo 10,00mts, confrontando com o lote 10; Lado Direito: medindo 25,00mts, confrontando com o lote 20, Lado Esquerdo: medindo 25,00mts, confrontando com o lote 18.

Área: 250,00m2

LOTE nº 20: Frente: medindo 10,00mts, confrontando com a Rua Barra do Garça; Fundos: medindo 10,00mts, confrontando com o lote 09; Lado Direito: medindo 25,00mts, confrontando com o lote 21, Lado Esquerdo: medindo 25,00mts, confrontando com o lote 19.

Área: 250,00m2

MATRÍCULA

47.442

FICHA

42

Várzea Grande - Mato Grosso
Livro nº 2 - Registro Geral

LOTE nº 21 Frente medindo 10,00mts, confrontando com a Rua Barra do Garça, Fundos: medindo 10,00mts, confrontando com o lote 08; Lado Direito medindo 25,00mts, confrontando com o lote 22; Lado Esquerdo medindo 25,00mts, confrontando com o lote 20.

Área: 250,00m2

LOTE nº 22: Frente: medindo 10,00mts, confrontando com a Rua Barra do Garça. Fundos medindo 10,00mts, confrontando com o lote 07; Lado Direito: medindo 25,00mts, confrontando com o lote 23; Lado Esquerdo medindo 25,00mts, confrontando com o lote 21.

Área: 250,00m2

LOTE nº 23 Frente medindo 10,00mts, confrontando com a Rua Barra do Garça, Fundos medindo 10,00mts, confrontando com o lote 06, Lado Direito medindo 25,00mts, confrontando com o lote 24; Lado Esquerdo medindo 25,00mts, confrontando com o lote 22.

Área: 250,00m2

LOTE nº 24: Frente medindo 10,00mts, confrontando com a Rua Barra do Garça, Fundos: medindo 10,00mts, confrontando com o lote 05; Lado Direito: medindo 25,00mts, confrontando com o lote 25, Lado Esquerdo medindo 25,00mts, confrontando com o lote 23.

Área: 250,00m2

LOTE nº 25 Frente medindo 10,00mts, confrontando com a Rua Barra do Garça, Fundos medindo 10,00mts, confrontando com o lote 04; Lado Direito medindo 25,00mts, confrontando com o lote 26; Lado Esquerdo: medindo 25,00mts, confrontando com o lote 24.

Área: 250,00m2

LOTE nº 26: Frente: medindo 10,00mts, confrontando com a Rua Barra do Garça; Fundos: medindo 10,00mts, confrontando com o lote 03; Lado Direito: medindo 25,00mts, confrontando com o lote 27, Lado Esquerdo medindo 25,00mts, confrontando com o lote 25.

Área: 250,00m2

LOTE nº 27: Frente: medindo 10,00mts, confrontando com a Rua Barra do Garça; Fundos: medindo 10,00mts, confrontando com o lote 02; Lado Direito: medindo 25,00mts, confrontando com o lote 28; Lado Esquerdo: medindo 25,00mts, confrontando com o lote 26.

Área: 250,00m²

LOTE nº 28: Frente: medindo 10,00mts, confrontando com a Rua Barra do Garça; Fundos: medindo 10,00mts, confrontando com o lote 01; Lado Direito: medindo 25,00mts, confrontando com a Rua Quatro Marcos, Lado Esquerdo: medindo 25,00mts, confrontando com o lote 27.

Área: 250,00m²

QUADRA Nº 19

LOTE nº 01: Frente: medindo 10,00mts, confrontando com a Rua Rondonópolis; Fundos: medindo 10,00mts, confrontando com o lote 28; Lado Direito: medindo 25,00mts, confrontando com o lote 02; Lado Esquerdo: medindo 25,00mts, confrontando com a Rua Mirassol do Oeste.

Área: 250,00m²

LOTE nº 02: Frente: medindo 10,00mts, confrontando com a Rua Rondonópolis; Fundos: medindo 10,00mts, confrontando com o lote 27; Lado Direito: medindo 25,00mts, confrontando com o lote 03; Lado Esquerdo: medindo 25,00mts, confrontando com o lote 01.

Área: 250,00m²

LOTE nº 03: Frente: medindo 10,00mts, confrontando com a Rua Rondonópolis; Fundos: medindo 10,00mts, confrontando com o lote 26; Lado Direito: medindo 25,00mts, confrontando com o lote 04; Lado Esquerdo: medindo 25,00mts, confrontando com o lote 02.

Área: 250,00m²

LOTE nº 04: Frente: medindo 10,00mts, confrontando com a Rua Rondonópolis; Fundos: medindo 10,00mts, confrontando com o lote 25; Lado Direito: medindo 25,00mts, confrontando com o lote 05; Lado Esquerdo: medindo 25,00mts, confrontando com o lote 03.

Área: 250,00m²

MATRÍCULA

47 442

FICHA

43

Várzea Grande - Mato Grosso
Livro nº 2 - Registro Geral

LOTE nº 05: Frente: medindo 10,00mts, confrontando com a Rua Rondonópolis, Fundos medindo 10,00mts, confrontando com o lote 24, Lado Direito medindo 25,00mts, confrontando com o lote 06, Lado Esquerdo: medindo 25,00mts, confrontando com o lote 04.

Área: 250,00m2

LOTE nº 06: Frente medindo 10,00mts, confrontando com a Rua Rondonópolis; Fundos medindo 10,00mts, confrontando com o lote 23; Lado Direito: medindo 25,00mts, confrontando com o lote 07; Lado Esquerdo medindo 25,00mts, confrontando com o lote 05.

Área: 250,00m2

LOTE nº 07 Frente: medindo 10,00mts, confrontando com a Rua Rondonópolis, Fundos: medindo 10,00mts, confrontando com o lote 22, Lado Direito: medindo 25,00mts, confrontando com o lote 08, Lado Esquerdo: medindo 25,00mts, confrontando com o lote 06.

Área: 250,00m2

LOTE nº 08 Frente: medindo 10,00mts, confrontando com a Rua Rondonópolis, Fundos: medindo 10,00mts, confrontando com o lote 21; Lado Direito: medindo 25,00mts, confrontando com o lote 09, Lado Esquerdo: medindo 25,00mts, confrontando com o lote 07

Área: 250,00m2

LOTE nº 09: Frente medindo 10,00mts, confrontando com a Rua Rondonópolis, Fundos: medindo 10,00mts, confrontando com o lote 20; Lado Direito: medindo 25,00mts, confrontando com o lote 10, Lado Esquerdo: medindo 25,00mts, confrontando com o lote 08.

Área: 250,00m2

LOTE nº 10 Frente: medindo 10,00mts, confrontando com a Rua Rondonópolis, Fundos: medindo 10,00mts, confrontando com o lote 19, Lado Direito medindo 25,00mts, confrontando com o lote 11; Lado Esquerdo medindo 25,00mts, confrontando com o lote 09.

Área: 250,00m2

LOTE nº 11: Frente: medindo 10,00mts, confrontando com a Rua Rondonópolis; Fundos: medindo 10,00mts, confrontando com o lote 18; Lado Direito: medindo 25,00mts, confrontando com o lote 12; Lado Esquerdo: medindo 25,00mts, confrontando com o lote 10

Área: 250,00m²

LOTE nº 12: Frente: medindo 10,00mts, confrontando com a Rua Rondonópolis; Fundos: medindo 10,00mts, confrontando com o lote 17; Lado Direito: medindo 25,00mts, confrontando com o lote 13; Lado Esquerdo: medindo 25,00mts, confrontando com o lote 11.

Área: 250,00m²

LOTE nº 13: Frente: medindo 10,00mts, confrontando com a Rua Rondonópolis; Fundos: medindo 10,00mts, confrontando com o lote 16; Lado Direito: medindo 25,00mts, confrontando com o lote 14; Lado Esquerdo: medindo 25,00mts, confrontando com o lote 12.

Área: 250,00m²

LOTE nº 14: Frente: medindo 10,00mts, confrontando com a Rua Rondonópolis; Fundos: medindo 10,00mts, confrontando com o lote 15; Lado Direito: medindo 25,00mts, confrontando com Av. Várzea Grande; Lado Esquerdo: medindo 25,00mts, confrontando com o lote 13.

Área: 250,00m²

LOTE nº 15: Frente: medindo 10,00mts, confrontando com a Rua Barra do Garça; Fundos: medindo 10,00mts, confrontando com o lote 14; Lado Direito: medindo 25,00mts, confrontando com o lote 16; Lado Esquerdo: medindo 25,00mts, confrontando com Av. Várzea Grande.

Área: 250,00m²

LOTE nº 16: Frente: medindo 10,00mts, confrontando com a Rua Barra do Garça; Fundos: medindo 10,00mts, confrontando com o lote 13; Lado Direito: medindo 25,00mts, confrontando com o lote 17; Lado Esquerdo: medindo 25,00mts, confrontando com o lote 15.

Área: 250,00m²

MATRÍCULA

47 442

FICHA

44

Várzea Grande - Mato Grosso
Livro nº 2 - Registro Geral

LOTE nº 17 Frente: medindo 10,00mts, confrontando com a Rua Barra do Garça, Fundos: medindo 10,00mts, confrontando com o lote 12; Lado Direito: medindo 25,00mts, confrontando com o lote 18, Lado Esquerdo: medindo 25,00mts, confrontando com o lote 16.

Área: 250,00m2

LOTE nº 18 Frente: medindo 10,00mts, confrontando com a Rua Barra do Garça, Fundos: medindo 10,00mts, confrontando com o lote 11, Lado Direito: medindo 25,00mts, confrontando com o lote 19, Lado Esquerdo: medindo 25,00mts, confrontando com o lote 17.

Área: 250,00m2

LOTE nº 19 Frente: medindo 10,00mts, confrontando com a Rua Barra do Garça, Fundos: medindo 10,00mts, confrontando com o lote 10; Lado Direito: medindo 25,00mts, confrontando com o lote 20; Lado Esquerdo: medindo 25,00mts, confrontando com o lote 18

Área: 250,00m2

LOTE nº 20 Frente: medindo 10,00mts, confrontando com a Rua Barra do Garça, Fundos: medindo 10,00mts, confrontando com o lote 09; Lado Direito: medindo 25,00mts, confrontando com o lote 21; Lado Esquerdo: medindo 25,00mts, confrontando com o lote 19

Área: 250,00m2

LOTE nº 21 Frente: medindo 10,00mts, confrontando com a Rua Barra do Garça, Fundos: medindo 10,00mts, confrontando com o lote 08, Lado Direito: medindo 25,00mts, confrontando com o lote 22, Lado Esquerdo: medindo 25,00mts, confrontando com o lote 20.

Área: 250,00m2

LOTE nº 22 Frente: medindo 10,00mts, confrontando com a Rua Barra do Garça; Fundos: medindo 10,00mts, confrontando com o lote 07; Lado Direito: medindo 25,00mts, confrontando com o lote 23, Lado Esquerdo: medindo 25,00mts, confrontando com o lote 21

Área: 250,00m2

LOTE nº 23: Frente: medindo 10,00mts, confrontando com a Rua Barra do Garça; Fundos: medindo 10,00mts, confrontando com o lote 06; Lado Direito: medindo 25,00mts, confrontando com o lote 24; Lado Esquerdo: medindo 25,00mts, confrontando com o lote 22.

Área: 250,00m2

LOTE nº 24: Frente: medindo 10,00mts, confrontando com a Rua Barra do Garça; Fundos: medindo 10,00mts, confrontando com o lote 05; Lado Direito: medindo 25,00mts, confrontando com o lote 25; Lado Esquerdo: medindo 25,00mts, confrontando com o lote 23.

Área: 250,00m2

LOTE nº 25: Frente: medindo 10,00mts, confrontando com a Rua Barra do Garça; Fundos: medindo 10,00mts, confrontando com o lote 04; Lado Direito: medindo 25,00mts, confrontando com o lote 26; Lado Esquerdo: medindo 25,00mts, confrontando com o lote 24.

Área: 250,00m2

LOTE nº 26: Frente: medindo 10,00mts, confrontando com a Rua Barra do Garça; Fundos: medindo 10,00mts, confrontando com o lote 03; Lado Direito: medindo 25,00mts, confrontando com o lote 27; Lado Esquerdo: medindo 25,00mts, confrontando com o lote 25.

Área: 250,00m2

LOTE nº 27: Frente: medindo 10,00mts, confrontando com a Rua Barra do Garça; Fundos: medindo 10,00mts, confrontando com o lote 02; Lado Direito: medindo 25,00mts, confrontando com o lote 28; Lado Esquerdo: medindo 25,00mts, confrontando com o lote 26.

Área: 250,00m2

LOTE nº 28: Frente: medindo 10,00mts, confrontando com a Rua Barra do Garça; Fundos: medindo 10,00mts, confrontando com o lote 01, Lado Direito: medindo 25,00mts, confrontando com a Rua Mirassol do Oeste; Lado Esquerdo: medindo 25,00mts, confrontando com o lote 27.

Área: 250,00m2

MATRÍCULA

47 442

FICHA

45

Várzea Grande - Mato Grosso
Livro nº 2 - Registro Geral

QUADRA Nº 20

LOTE nº 01: Frente: medindo 10,00mts, confrontando com a Rua Rondonópolis, Fundos: medindo 10,00mts, confrontando com o lote 36; Lado Direito: medindo 25,00mts, confrontando com a Av Várzea Grande; Lado Esquerdo: medindo 25,00mts, confrontando com o lote 02.

Área: 250,00m2

LOTE nº 02: Frente: medindo 10,00mts, confrontando com a Rua Rondonópolis; Fundos: medindo 10,00mts, confrontando com o lote 35; Lado Direito: medindo 25,00mts, confrontando com o lote 01, Lado Esquerdo: medindo 25,00mts, confrontando com o lote 03

Área: 250,00m2

LOTE nº 03: Frente: medindo 10,00mts, confrontando com a Rua Rondonópolis; Fundos medindo 10,00mts, confrontando com o lote 34, Lado Direito: medindo 25,00mts, confrontando com o lote 02; Lado Esquerdo: medindo 25,00mts, confrontando com o lote 04

Área: 250,00m2

LOTE nº 04: Frente: medindo 10,00mts, confrontando com a Rua Rondonópolis, Fundos: medindo 10,00mts, confrontando com o lote 33; Lado Direito: medindo 25,00mts, confrontando com o lote 03; Lado Esquerdo: medindo 25,00mts, confrontando com o lote 05

Área: 250,00m2

LOTE nº 05: Frente: medindo 10,00mts, confrontando com a Rua Rondonópolis, Fundos: medindo 10,00mts, confrontando com o lote 32; Lado Direito: medindo 25,00mts, confrontando com o lote 04, Lado Esquerdo: medindo 25,00mts, confrontando com o lote 06

Área: 250,00m2

LOTE nº 06: Frente: medindo 10,00mts, confrontando com a Rua Rondonópolis, Fundos: medindo 10,00mts, confrontando com o lote 31; Lado Direito: medindo 25,00mts, confrontando com o lote 05; Lado Esquerdo: medindo 25,00mts, confrontando com o lote 07

Área: 250,00m2

LOTE nº 07: Frente: medindo 10,00mts, confrontando com a Rua Rondonópolis; Fundos: medindo 10,00mts, confrontando com o lote 30; Lado Direito: medindo 25,00mts, confrontando com o lote 06; Lado Esquerdo: medindo 25,00mts, confrontando com o lote 08.

Área: 250,00m²

LOTE nº 08: Frente: medindo 10,00mts, confrontando com a Rua Rondonópolis; Fundos: medindo 10,00mts, confrontando com o lote 29; Lado Direito: medindo 25,00mts, confrontando com o lote 07; Lado Esquerdo: medindo 25,00mts, confrontando com o lote 09.

Área: 250,00m²

LOTE nº 09: Frente: medindo 10,00mts, confrontando com a Rua Rondonópolis; Fundos: medindo 10,00mts, confrontando com o lote 28; Lado Direito: medindo 25,00mts, confrontando com o lote 08; Lado Esquerdo: medindo 25,00mts, confrontando com o lote 10.

Área: 250,00m²

LOTE nº 10: Frente: medindo 10,00mts, confrontando com a Rua Rondonópolis; Fundos: medindo 10,00mts, confrontando com o lote 27; Lado Direito: medindo 25,00mts, confrontando com o lote 09; Lado Esquerdo: medindo 25,00mts, confrontando com o lote 11.

Área: 250,00m²

LOTE nº 11: Frente: medindo 10,00mts, confrontando com a Rua Rondonópolis; Fundos: medindo 10,00mts, confrontando com o lote 26; Lado Direito: medindo 25,00mts, confrontando com o lote 10; Lado Esquerdo: medindo 25,00mts, confrontando com o lote 12.

Área: 250,00m²

LOTE nº 12: Frente: medindo 10,00mts, confrontando com a Rua Rondonópolis; Fundos: medindo 10,00mts, confrontando com o lote 25; Lado Direito: medindo 25,00mts, confrontando com o lote 11; Lado Esquerdo: medindo 25,00mts, confrontando com o lote 13.

Área: 250,00m²

MATRÍCULA

47.442

FICHA

46

Várzea Grande - Mato Grosso
Livro nº 2 - Registro Geral

LOTE nº 13: Frente: medindo 10,00mts, confrontando com a Rua Rondonópolis, Fundos: medindo 10,00mts, confrontando com o lote 24; Lado Direito: medindo 25,00mts, confrontando com o lote 12, Lado Esquerdo medindo 25,00mts, confrontando com o lote 14.

Área: 250,00m2

LOTE nº 14: Frente: medindo 10,00mts, confrontando com a Rua Rondonópolis, Fundos: medindo 10,00mts, confrontando com o lote 23, Lado Direito: medindo 25,00mts, confrontando com o lote 13, Lado Esquerdo medindo 25,00mts, confrontando com o lote 15.

Área: 250,00m2

LOTE nº 15: Frente: medindo 10,00mts, confrontando com a Rua Rondonópolis; Fundos: medindo 10,00mts, confrontando com o lote 22; Lado Direito: medindo 25,00mts, confrontando com o lote 14; Lado Esquerdo: medindo 25,00mts, confrontando com o lote 16

Área: 250,00m2

LOTE nº 16: Frente: medindo 10,00mts, confrontando com a Rua Rondonópolis; Fundos: medindo 10,00mts, confrontando com o lote 21; Lado Direito: medindo 25,00mts, confrontando com o lote 15; Lado Esquerdo: medindo 25,00mts, confrontando com o lote 17

Área: 250,00m2

LOTE nº 17: Frente: medindo 10,00mts, confrontando com a Rua Rondonópolis, Fundos: medindo 10,00mts, confrontando com o lote 20; Lado Direito: medindo 25,00mts, confrontando com o lote 16, Lado Esquerdo medindo 25,00mts, confrontando com o lote 18

Área: 250,00m2

LOTE nº 18: Frente: medindo 10,00mts, confrontando com a Rua Rondonópolis; Fundos: medindo 10,00mts, confrontando com o lote 19; Lado Direito: medindo 25,00mts, confrontando com o lote 17, Lado Esquerdo medindo 25,00mts, confrontando com a Rua Pontes e Lacerda

Área: 250,00m2

LOTE nº 19: Frente: medindo 10,00mts, confrontando com a Rua Barra do Garça; Fundos: medindo 10,00mts, confrontando com o lote 18; Lado Direito: medindo 25,00mts, confrontando com o lote 20; Lado Esquerdo: medindo 25,00mts, confrontando com a Rua Pontes e Lacerda.

Área: 250,00m2

LOTE nº 20: Frente: medindo 10,00mts, confrontando com a Rua Barra do Garça; Fundos: medindo 10,00mts, confrontando com o lote 17; Lado Direito: medindo 25,00mts, confrontando com o lote 21; Lado Esquerdo: medindo 25,00mts, confrontando com o lote 19.

Área: 250,00m2

LOTE nº 21: Frente: medindo 10,00mts, confrontando com a Rua Barra do Garça; Fundos: medindo 10,00mts, confrontando com o lote 16; Lado Direito: medindo 25,00mts, confrontando com o lote 22; Lado Esquerdo: medindo 25,00mts, confrontando com o lote 20.

Área: 250,00m2

LOTE nº 22: Frente: medindo 10,00mts, confrontando com a Rua Barra do Garça; Fundos: medindo 10,00mts, confrontando com o lote 15; Lado Direito: medindo 25,00mts, confrontando com o lote 23; Lado Esquerdo: medindo 25,00mts, confrontando com o lote 21.

Área: 250,00m2

LOTE nº 23: Frente: medindo 10,00mts, confrontando com a Rua Barra do Garça; Fundos: medindo 10,00mts, confrontando com o lote 14; Lado Direito: medindo 25,00mts, confrontando com o lote 24; Lado Esquerdo: medindo 25,00mts, confrontando com o lote 22.

Área: 250,00m2

LOTE nº 24: Frente: medindo 10,00mts, confrontando com a Rua Barra do Garça; Fundos: medindo 10,00mts, confrontando com o lote 13; Lado Direito: medindo 25,00mts, confrontando com o lote 25; Lado Esquerdo: medindo 25,00mts, confrontando com o lote 23.

Área: 250,00m2

MATRÍCULA

47 442

FICHA

47

Várzea Grande - Mato Grosso
Livro nº 2 - Registro Geral

LOTE nº 25: Frente: medindo 10,00mts, confrontando com a Rua Barra do Garça; Fundos: medindo 10,00mts, confrontando com o lote 12; Lado Direito: medindo 25,00mts, confrontando com o lote 26, Lado Esquerdo medindo 25,00mts, confrontando com o lote 24.

Área: 250,00m2

LOTE nº 26 Frente: medindo 10,00mts, confrontando com a Rua Barra do Garça; Fundos: medindo 10,00mts, confrontando com o lote 11, Lado Direito: medindo 25,00mts, confrontando com o lote 27; Lado Esquerdo: medindo 25,00mts, confrontando com o lote 25.

Área: 250,00m2

LOTE nº 27: Frente medindo 10,00mts, confrontando com a Rua Barra do Garça; Fundos: medindo 10,00mts, confrontando com o lote 10; Lado Direito: medindo 25,00mts, confrontando com o lote 28, Lado Esquerdo medindo 25,00mts, confrontando com o lote 26.

Área: 250,00m2

LOTE nº 28 Frente medindo 10,00mts, confrontando com a Rua Barra do Garça, Fundos: medindo 10,00mts, confrontando com o lote 09, Lado Direito: medindo 25,00mts, confrontando com o lote 29; Lado Esquerdo medindo 25,00mts, confrontando com o lote 27.

Área: 250,00m2

LOTE nº 29 Frente: medindo 10,00mts, confrontando com a Rua Barra do Garça; Fundos: medindo 10,00mts, confrontando com o lote 08, Lado Direito: medindo 25,00mts, confrontando com o lote 30, Lado Esquerdo medindo 25,00mts, confrontando com o lote 28

Área: 250,00m2

LOTE nº 30 Frente medindo 10,00mts, confrontando com a Rua Barra do Garça; Fundos: medindo 10,00mts, confrontando com o lote 07, Lado Direito medindo 25,00mts, confrontando com o lote 31, Lado Esquerdo medindo 25,00mts, confrontando com o lote 29.

Área: 250,00m2

LOTE nº 31: Frente: medindo 10,00mts, confrontando com a Rua Barra do Garça; Fundos: medindo 10,00mts, confrontando com o lote 06; Lado Direito: medindo 25,00mts, confrontando com o lote 32; Lado Esquerdo: medindo 25,00mts, confrontando com o lote 30.

Área: 250,00m²

LOTE nº 32: Frente: medindo 10,00mts, confrontando com a Rua Barra do Garça; Fundos: medindo 10,00mts, confrontando com o lote 05; Lado Direito: medindo 25,00mts, confrontando com o lote 33; Lado Esquerdo: medindo 25,00mts, confrontando com o lote 31.

Área: 250,00m²

LOTE nº 33: Frente: medindo 10,00mts, confrontando com a Rua Barra do Garça; Fundos: medindo 10,00mts, confrontando com o lote 04; Lado Direito: medindo 25,00mts, confrontando com o lote 34; Lado Esquerdo: medindo 25,00mts, confrontando com o lote 32.

Área: 250,00m²

LOTE nº 34: Frente: medindo 10,00mts, confrontando com a Rua Barra do Garça; Fundos: medindo 10,00mts, confrontando com o lote 03; Lado Direito: medindo 25,00mts, confrontando com o lote 35; Lado Esquerdo: medindo 25,00mts, confrontando com o lote 33.

Área: 250,00m²

LOTE nº 35: Frente: medindo 10,00mts, confrontando com a Rua Barra do Garça; Fundos: medindo 10,00mts, confrontando com o lote 02; Lado Direito: medindo 25,00mts, confrontando com o lote 36; Lado Esquerdo: medindo 25,00mts, confrontando com o lote 34.

Área: 250,00m²

LOTE nº 36: Frente: medindo 10,00mts, confrontando com a Rua Barra do Garça; Fundos: medindo 10,00mts, confrontando com o lote 01; Lado Direito: medindo 25,00mts, confrontando com a Av Várzea Grande; Lado Esquerdo: medindo 25,00mts, confrontando com o lote 36.

Área: 250,00m²

MATRÍCULA

47 442

FICHA

48

Várzea Grande - Mato Grosso
Livro nº 2 - Registro Geral

QUADRA Nº 21

LOTE nº 01: Frente: medindo 11,40mts, confrontando com a Rua Rondonópolis, Fundos: medindo 10,00mts, confrontando com o lote 36; Lado Direito: medindo 15,00+0,60+10,00mts, confrontando com o lote 02, Lado Esquerdo: medindo 25,00mts, confrontando com a Rua Pontes e Lacerda

Área: 260,00m2

LOTE nº 02. Frente: medindo 8,60mts, confrontando com a Rua Rondonópolis; Fundos: medindo 10,00mts, confrontando com o lote 35, Lado Direito: medindo 15,00+0,60+10,00mts, confrontando com o lote 03, Lado Esquerdo: medindo 25,00mts, confrontando com o lote 01.

Área: 240,00m2

LOTE nº 03: Frente: medindo 10,00mts, confrontando com a Rua Rondonópolis; Fundos: medindo 10,00mts, confrontando com o lote 34; Lado Direito: medindo 25,00mts, confrontando com o lote 04, Lado Esquerdo medindo 25,00mts, confrontando com o lote 02

Área: 250,00m2

LOTE nº 04: Frente: medindo 10,00mts, confrontando com a Rua Rondonópolis; Fundos: medindo 10,00mts, confrontando com o lote 33, Lado Direito: medindo 25,00mts, confrontando com o lote 05, Lado Esquerdo medindo 25,00mts, confrontando com o lote 03

Área: 250,00m2

LOTE nº 05: Frente: medindo 10,00mts, confrontando com a Rua Rondonópolis; Fundos medindo 10,00mts, confrontando com o lote 32; Lado Direito medindo 25,00mts, confrontando com o lote 06, Lado Esquerdo: medindo 25,00mts, confrontando com o lote 04

Área: 250,00m2

LOTE nº 06: Frente: medindo 10,00mts, confrontando com a Rua Rondonópolis; Fundos: medindo 10,00mts, confrontando com o lote 31; Lado Direito: medindo 25,00mts, confrontando com o lote 07; Lado Esquerdo medindo 25,00mts, confrontando com o lote 05

Área: 250,00m2

LOTE nº 07: Frente: medindo 10,00mts, confrontando com a Rua Rondonópolis; Fundos: medindo 10,00mts, confrontando com o lote 30; Lado Direito: medindo 25,00mts, confrontando com o lote 08; Lado Esquerdo: medindo 25,00mts, confrontando com o lote 06.

Área: 250,00m²

LOTE nº 08: Frente: medindo 10,00mts, confrontando com a Rua Rondonópolis; Fundos: medindo 10,00mts, confrontando com o lote 29; Lado Direito: medindo 25,00mts, confrontando com o lote 09; Lado Esquerdo: medindo 25,00mts, confrontando com o lote 07.

Área: 250,00m²

LOTE nº 09: Frente: medindo 10,00mts, confrontando com a Rua Rondonópolis; Fundos: medindo 10,00mts, confrontando com o lote 28; Lado Direito: medindo 25,00mts, confrontando com o lote 10; Lado Esquerdo: medindo 25,00mts, confrontando com o lote 08.

Área: 250,00m²

LOTE nº 10: Frente: medindo 10,00mts, confrontando com a Rua Rondonópolis; Fundos: medindo 10,00mts, confrontando com o lote 27; Lado Direito: medindo 25,00mts, confrontando com o lote 11; Lado Esquerdo: medindo 25,00mts, confrontando com o lote 09.

Área: 250,00m²

LOTE nº 11: Frente: medindo 10,00mts, confrontando com a Rua Rondonópolis; Fundos: medindo 10,00mts, confrontando com o lote 26; Lado Direito: medindo 25,00mts, confrontando com o lote 12; Lado Esquerdo: medindo 25,00mts, confrontando com o lote 10.

Área: 250,00m²

LOTE nº 12: Frente: medindo 10,00mts, confrontando com a Rua Rondonópolis; Fundos: medindo 10,00mts, confrontando com o lote 25; Lado Direito: medindo 25,00mts, confrontando com o lote 13; Lado Esquerdo: medindo 25,00mts, confrontando com o lote 11.

Área: 250,00m²

MATRÍCULA

47 442

FICHA

49

Várzea Grande - Mato Grosso
Livro nº 2 - Registro Geral

LOTE nº 13 Frente: medindo 10,00mts, confrontando com a Rua Rondonópolis, Fundos: medindo 10,00mts, confrontando com o lote 24; Lado Direito: medindo 25,00mts, confrontando com o lote 14, Lado Esquerdo: medindo 25,00mts, confrontando com o lote 12.

Área: 250,00m2

LOTE nº 14 Frente: medindo 10,00mts, confrontando com a Rua Rondonópolis; Fundos: medindo 10,00mts, confrontando com o lote 23, Lado Direito: medindo 25,00mts, confrontando com o lote 15, Lado Esquerdo: medindo 25,00mts, confrontando com o lote 13.

Área: 250,00m2

LOTE nº 15 Frente: medindo 10,00mts, confrontando com a Rua Rondonópolis; Fundos: medindo 10,00mts, confrontando com o lote 22, Lado Direito: medindo 25,00mts, confrontando com o lote 16, Lado Esquerdo: medindo 25,00mts, confrontando com o lote 14.

Área: 250,00m2

LOTE nº 16 Frente: medindo 10,00mts, confrontando com a Rua Rondonópolis, Fundos: medindo 10,00mts, confrontando com o lote 21, Lado Direito: medindo 25,00mts, confrontando com o lote 17, Lado Esquerdo: medindo 25,00mts, confrontando com o lote 15.

Área: 250,00m2

LOTE nº 17 Frente: medindo 10,00mts, confrontando com a Rua Rondonópolis; Fundos: medindo 10,00mts, confrontando com o lote 20; Lado Direito: medindo 25,00mts, confrontando com o lote 18; Lado Esquerdo: medindo 25,00mts, confrontando com o lote 16.

Área: 250,00m2

LOTE nº 18 Frente: medindo 10,00mts, confrontando com a Rua Rondonópolis, Fundos: medindo 10,00mts, confrontando com o lote 19; Lado Direito: medindo 25,00mts, confrontando com a Rua Santo Antonio do Leverger, Lado Esquerdo: medindo 25,00mts, confrontando com o lote 17.

Área: 250,00m2

LOTE nº 19: Frente: medindo 10,00mts, confrontando com a Rua Barra do Garças; Fundos: medindo 10,00mts, confrontando com o lote 18; Lado Direito: medindo 25,00mts, confrontando com o lote 20; Lado Esquerdo: medindo 25,00mts, confrontando com a Rua Santo Antonio do Leverger.

Área: 250,00m²

LOTE nº 20: Frente: medindo 10,00mts. confrontando com a Rua Barra do Garças; Fundos: medindo 10,00mts, confrontando com o lote 17; Lado Direito: medindo 25,00mts, confrontando com o lote 21; Lado Esquerdo: medindo 25,00mts, confrontando com o lote 19.

Área: 250,00m²

LOTE nº 21: Frente: medindo 10,00mts, confrontando com a Rua Barra do Garças; Fundos: medindo 10,00mts, confrontando com o lote 16; Lado Direito: medindo 25,00mts, confrontando com o lote 22; Lado Esquerdo: medindo 25,00mts, confrontando com o lote 20.

Área: 250,00m²

LOTE nº 22: Frente: medindo 10,00mts, confrontando com a Rua Barra do Garças; Fundos: medindo 10,00mts, confrontando com o lote 15; Lado Direito: medindo 25,00mts, confrontando com o lote 23; Lado Esquerdo: medindo 25,00mts, confrontando com o lote 21.

Área: 250,00m²

LOTE nº 23: Frente: medindo 10,00mts, confrontando com a Rua Barra do Garças; Fundos: medindo 10,00mts, confrontando com o lote 14; Lado Direito: medindo 25,00mts, confrontando com o lote 24; Lado Esquerdo: medindo 25,00mts, confrontando com o lote 22.

Área: 250,00m²

LOTE nº 24: Frente: medindo 10,00mts, confrontando com a Rua Barra do Garças; Fundos: medindo 10,00mts, confrontando com o lote 13; Lado Direito: medindo 25,00mts, confrontando com o lote 25; Lado Esquerdo: medindo 25,00mts, confrontando com o lote 23.

Área: 250,00m²

MATRÍCULA

47 442

FICHA

50

Várzea Grande - Mato Grosso
Livro nº 2 - Registro Geral

LOTE nº 25 Frente: medindo 10,00mts, confrontando com a Rua Barra do Garças; Fundos medindo 10,00mts, confrontando com o lote 12; Lado Direito medindo 25,00mts, confrontando com o lote 26, Lado Esquerdo. medindo 25,00mts, confrontando com o lote 24.

Área: 250,00m²

LOTE nº 26 Frente: medindo 10,00mts, confrontando com a Rua Barra do Garças. Fundos medindo 10,00mts, confrontando com o lote 11, Lado Direito medindo 25,00mts, confrontando com o lote 27; Lado Esquerdo medindo 25,00mts, confrontando com o lote 25.

Área: 250,00m²

LOTE nº 27 Frente: medindo 10,00mts, confrontando com a Rua Barra do Garças, Fundos: medindo 10,00mts, confrontando com o lote 10; Lado Direito medindo 25,00mts, confrontando com o lote 28; Lado Esquerdo. medindo 25,00mts, confrontando com o lote 26.

Área: 250,00m²

LOTE nº 28 Frente medindo 10,00mts, confrontando com a Rua Barra do Garças, Fundos. medindo 10,00mts, confrontando com o lote 09; Lado Direito medindo 25,00mts, confrontando com o lote 29; Lado Esquerdo. medindo 25,00mts, confrontando com o lote 27

Área: 250,00m²

LOTE nº 29: Frente. medindo 10,00mts, confrontando com a Rua Barra do Garças, Fundos: medindo 10,00mts, confrontando com o lote 08, Lado Direito medindo 25,00mts, confrontando com o lote 30; Lado Esquerdo. medindo 25,00mts, confrontando com o lote 28.

Área: 250,00m²

LOTE nº 30: Frente: medindo 10,00mts, confrontando com a Rua Barra do Garças. Fundos. medindo 10,00mts, confrontando com o lote 07, Lado Direito medindo 25,00mts, confrontando com o lote 31, Lado Esquerdo. medindo 25,00mts, confrontando com o lote 29

Área: 250,00m²

LOTE nº 31: Frente: medindo 10,00mts, confrontando com a Rua Barra do Garças; Fundos: medindo 10,00mts, confrontando com o lote 06; Lado Direito: medindo 25,00mts, confrontando com o lote 32; Lado Esquerdo: medindo 25,00mts, confrontando com o lote 30.

Área: 250,00m²

LOTE nº 32: Frente: medindo 10,00mts, confrontando com a Rua Barra do Garças; Fundos: medindo 10,00mts, confrontando com o lote 05; Lado Direito: medindo 25,00mts, confrontando com o lote 33; Lado Esquerdo: medindo 25,00mts, confrontando com o lote 31.

Área: 250,00m²

LOTE nº 33: Frente: medindo 10,00mts, confrontando com a Rua Barra do Garças; Fundos: medindo 10,00mts, confrontando com o lote 04; Lado Direito: medindo 25,00mts, confrontando com o lote 34; Lado Esquerdo: medindo 25,00mts, confrontando com o lote 32.

Área: 250,00m²

LOTE nº 34: Frente: medindo 10,00mts, confrontando com a Rua Barra do Garças; Fundos: medindo 10,00mts, confrontando com o lote 03; Lado Direito: medindo 25,00mts, confrontando com o lote 35; Lado Esquerdo: medindo 25,00mts, confrontando com o lote 33.

Área: 250,00m²

LOTE nº 35: Frente: medindo 10,00mts, confrontando com a Rua Barra do Garças; Fundos: medindo 10,00mts, confrontando com o lote 02; Lado Direito: medindo 25,00mts, confrontando com o lote 36; Lado Esquerdo: medindo 25,00mts, confrontando com o lote 34.

Área: 250,00m²

LOTE nº 36: Frente: medindo 10,00mts, confrontando com a Rua Barra do Garças; Fundos: medindo 10,00mts, confrontando com o lote 01; Lado Direito: medindo 25,00mts, confrontando com a Rua Pontes e Lacerda; Lado Esquerdo: medindo 25,00mts, confrontando com o lote 35

Área: 250,00m²

MATRÍCULA

47.442

FICHA

51

Várzea Grande

Livro nº 2

- Mato Grosso

- Registro Geral

QUADRA Nº 22

LOTE nº 01: Frente: medindo 10,00mts, confrontando com a Rua Rondonópolis; Fundos: medindo 10,00mts, confrontando com o lote 36; Lado Direito: medindo 25,00mts, confrontando com o lote 02, Lado Esquerdo medindo 25,00mts, confrontando com a Rua Santo Antonio do Leverger

Área: 250,00m2

LOTE nº 02 Frente: medindo 10,00mts, confrontando com a Rua Rondonópolis, Fundos: medindo 10,00mts, confrontando com o lote 35, Lado Direito: medindo 25,00mts, confrontando com o lote 03; Lado Esquerdo: medindo 25,00mts, confrontando com o lote 01.

Área: 250,00m2

LOTE nº 03: Frente: medindo 10,00mts, confrontando com a Rua Rondonópolis; Fundos: medindo 10,00mts, confrontando com o lote 34; Lado Direito: medindo 25,00mts, confrontando com o lote 04, Lado Esquerdo medindo 25,00mts, confrontando com o lote 02

Área: 250,00m2

LOTE nº 04: Frente medindo 10,00mts, confrontando com a Rua Rondonópolis; Fundos: medindo 10,00mts, confrontando com o lote 33; Lado Direito: medindo 25,00mts, confrontando com o lote 05, Lado Esquerdo medindo 25,00mts, confrontando com o lote 03.

Área: 250,00m2

LOTE nº 05 Frente medindo 10,00mts, confrontando com a Rua Rondonópolis; Fundos: medindo 10,00mts, confrontando com o lote 32; Lado Direito: medindo 25,00mts, confrontando com o lote 06, Lado Esquerdo: medindo 25,00mts, confrontando com o lote 04.

Área: 250,00m2

LOTE nº 06 Frente: medindo 10,00mts, confrontando com a Rua Rondonópolis; Fundos: medindo 10,00mts, confrontando com o lote 31; Lado Direito: medindo 25,00mts, confrontando com o lote 07, Lado Esquerdo: medindo 25,00mts, confrontando com o lote 05

Área: 250,00m2

LOTE nº 07: Frente medindo 10,00mts, confrontando com a Rua Rondonópolis; Fundos: medindo 10,00mts, confrontando com o lote 30; Lado Direito: medindo 25,00mts, confrontando com o lote 08; Lado Esquerdo: medindo 25,00mts, confrontando com o lote 06.

Área: 250,00m²

LOTE nº 08: Frente medindo 10,00mts, confrontando com a Rua Rondonópolis; Fundos: medindo 10,00mts, confrontando com o lote 29; Lado Direito: medindo 25,00mts, confrontando com o lote 09; Lado Esquerdo: medindo 25,00mts, confrontando com o lote 07.

Área: 250,00m²

LOTE nº 09: Frente: medindo 10,00mts, confrontando com a Rua Rondonópolis; Fundos: medindo 10,00mts, confrontando com o lote 28; Lado Direito: medindo 25,00mts, confrontando com o lote 10; Lado Esquerdo: medindo 25,00mts, confrontando com o lote 08.

Área: 250,00m²

LOTE nº 10: Frente: medindo 10,00mts, confrontando com a Rua Rondonópolis; Fundos: medindo 10,00mts, confrontando com o lote 27; Lado Direito: medindo 25,00mts, confrontando com o lote 11; Lado Esquerdo: medindo 25,00mts, confrontando com o lote 09.

Área: 250,00m²

LOTE nº 11 Frente: medindo 10,00mts, confrontando com a Rua Rondonópolis; Fundos: medindo 10,00mts, confrontando com o lote 26; Lado Direito: medindo 25,00mts, confrontando com o lote 12; Lado Esquerdo: medindo 25,00mts, confrontando com o lote 10.

Área: 250,00m²

LOTE nº 12: Frente: medindo 10,00mts, confrontando com a Rua Rondonópolis; Fundos: medindo 10,00mts, confrontando com o lote 25; Lado Direito: medindo 25,00mts, confrontando com o lote 13; Lado Esquerdo: medindo 25,00mts, confrontando com o lote 11.

Área: 250,00m²

MATRÍCULA

47 442

FICHA

52

Várzea Grande - Mato Grosso
Livro nº 2 - Registro Geral

LOTE nº 13 Frente medindo 10,00mts, confrontando com a Rua Rondonópolis; Fundos medindo 10,00mts, confrontando com o lote 24; Lado Direito medindo 25,00mts, confrontando com o lote 14, Lado Esquerdo medindo 25,00mts, confrontando com o lote 12.

Área: 250,00m2

LOTE nº 14 Frente medindo 10,00mts, confrontando com a Rua Rondonópolis; Fundos medindo 10,00mts, confrontando com o lote 23; Lado Direito medindo 25,00mts, confrontando com o lote 15; Lado Esquerdo medindo 25,00mts, confrontando com o lote 13.

Área: 250,00m2

LOTE nº 15 Frente medindo 10,00mts, confrontando com a Rua Rondonópolis; Fundos medindo 10,00mts, confrontando com o lote 22, Lado Direito medindo 25,00mts, confrontando com o lote 16; Lado Esquerdo medindo 25,00mts, confrontando com o lote 14

Área: 250,00m2

LOTE nº 16 Frente medindo 10,00mts, confrontando com a Rua Rondonópolis; Fundos medindo 10,00mts, confrontando com o lote 21, Lado Direito medindo 25,00mts, confrontando com o lote 17, Lado Esquerdo medindo 25,00mts, confrontando com o lote 15.

Área: 250,00m2

LOTE nº 17 Frente medindo 10,00mts, confrontando com a Rua Rondonópolis; Fundos medindo 10,00mts, confrontando com o lote 20, Lado Direito medindo 25,00mts, confrontando com o lote 18, Lado Esquerdo medindo 25,00mts, confrontando com o lote 16.

Área: 250,00m2

LOTE nº 18 Frente medindo 10,00mts, confrontando com a Rua Rondonópolis; Fundos medindo 10,00mts, confrontando com o lote 19; Lado Direito medindo 25,00mts, confrontando com a Rua Primavera do Leste, Lado Esquerdo medindo 25,00mts, confrontando com o lote 17.

Área: 250,00m2

LOTE nº 19: Frente: medindo 10,00mts, confrontando com a Rua Barra do Garças; Fundos: medindo 10,00mts, confrontando com o lote 18; Lado Direito: medindo 25,00mts, confrontando com o lote 20; Lado Esquerdo: medindo 25,00mts, confrontando com a Rua Primavera do Leste.

Área: 250,00m²

LOTE nº 20: Frente: medindo 10,00mts, confrontando com a Rua Barra do Garças; Fundos: medindo 10,00mts, confrontando com o lote 17; Lado Direito: medindo 25,00mts, confrontando com o lote 21; Lado Esquerdo: medindo 25,00mts, confrontando com o lote 19.

Área: 250,00m²

LOTE nº 21: Frente: medindo 10,00mts, confrontando com a Rua Barra do Garças; Fundos: medindo 10,00mts, confrontando com o lote 16; Lado Direito: medindo 25,00mts, confrontando com o lote 22; Lado Esquerdo: medindo 25,00mts, confrontando com o lote 20.

Área: 250,00m²

LOTE nº 22: Frente: medindo 10,00mts, confrontando com a Rua Barra do Garças; Fundos: medindo 10,00mts, confrontando com o lote 15; Lado Direito: medindo 25,00mts, confrontando com o lote 23; Lado Esquerdo: medindo 25,00mts, confrontando com o lote 21

Área: 250,00m²

LOTE nº 23: Frente: medindo 10,00mts, confrontando com a Rua Barra do Garças; Fundos: medindo 10,00mts, confrontando com o lote 14; Lado Direito: medindo 25,00mts, confrontando com o lote 24, Lado Esquerdo: medindo 25,00mts, confrontando com o lote 22

Área: 250,00m²

LOTE nº 24: Frente: medindo 10,00mts, confrontando com a Rua Barra do Garças; Fundos: medindo 10,00mts, confrontando com o lote 13; Lado Direito: medindo 25,00mts, confrontando com o lote 25; Lado Esquerdo: medindo 25,00mts, confrontando com o lote 23

Área: 250,00m²

MATRÍCULA

47 442

FICHA

53

Várzea Grande - Mato Grosso
Livro nº 2 - Registro Geral

LOTE nº 25 Frente medindo 10,00mts, confrontando com a Rua Barra do Garças; Fundos: medindo 10,00mts, confrontando com o lote 12; Lado Direito medindo 25,00mts, confrontando com o lote 26, Lado Esquerdo: medindo 25,00mts, confrontando com o lote 24.

Área: 250,00m2

LOTE nº 26: Frente: medindo 10,00mts, confrontando com a Rua Barra do Garças; Fundos medindo 10,00mts, confrontando com o lote 11, Lado Direito: medindo 25,00mts, confrontando com o lote 27, Lado Esquerdo medindo 25,00mts, confrontando com o lote 25.

Área: 250,00m2

LOTE nº 27: Frente medindo 10,00mts, confrontando com a Rua Barra do Garças; Fundos medindo 10,00mts, confrontando com o lote 10, Lado Direito: medindo 25,00mts, confrontando com o lote 28, Lado Esquerdo medindo 25,00mts, confrontando com o lote 26

Área: 250,00m2

LOTE nº 28: Frente. medindo 10,00mts, confrontando com a Rua Barra do Garças; Fundos: medindo 10,00mts, confrontando com o lote 09, Lado Direito medindo 25,00mts, confrontando com o lote 29; Lado Esquerdo medindo 25,00mts, confrontando com o lote 27.

Área: 250,00m2

LOTE nº 29: Frente medindo 10,00mts, confrontando com a Rua Barra do Garças; Fundos medindo 10,00mts, confrontando com o lote 08; Lado Direito: medindo 25,00mts, confrontando com o lote 30; Lado Esquerdo. medindo 25,00mts, confrontando com o lote 28.

Área: 250,00m2

LOTE nº 30: Frente. medindo 10,00mts, confrontando com a Rua Barra do Garças; Fundos: medindo 10,00mts, confrontando com o lote 07; Lado Direito medindo 25,00mts, confrontando com o lote 31; Lado Esquerdo medindo 25,00mts, confrontando com o lote 29

Área: 250,00m2

LOTE nº 31: Frente: medindo 10,00mts, confrontando com a Rua Barra do Garças; Fundos: medindo 10,00mts, confrontando com o lote 06; Lado Direito: medindo 25,00mts, confrontando com o lote 32; Lado Esquerdo: medindo 25,00mts, confrontando com o lote 30.

Área: 250,00m2

LOTE nº 32: Frente: medindo 10,00mts, confrontando com a Rua Barra do Garças; Fundos: medindo 10,00mts, confrontando com o lote 05; Lado Direito: medindo 25,00mts, confrontando com o lote 33; Lado Esquerdo: medindo 25,00mts, confrontando com o lote 31.

Área: 250,00m2

LOTE nº 33: Frente: medindo 10,00mts, confrontando com a Rua Barra do Garças; Fundos: medindo 10,00mts, confrontando com o lote 04; Lado Direito: medindo 25,00mts, confrontando com o lote 34; Lado Esquerdo: medindo 25,00mts, confrontando com o lote 32.

Área: 250,00m2

LOTE nº 34: Frente: medindo 10,00mts, confrontando com a Rua Barra do Garças; Fundos: medindo 10,00mts, confrontando com o lote 03; Lado Direito: medindo 25,00mts, confrontando com o lote 35; Lado Esquerdo: medindo 25,00mts, confrontando com o lote 33.

Área: 250,00m2

LOTE nº 35: Frente: medindo 10,00mts, confrontando com a Rua Barra do Garças; Fundos: medindo 10,00mts, confrontando com o lote 02; Lado Direito: medindo 25,00mts, confrontando com o lote 36; Lado Esquerdo: medindo 25,00mts, confrontando com o lote 34.

Área: 250,00m2

LOTE nº 36: Frente: medindo 10,00mts, confrontando com a Rua Barra do Garças; Fundos: medindo 10,00mts, confrontando com o lote 01; Lado Direito: medindo 25,00mts, confrontando com a Rua Santo Antonio do Leverger; Lado Esquerdo: medindo 25,00mts, confrontando com o lote 35.

Área: 250,00m2

MATRÍCULA

47 442

FICHA

54

Várzea Grande

Livro nº 2

- Mato Grosso

- Registro Geral

QUADRA Nº 23

LOTE nº 01: Frente: medindo 10,00mts, confrontando com a Rua Rondonópolis, Fundos: medindo 10,00mts, confrontando com o lote 36; Lado Direito: medindo 25,00mts, confrontando com o lote 02, Lado Esquerdo: medindo 25,00mts, confrontando com a Rua Primavera do Leste

Área: 250,00m2

LOTE nº 02: Frente: medindo 10,00mts, confrontando com a Rua Rondonópolis; Fundos: medindo 10,00mts, confrontando com o lote 35; Lado Direito: medindo 25,00mts, confrontando com o lote 03; Lado Esquerdo: medindo 25,00mts, confrontando com o lote 01.

Área: 250,00m2

LOTE nº 03: Frente: medindo 10,00mts, confrontando com a Rua Rondonópolis, Fundos: medindo 10,00mts, confrontando com o lote 34, Lado Direito: medindo 25,00mts, confrontando com o lote 04; Lado Esquerdo: medindo 25,00mts, confrontando com o lote 02.

Área: 250,00m2

LOTE nº 04: Frente: medindo 10,00mts, confrontando com a Rua Rondonópolis; Fundos: medindo 10,00mts, confrontando com o lote 33; Lado Direito: medindo 25,00mts, confrontando com o lote 05; Lado Esquerdo: medindo 25,00mts, confrontando com o lote 03

Área: 250,00m2

LOTE nº 05: Frente: medindo 10,00mts, confrontando com a Rua Rondonópolis, Fundos: medindo 10,00mts, confrontando com o lote 32; Lado Direito: medindo 25,00mts, confrontando com o lote 06; Lado Esquerdo: medindo 25,00mts, confrontando com o lote 04

Área: 250,00m2

LOTE nº 06: Frente: medindo 10,00mts, confrontando com a Rua Rondonópolis; Fundos: medindo 10,00mts, confrontando com o lote 31; Lado Direito: medindo 25,00mts, confrontando com o lote 07, Lado Esquerdo: medindo 25,00mts, confrontando com o lote 05

Área: 250,00m2

LOTE nº 07: Frente: medindo 10,00mts, confrontando com a Rua Rondonópolis; Fundos: medindo 10,00mts, confrontando com o lote 30; Lado Direito: medindo 25,00mts, confrontando com o lote 08; Lado Esquerdo: medindo 25,00mts, confrontando com o lote 06.

Área: 250,00m²

LOTE nº 08: Frente: medindo 10,00mts, confrontando com a Rua Rondonópolis; Fundos: medindo 10,00mts, confrontando com o lote 29; Lado Direito: medindo 25,00mts, confrontando com o lote 09; Lado Esquerdo: medindo 25,00mts, confrontando com o lote 07.

Área: 250,00m²

LOTE nº 09: Frente: medindo 10,00mts, confrontando com a Rua Rondonópolis; Fundos: medindo 10,00mts, confrontando com o lote 28; Lado Direito: medindo 25,00mts, confrontando com o lote 10; Lado Esquerdo: medindo 25,00mts, confrontando com o lote 08.

Área: 250,00m²

LOTE nº 10: Frente: medindo 10,00mts, confrontando com a Rua Rondonópolis; Fundos: medindo 10,00mts, confrontando com o lote 27; Lado Direito: medindo 25,00mts, confrontando com o lote 11; Lado Esquerdo: medindo 25,00mts, confrontando com o lote 09.

Área: 250,00m²

LOTE nº 11: Frente: medindo 10,00mts, confrontando com a Rua Rondonópolis; Fundos: medindo 10,00mts, confrontando com o lote 26; Lado Direito: medindo 25,00mts, confrontando com o lote 12; Lado Esquerdo: medindo 25,00mts, confrontando com o lote 10.

Área: 250,00m²

LOTE nº 12: Frente: medindo 10,00mts, confrontando com a Rua Rondonópolis; Fundos: medindo 10,00mts, confrontando com o lote 25; Lado Direito: medindo 25,00mts, confrontando com o lote 13; Lado Esquerdo: medindo 25,00mts, confrontando com o lote 11.

Área: 250,00m²

MATRÍCULA

47 442

FICHA

55

Várzea Grande

Livro nº 2

- Mato Grosso

- Registro Geral

LOTE nº 13: Frente: medindo 10,00mts, confrontando com a Rua Rondonópolis, Fundos medindo 10,00mts, confrontando com o lote 24; Lado Direito: medindo 25,00mts, confrontando com o lote 14, Lado Esquerdo: medindo 25,00mts, confrontando com o lote 12.

Área: 250,00m2

LOTE nº 14: Frente: medindo 10,00mts, confrontando com a Rua Rondonópolis; Fundos: medindo 10,00mts, confrontando com o lote 23, Lado Direito medindo 25,00mts, confrontando com o lote 15, Lado Esquerdo: medindo 25,00mts, confrontando com o lote 13.

Área: 250,00m2

LOTE nº 15: Frente: medindo 10,00mts, confrontando com a Rua Rondonópolis, Fundos: medindo 10,00mts, confrontando com o lote 22, Lado Direito medindo 25,00mts, confrontando com o lote 16; Lado Esquerdo: medindo 25,00mts, confrontando com o lote 14.

Área: 250,00m2

LOTE nº 16: Frente: medindo 10,00mts, confrontando com a Rua Rondonópolis. Fundos: medindo 10,00mts, confrontando com o lote 21, Lado Direito: medindo 25,00mts, confrontando com o lote 17; Lado Esquerdo: medindo 25,00mts, confrontando com o lote 15.

Área: 250,00m2

LOTE nº 17: Frente: medindo 10,00mts, confrontando com a Rua Rondonópolis, Fundos medindo 10,00mts, confrontando com o lote 20, Lado Direito: medindo 25,00mts, confrontando com o lote 18, Lado Esquerdo medindo 25,00mts, confrontando com o lote 16.

Área: 250,00m2

LOTE nº 18: Frente: medindo 10,00mts, confrontando com a Rua Rondonópolis; Fundos: medindo 10,00mts, confrontando com o lote 19, Lado Direito medindo 25,00mts, confrontando com a Rua Paranatinga, Lado Esquerdo: medindo 25,00mts, confrontando com o lote 17

Área: 250,00m2

LOTE nº 19: Frente: medindo 10,00mts, confrontando com a Rua Barra do Garças; Fundos: medindo 10,00mts, confrontando com o lote 18; Lado Direito: medindo 25,00mts, confrontando com o lote 20; Lado Esquerdo: medindo 25,00mts, confrontando com a Rua Paranatinga.

Área: 250,00m²

LOTE nº 20: Frente: medindo 10,00mts, confrontando com a Rua Barra do Garças; Fundos: medindo 10,00mts, confrontando com o lote 17; Lado Direito: medindo 25,00mts, confrontando com o lote 21; Lado Esquerdo: medindo 25,00mts, confrontando com o lote 19.

Área: 250,00m²

LOTE nº 21: Frente: medindo 10,00mts, confrontando com a Rua Barra do Garças; Fundos: medindo 10,00mts, confrontando com o lote 16; Lado Direito: medindo 25,00mts, confrontando com o lote 22; Lado Esquerdo: medindo 25,00mts, confrontando com o lote 20.

Área: 250,00m²

LOTE nº 22: Frente: medindo 10,00mts, confrontando com a Rua Barra do Garças; Fundos: medindo 10,00mts, confrontando com o lote 15; Lado Direito: medindo 25,00mts, confrontando com o lote 23; Lado Esquerdo: medindo 25,00mts, confrontando com o lote 21.

Área: 250,00m²

LOTE nº 23: Frente: medindo 10,00mts, confrontando com a Rua Barra do Garças; Fundos: medindo 10,00mts, confrontando com o lote 14; Lado Direito: medindo 25,00mts, confrontando com o lote 24; Lado Esquerdo: medindo 25,00mts, confrontando com o lote 22.

Área: 250,00m²

LOTE nº 24: Frente: medindo 10,00mts, confrontando com a Rua Barra do Garças; Fundos: medindo 10,00mts, confrontando com o lote 13; Lado Direito: medindo 25,00mts, confrontando com o lote 25; Lado Esquerdo: medindo 25,00mts, confrontando com o lote 23.

Área: 250,00m²

MATRÍCULA

47.442

FICHA

56

Várzea Grande

Livro nº 2

- Mato Grosso

- Registro Geral

LOTE nº 25: Frente: medindo 10,00mts, confrontando com a Rua Barra do Garças; Fundos: medindo 10,00mts, confrontando com o lote 12; Lado Direito: medindo 25,00mts, confrontando com o lote 26; Lado Esquerdo: medindo 25,00mts, confrontando com o lote 24

Área: 250,00m2

LOTE nº 26: Frente: medindo 10,00mts, confrontando com a Rua Barra do Garças; Fundos: medindo 10,00mts, confrontando com o lote 11; Lado Direito: medindo 25,00mts, confrontando com o lote 27; Lado Esquerdo: medindo 25,00mts, confrontando com o lote 25

Área: 250,00m2

LOTE nº 27: Frente: medindo 10,00mts, confrontando com a Rua Barra do Garças; Fundos: medindo 10,00mts, confrontando com o lote 10; Lado Direito: medindo 25,00mts, confrontando com o lote 28; Lado Esquerdo: medindo 25,00mts, confrontando com o lote 26

Área: 250,00m2

LOTE nº 28: Frente: medindo 10,00mts, confrontando com a Rua Barra do Garças; Fundos: medindo 10,00mts, confrontando com o lote 09; Lado Direito: medindo 25,00mts, confrontando com o lote 29; Lado Esquerdo: medindo 25,00mts, confrontando com o lote 27

Área: 250,00m2

LOTE nº 29: Frente: medindo 10,00mts, confrontando com a Rua Barra do Garças; Fundos: medindo 10,00mts, confrontando com o lote 08; Lado Direito: medindo 25,00mts, confrontando com o lote 30; Lado Esquerdo: medindo 25,00mts, confrontando com o lote 28

Área: 250,00m2

LOTE nº 30: Frente: medindo 10,00mts, confrontando com a Rua Barra do Garças; Fundos: medindo 10,00mts, confrontando com o lote 07; Lado Direito: medindo 25,00mts, confrontando com o lote 31; Lado Esquerdo: medindo 25,00mts, confrontando com o lote 29.

Área: 250,00m2

LOTE nº 31: Frente: medindo 10,00mts, confrontando com a Rua Barra do Garças; Fundos: medindo 10,00mts, confrontando com o lote 06; Lado Direito: medindo 25,00mts, confrontando com o lote 32; Lado Esquerdo: medindo 25,00mts, confrontando com o lote 30.

Área: 250,00m2

LOTE nº 32: Frente: medindo 10,00mts, confrontando com a Rua Barra do Garças; Fundos: medindo 10,00mts, confrontando com o lote 05; Lado Direito: medindo 25,00mts, confrontando com o lote 33; Lado Esquerdo: medindo 25,00mts, confrontando com o lote 31.

Área: 250,00m2

LOTE nº 33: Frente: medindo 10,00mts, confrontando com a Rua Barra do Garças; Fundos: medindo 10,00mts, confrontando com o lote 04; Lado Direito: medindo 25,00mts, confrontando com o lote 34; Lado Esquerdo: medindo 25,00mts, confrontando com o lote 32.

Área: 250,00m2

LOTE nº 34: Frente: medindo 10,00mts, confrontando com a Rua Barra do Garças; Fundos: medindo 10,00mts, confrontando com o lote 03; Lado Direito: medindo 25,00mts, confrontando com o lote 35; Lado Esquerdo: medindo 25,00mts, confrontando com o lote 33.

Área: 250,00m2

LOTE nº 35: Frente: medindo 10,00mts, confrontando com a Rua Barra do Garças; Fundos: medindo 10,00mts, confrontando com o lote 02; Lado Direito: medindo 25,00mts, confrontando com o lote 36; Lado Esquerdo: medindo 25,00mts, confrontando com o lote 34.

Área: 250,00m2

LOTE nº 36: Frente: medindo 10,00mts, confrontando com a Rua Barra do Garças; Fundos: medindo 10,00mts, confrontando com o lote 01; Lado Direito: medindo 25,00mts, confrontando com a Rua Primavera do Leste; Lado Esquerdo: medindo 25,00mts, confrontando com o lote 35.

Área: 250,00m2

MATRÍCULA

47.442

FICHA

57

Várzea Grande

Livro nº 2

- Mato Grosso

- Registro Geral

QUADRA Nº 24

CHÁCARA Nº 09. Limites e Confrontações Do marco 1 ao 2 medindo 67,17mts, confrontando com a Rua Paranatinga Do marco 2 ao 3 medindo 148,64mts, confrontando com a Chácara 11. Do marco 3 ao 4. medindo 71,51mts, confrontando com a Chácara 10 Do marco 4 ao 1 medindo 154,94mts, confrontando com a Rua Alta Floresta

Área: 10.508,32m2

CHÁCARA Nº 10: Limites e Confrontações. Do marco 1 ao 2. medindo 43,01mts, confrontando com a Rua Barra do Garças Do marco 2 ao 3. medindo 110,26mts, confrontando com a Rua Juina. Do marco 3 ao 4. medindo 25,06mts, confrontando com a Rua Alta Floresta. Do marco 4 ao 1. medindo 71,51mts, confrontando com a Chácara 09. Do marco 5 ao 1 medindo 40,72mts, confrontando com a Chácara 11.

Área: 3.752,72m2

CHÁCARA Nº 11 Limites e Confrontações: Do marco 1 ao 2: medindo 136,99mts, confrontando com a Rua Barra do Garças. Do marco 2 ao 3: medindo 40,72mts, confrontando com a Chácara 10. Do marco 3 ao 4 medindo 148,64mts, confrontando com a Chácara 09. Do marco 4 ao 1: medindo 43,09mts, confrontando com a Rua Paranatinga

Área: 5.874,87m2

QUADRA Nº 25

LOTE nº 01 Frente medindo 7,56mts, confrontando com a Rua Barra do Garças; Fundos medindo 12,97mts, confrontando com o lote 20, Lado Direito medindo 25,00mts, confrontando com o lote 02; Lado Esquerdo medindo 25,58mts, confrontando com Área Remanescente

Área: 256,62m2

LOTE nº 02: Frente medindo 10,00mts, confrontando com a Rua Barra do Garças; Fundos medindo 10,00mts, confrontando com o lote 19; Lado Direito medindo 25,00mts, confrontando com o lote 03, Lado Esquerdo medindo 25,00mts, confrontando com o lote 01.

Área: 250,00m2

LOTE nº 03: Frente: medindo 10,00mts, confrontando com a Rua Barra do Garças; Fundos: medindo 10,00mts, confrontando com o lote 18; Lado Direito: medindo 25,00mts, confrontando com o lote 04; Lado Esquerdo: medindo 25,00mts, confrontando com o lote 02.

Área: 250,00m2

LOTE nº 04: Frente: medindo 10,00mts, confrontando com a Rua Barra do Garças; Fundos: medindo 10,00mts, confrontando com o lote 17; Lado Direito: medindo 25,00mts, confrontando com o lote 05; Lado Esquerdo: medindo 25,00mts, confrontando com o lote 03.

Área: 250,00m2

LOTE nº 05: Frente: medindo 10,00mts, confrontando com a Rua Barra do Garças; Fundos: medindo 10,00mts, confrontando com o lote 16; Lado Direito: medindo 25,00mts, confrontando com o lote 06; Lado Esquerdo: medindo 25,00mts, confrontando com o lote 04.

Área: 250,00m2

LOTE nº 06: Frente: medindo 10,00mts, confrontando com a Rua Barra do Garças; Fundos: medindo 10,00mts, confrontando com o lote 15; Lado Direito: medindo 25,00mts, confrontando com o lote 07; Lado Esquerdo medindo 25,00mts, confrontando com o lote 05.

Área: 250,00m2

LOTE nº 07: Frente: medindo 10,00mts, confrontando com a Rua Barra do Garças; Fundos: medindo 10,00mts, confrontando com o lote 14; Lado Direito: medindo 25,00mts, confrontando com o lote 08; Lado Esquerdo: medindo 25,00mts, confrontando com o lote 06.

Área: 250,00m2

LOTE nº 08: Frente: medindo 10,00mts, confrontando com a Rua Barra do Garças; Fundos: medindo 10,00mts, confrontando com o lote 13; Lado Direito: medindo 25,00mts, confrontando com o lote 09; Lado Esquerdo: medindo 25,00mts, confrontando com o lote 07

Área: 250,00m2

MATRÍCULA

47.442

FICHA

58

Várzea Grande

Livro nº 2

- Mato Grosso

- Registro Geral

LOTE nº 09: Frente: medindo 10,00mts, confrontando com a Rua Barra do Garças, Fundos: medindo 10,00mts, confrontando com o lote 12; Lado Direito: medindo 25,00mts, confrontando com o lote 10; Lado Esquerdo medindo 25,00mts, confrontando com o lote 08.

Área: 250,00m2

LOTE nº 10: Frente medindo 10,00mts, confrontando com a Rua Barra do Garça; Fundos: medindo 10,00mts, confrontando com o lote 11; Lado Direito medindo 25,00mts, confrontando com a Rua Quatro Marcos, Lado Esquerdo medindo 25,00mts, confrontando com o lote 09.

Área: 250,00m2

LOTE nº 11 Frente: medindo 10,00mts, confrontando com a Rua Sinop; Fundos. medindo 10,00mts, confrontando com o lote 10; Lado Direito medindo 25,00mts, confrontando com o lote 12; Lado Esquerdo. medindo 25,00mts, confrontando com a Rua Quatro Marcos.

Área: 250,00m2

LOTE nº 12 Frente: medindo 10,00mts, confrontando com a Rua Sinop; Fundos. medindo 10,00mts, confrontando com o lote 09; Lado Direito: medindo 25,00mts, confrontando com o lote 13; Lado Esquerdo: medindo 25,00mts, confrontando com o lote 11.

Área: 250,00m2

LOTE nº 13 Frente: medindo 10,00mts, confrontando com a Rua Sinop, Fundos: medindo 10,00mts, confrontando com o lote 08; Lado Direito: medindo 25,00mts, confrontando com o lote 14; Lado Esquerdo medindo 25,00mts, confrontando com o lote 12.

Área: 250,00m2

LOTE nº 14: Frente: medindo 10,00mts, confrontando com a Rua Sinop; Fundos medindo 10,00mts, confrontando com o lote 07, Lado Direito. medindo 25,00mts, confrontando com o lote 15, Lado Esquerdo medindo 25,00mts, confrontando com o lote 13.

Área: 250,00m2

LOTE nº 15: Frente: medindo 10,00mts, confrontando com a Rua Sinop, Fundos: medindo 10,00mts, confrontando com o lote 06; Lado Direito: medindo 25,00mts, confrontando com o lote 16; Lado Esquerdo: medindo 25,00mts, confrontando com o lote 14.

Área: 250,00m2

LOTE nº 16: Frente: medindo 10,00mts, confrontando com a Rua Sinop; Fundos: medindo 10,00mts, confrontando com o lote 05; Lado Direito: medindo 25,00mts, confrontando com o lote 17; Lado Esquerdo: medindo 25,00mts, confrontando com o lote 15.

Área: 250,00m2

LOTE nº 17: Frente: medindo 10,00mts, confrontando com a Rua Sinop; Fundos: medindo 10,00mts, confrontando com o lote 04; Lado Direito: medindo 25,00mts, confrontando com o lote 18; Lado Esquerdo: medindo 25,00mts, confrontando com o lote 16.

Área: 250,00m2

LOTE nº 18: Frente: medindo 10,00mts, confrontando com a Rua Sinop; Fundos: medindo 10,00mts, confrontando com o lote 03; Lado Direito: medindo 25,00mts, confrontando com o lote 19; Lado Esquerdo: medindo 25,00mts, confrontando com o lote 17.

Área: 250,00m2

LOTE nº 19: Frente: medindo 10,00mts, confrontando com a Rua Sinop; Fundos: medindo 10,00mts, confrontando com o lote 02; Lado Direito: medindo 25,00mts, confrontando com o lote 20; Lado Esquerdo: medindo 25,00mts, confrontando com o lote 18.

Área: 250,00m2

LOTE nº 20: Frente: medindo 18,39mts, confrontando com a Rua Sinop; Fundos: medindo 12,97mts, confrontando com o lote 01; Lado Direito: medindo 25,58mts, confrontando com Quem de Direito, Lado Esquerdo: medindo 25,00mts, confrontando com o lote 19.

Área: 333,32m2

MATRÍCULA

47 442

FICHA

59

Várzea Grande

Livro nº 2

Mato Grosso

Registro Geral

QUADRA Nº 26

LOTE nº 01: Frente. medindo 10,00mts, confrontando com a Rua Barra do Garça, Fundos. medindo 10,00mts, confrontando com o lote 28; Lado Direito. medindo 25,00mts, confrontando com o lote 02; Lado Esquerdo. medindo 25,00mts, confrontando com a Rua Quatro Marcos

Área: 250,00m2

LOTE nº 02. Frente: medindo 10,00mts, confrontando com a Rua Barra do Garça; Fundos. medindo 10,00mts, confrontando com o lote 27; Lado Direito: medindo 25,00mts, confrontando com o lote 03; Lado Esquerdo. medindo 25,00mts, confrontando com o lote 01

Área: 250,00m2

LOTE nº 03: Frente: medindo 10,00mts, confrontando com a Rua Barra do Garça; Fundos. medindo 10,00mts, confrontando com o lote 26, Lado Direito: medindo 25,00mts, confrontando com o lote 04; Lado Esquerdo. medindo 25,00mts, confrontando com o lote 02.

Área: 250,00m2

LOTE nº 04: Frente: medindo 10,00mts, confrontando com a Rua Barra do Garça; Fundos. medindo 10,00mts, confrontando com o lote 25; Lado Direito: medindo 25,00mts, confrontando com o lote 05, Lado Esquerdo. medindo 25,00mts, confrontando com o lote 03

Área: 250,00m2

LOTE nº 05: Frente. medindo 10,00mts, confrontando com a Rua Barra do Garça; Fundos: medindo 10,00mts, confrontando com o lote 24, Lado Direito: medindo 25,00mts, confrontando com o lote 06; Lado Esquerdo. medindo 25,00mts, confrontando com o lote 04.

Área: 250,00m2

LOTE nº 06: Frente medindo 10,00mts, confrontando com a Rua Barra do Garça, Fundos: medindo 10,00mts, confrontando com o lote 23; Lado Direito: medindo 25,00mts, confrontando com o lote 07, Lado Esquerdo. medindo 25,00mts, confrontando com o lote 05

Área: 250,00m2

LOTE nº 07: Frente: medindo 10,00mts, confrontando com a Rua Barra do Garça; Fundos: medindo 10,00mts, confrontando com o lote 22; Lado Direito: medindo 25,00mts, confrontando com o lote 08; Lado Esquerdo: medindo 25,00mts, confrontando com o lote 06.

Área: 250,00m2

LOTE nº 08: Frente: medindo 10,00mts, confrontando com a Rua Barra do Garça; Fundos: medindo 10,00mts, confrontando com o lote 21; Lado Direito: medindo 25,00mts, confrontando com o lote 09; Lado Esquerdo: medindo 25,00mts, confrontando com o lote 07.

Área: 250,00m2

LOTE nº 09: Frente: medindo 10,00mts, confrontando com a Rua Barra do Garça; Fundos: medindo 10,00mts, confrontando com o lote 20; Lado Direito: medindo 25,00mts, confrontando com o lote 10; Lado Esquerdo: medindo 25,00mts, confrontando com o lote 08.

Área: 250,00m2

LOTE nº 10: Frente: medindo 10,00mts, confrontando com a Rua Barra do Garça; Fundos: medindo 10,00mts, confrontando com o lote 19; Lado Direito: medindo 25,00mts, confrontando com o lote 11; Lado Esquerdo: medindo 25,00mts, confrontando com o lote 09

Área: 250,00m2

LOTE nº 11: Frente: medindo 10,00mts, confrontando com a Rua Barra do Garça; Fundos: medindo 10,00mts, confrontando com o lote 18; Lado Direito: medindo 25,00mts, confrontando com o lote 12; Lado Esquerdo: medindo 25,00mts, confrontando com o lote 10.

Área: 250,00m2

LOTE nº 12: Frente: medindo 10,00mts, confrontando com a Rua Barra do Garça; Fundos: medindo 10,00mts, confrontando com o lote 17; Lado Direito: medindo 25,00mts, confrontando com o lote 13; Lado Esquerdo: medindo 25,00mts, confrontando com o lote 11.

Área: 250,00m2

MATRÍCULA

47 442

FICHA

60

Várzea Grande

Livro nº 2

- Mato Grosso

- Registro Geral

LOTE nº 13 Frente: medindo 10,00mts, confrontando com a Rua Barra do Garça; Fundos: medindo 10,00mts, confrontando com o lote 16, Lado Direito: medindo 25,00mts, confrontando com o lote 14; Lado Esquerdo: medindo 25,00mts, confrontando com o lote 12

Área: 250,00m2

LOTE nº 14 Frente: medindo 10,00mts, confrontando com a Rua Barra do Garça, Fundos: medindo 10,00mts, confrontando com o lote 15, Lado Direito: medindo 25,00mts, confrontando com a Rua Mirassol do Oeste; Lado Esquerdo: medindo 25,00mts, confrontando com o lote 13.

Área: 250,00m2

LOTE nº 15 Frente: medindo 10,00mts, confrontando com a Rua Sinop, Fundos: medindo 10,00mts, confrontando com o lote 14, Lado Direito: medindo 25,00mts, confrontando com o lote 16; Lado Esquerdo: medindo 25,00mts, confrontando com a Rua Mirassol do Oeste.

Área: 250,00m2

LOTE nº 16 Frente: medindo 10,00mts, confrontando com a Rua Sinop, Fundos: medindo 10,00mts, confrontando com o lote 13; Lado Direito: medindo 25,00mts, confrontando com o lote 17; Lado Esquerdo: medindo 25,00mts, confrontando com o lote 15.

Área: 250,00m2

LOTE nº 17 Frente: medindo 10,00mts, confrontando com a Rua Sinop, Fundos: medindo 10,00mts, confrontando com o lote 12, Lado Direito: medindo 25,00mts, confrontando com o lote 18, Lado Esquerdo: medindo 25,00mts, confrontando com o lote 16.

Área: 250,00m2

LOTE nº 18 Frente: medindo 10,00mts, confrontando com a Rua Sinop, Fundos: medindo 10,00mts, confrontando com o lote 11, Lado Direito: medindo 25,00mts, confrontando com o lote 19; Lado Esquerdo: medindo 25,00mts, confrontando com o lote 17

Área: 250,00m2

LOTE nº 19: Frente: medindo 10,00mts, confrontando com a Rua Sinop; Fundos: medindo 10,00mts, confrontando com o lote 10; Lado Direito: medindo 25,00mts, confrontando com o lote 20; Lado Esquerdo: medindo 25,00mts, confrontando com o lote 18.

Área: 250,00m2

LOTE nº 20: Frente: medindo 10,00mts, confrontando com a Rua Sinop; Fundos: medindo 10,00mts, confrontando com o lote 09; Lado Direito: medindo 25,00mts, confrontando com o lote 21; Lado Esquerdo: medindo 25,00mts, confrontando com o lote 19.

Área: 250,00m2

LOTE nº 21: Frente: medindo 10,00mts, confrontando com a Rua Sinop; Fundos: medindo 10,00mts, confrontando com o lote 08; Lado Direito: medindo 25,00mts, confrontando com o lote 22; Lado Esquerdo: medindo 25,00mts, confrontando com o lote 20.

Área: 250,00m2

LOTE nº 22: Frente: medindo 10,00mts, confrontando com a Rua Sinop; Fundos: medindo 10,00mts, confrontando com o lote 07; Lado Direito: medindo 25,00mts, confrontando com o lote 23; Lado Esquerdo: medindo 25,00mts, confrontando com o lote 21.

Área: 250,00m2

LOTE nº 23: Frente: medindo 10,00mts, confrontando com a Rua Sinop; Fundos: medindo 10,00mts, confrontando com o lote 06; Lado Direito: medindo 25,00mts, confrontando com o lote 24; Lado Esquerdo: medindo 25,00mts, confrontando com o lote 22.

Área: 250,00m2

LOTE nº 24: Frente: medindo 10,00mts, confrontando com a Rua Sinop; Fundos: medindo 10,00mts, confrontando com o lote 05; Lado Direito: medindo 25,00mts, confrontando com o lote 25; Lado Esquerdo: medindo 25,00mts, confrontando com o lote 23.

Área: 250,00m2

MATRÍCULA

47 442

FICHA

61

Várzea Grande

Livro nº 2

- Mato Grosso

- Registro Geral

LOTE nº 25. Frente: medindo 10,00mts, confrontando com a Rua Sinop, Fundos: medindo 10,00mts, confrontando com o lote 04; Lado Direito: medindo 25,00mts, confrontando com o lote 26, Lado Esquerdo medindo 25,00mts, confrontando com o lote 24.

Área: 250,00m2

LOTE nº 26: Frente: medindo 10,00mts, confrontando com a Rua Sinop; Fundos: medindo 10,00mts, confrontando com o lote 03, Lado Direito: medindo 25,00mts, confrontando com o lote 27; Lado Esquerdo: medindo 25,00mts, confrontando com o lote 25

Área: 250,00m2

LOTE nº 27. Frente: medindo 10,00mts, confrontando com a Rua Sinop, Fundos medindo 10,00mts, confrontando com o lote 02; Lado Direito: medindo 25,00mts, confrontando com o lote 28; Lado Esquerdo: medindo 25,00mts, confrontando com o lote 26

Área: 250,00m2

LOTE nº 28: Frente: medindo 10,00mts, confrontando com a Rua Sinop, Fundos: medindo 10,00mts, confrontando com o lote 01; Lado Direito: medindo 25,00mts, confrontando com a Rua Quatro Marcos; Lado Esquerdo: medindo 25,00mts, confrontando com o lote 27

Área: 250,00m2

QUADRA Nº 27

LOTE nº 01: Frente medindo 10,00mts, confrontando com a Rua Barra do Garça; Fundos: medindo 10,00mts, confrontando com o lote 28; Lado Direito: medindo 25,00mts, confrontando com o lote 02, Lado Esquerdo medindo 25,00mts, confrontando com a Rua Mirassol do Oeste.

Área: 250,00m2

LOTE nº 02: Frente: medindo 10,00mts, confrontando com a Rua Barra do Garça; Fundos: medindo 10,00mts, confrontando com o lote 27, Lado Direito: medindo 25,00mts, confrontando com o lote 03; Lado Esquerdo: medindo 25,00mts, confrontando com o lote 01.

Área: 250,00m2

LOTE nº 03: Frente: medindo 10,00mts, confrontando com a Rua Barra do Garça; Fundos: medindo 10,00mts, confrontando com o lote 26; Lado Direito: medindo 25,00mts, confrontando com o lote 04; Lado Esquerdo: medindo 25,00mts, confrontando com o lote 02.

Área: 250,00m2

LOTE nº 04: Frente: medindo 10,00mts, confrontando com a Rua Barra do Garça; Fundos: medindo 10,00mts, confrontando com o lote 25; Lado Direito: medindo 25,00mts, confrontando com o lote 05; Lado Esquerdo: medindo 25,00mts, confrontando com o lote 03

Área: 250,00m2

LOTE nº 05: Frente: medindo 10,00mts, confrontando com a Rua Barra do Garça; Fundos: medindo 10,00mts, confrontando com o lote 24; Lado Direito: medindo 25,00mts, confrontando com o lote 06; Lado Esquerdo: medindo 25,00mts, confrontando com o lote 04.

Área: 250,00m2

LOTE nº 06: Frente: medindo 10,00mts, confrontando com a Rua Barra do Garça; Fundos: medindo 10,00mts, confrontando com o lote 23; Lado Direito: medindo 25,00mts, confrontando com o lote 07; Lado Esquerdo: medindo 25,00mts, confrontando com o lote 05.

Área: 250,00m2

LOTE nº 07: Frente: medindo 10,00mts, confrontando com a Rua Barra do Garça; Fundos: medindo 10,00mts, confrontando com o lote 22; Lado Direito: medindo 25,00mts, confrontando com o lote 08, Lado Esquerdo: medindo 25,00mts, confrontando com o lote 06.

Área: 250,00m2

LOTE nº 08: Frente: medindo 10,00mts, confrontando com a Rua Barra do Garça; Fundos: medindo 10,00mts, confrontando com o lote 21; Lado Direito: medindo 25,00mts, confrontando com o lote 09, Lado Esquerdo: medindo 25,00mts, confrontando com o lote 07

Área: 250,00m2

MATRÍCULA

47.442

FICHA

62

Várzea Grande

Livro nº 2

- Mato Grosso

- Registro Geral

LOTE nº 09: Frente medindo 10,00mts, confrontando com a Rua Barra do Garça, Fundos medindo 10,00mts, confrontando com o lote 20; Lado Direito medindo 25,00mts, confrontando com o lote 10; Lado Esquerdo medindo 25,00mts, confrontando com o lote 08

Área: 250,00m2

LOTE nº 10: Frente: medindo 10,00mts, confrontando com a Rua Barra do Garça; Fundos medindo 10,00mts, confrontando com o lote 19; Lado Direito: medindo 25,00mts, confrontando com o lote 11, Lado Esquerdo: medindo 25,00mts, confrontando com o lote 09.

Área: 250,00m2

LOTE nº 11: Frente medindo 10,00mts, confrontando com a Rua Barra do Garça, Fundos: medindo 10,00mts, confrontando com o lote 18; Lado Direito: medindo 25,00mts, confrontando com o lote 12, Lado Esquerdo: medindo 25,00mts, confrontando com o lote 10.

Área: 250,00m2

LOTE nº 12: Frente medindo 10,00mts, confrontando com a Rua Barra do Garça, Fundos: medindo 10,00mts, confrontando com o lote 17, Lado Direito medindo 25,00mts, confrontando com o lote 13, Lado Esquerdo medindo 25,00mts, confrontando com o lote 11

Área: 250,00m2

LOTE nº 13 Frente: medindo 10,00mts, confrontando com a Rua Barra do Garça, Fundos medindo 10,00mts, confrontando com o lote 16; Lado Direito: medindo 25,00mts, confrontando com o lote 14, Lado Esquerdo: medindo 25,00mts, confrontando com o lote 12.

Área: 250,00m2

LOTE nº 14 Frente medindo 10,00mts, confrontando com a Rua Barra do Garça, Fundos medindo 10,00mts, confrontando com o lote 15, Lado Direito medindo 25,00mts, confrontando com Av. Várzea Grande; Lado Esquerdo medindo 25,00mts, confrontando com o lote 13

Área: 250,00m2

LOTE nº 15: Frente: medindo 10,00mts, confrontando com a Rua Sinop; Fundos: medindo 10,00mts, confrontando com o lote 14; Lado Direito: medindo 25,00mts, confrontando com o lote 16; Lado Esquerdo: medindo 25,00mts, confrontando com Av. Várzea Grande.

Área: 250,00m2

LOTE nº 16: Frente: medindo 10,00mts, confrontando com a Rua Sinop; Fundos: medindo 10,00mts, confrontando com o lote 13; Lado Direito: medindo 25,00mts, confrontando com o lote 17; Lado Esquerdo: medindo 25,00mts, confrontando com o lote 15.

Área: 250,00m2

LOTE nº 17: Frente: medindo 10,00mts, confrontando com a Rua Sinop; Fundos: medindo 10,00mts, confrontando com o lote 12; Lado Direito: medindo 25,00mts, confrontando com o lote 18; Lado Esquerdo: medindo 25,00mts, confrontando com o lote 16.

Área: 250,00m2

LOTE nº 18: Frente: medindo 10,00mts, confrontando com a Rua Sinop; Fundos: medindo 10,00mts, confrontando com o lote 11; Lado Direito: medindo 25,00mts, confrontando com o lote 19; Lado Esquerdo: medindo 25,00mts, confrontando com o lote 17.

Área: 250,00m2

LOTE nº 19: Frente: medindo 10,00mts, confrontando com a Rua Sinop; Fundos: medindo 10,00mts, confrontando com o lote 10; Lado Direito: medindo 25,00mts, confrontando com o lote 20; Lado Esquerdo: medindo 25,00mts, confrontando com o lote 18.

Área: 250,00m2

LOTE nº 20: Frente: medindo 10,00mts, confrontando com a Rua Sinop; Fundos: medindo 10,00mts, confrontando com o lote 09; Lado Direito: medindo 25,00mts, confrontando com o lote 21; Lado Esquerdo: medindo 25,00mts, confrontando com o lote 19.

Área: 250,00m2

MATRÍCULA

47.442

FICHA

63

Várzea Grande

Livro nº 2

- Mato Grosso

- Registro Geral

LOTE nº 21: Frente: medindo 10,00mts, confrontando com a Rua Sinop; Fundos: medindo 10,00mts, confrontando com o lote 08; Lado Direito: medindo 25,00mts, confrontando com o lote 22; Lado Esquerdo: medindo 25,00mts, confrontando com o lote 20.

Área: 250,00m2

LOTE nº 22 Frente: medindo 10,00mts, confrontando com a Rua Sinop; Fundos: medindo 10,00mts, confrontando com o lote 07; Lado Direito: medindo 25,00mts, confrontando com o lote 23; Lado Esquerdo: medindo 25,00mts, confrontando com o lote 21

Área: 250,00m2

LOTE nº 23: Frente: medindo 10,00mts, confrontando com a Rua Sinop; Fundos: medindo 10,00mts, confrontando com o lote 06; Lado Direito: medindo 25,00mts, confrontando com o lote 24; Lado Esquerdo: medindo 25,00mts, confrontando com o lote 22.

Área: 250,00m2

LOTE nº 24 Frente: medindo 10,00mts, confrontando com a Rua Sinop; Fundos: medindo 10,00mts, confrontando com o lote 05; Lado Direito: medindo 25,00mts, confrontando com o lote 25; Lado Esquerdo: medindo 25,00mts, confrontando com o lote 23.

Área: 250,00m2

LOTE nº 25. Frente: medindo 10,00mts, confrontando com a Rua Sinop; Fundos: medindo 10,00mts, confrontando com o lote 04; Lado Direito: medindo 25,00mts, confrontando com o lote 26; Lado Esquerdo: medindo 25,00mts, confrontando com o lote 24.

Área: 250,00m2

LOTE nº 26. Frente: medindo 10,00mts, confrontando com a Rua Sinop; Fundos: medindo 10,00mts, confrontando com o lote 03; Lado Direito: medindo 25,00mts, confrontando com o lote 27; Lado Esquerdo: medindo 25,00mts, confrontando com o lote 25.

Área: 250,00m2

LOTE nº 27: Frente: medindo 10,00mts, confrontando com a Rua Sinop; Fundos: medindo 10,00mts, confrontando com o lote 02; Lado Direito: medindo 25,00mts, confrontando com o lote 28; Lado Esquerdo: medindo 25,00mts, confrontando com o lote 26.

Área: 250,00m2

LOTE nº 28: Frente: medindo 10,00mts, confrontando com a Rua Sinop; Fundos: medindo 10,00mts, confrontando com o lote 01; Lado Direito: medindo 25,00mts, confrontando com a Rua Mirassol do Oeste; Lado Esquerdo: medindo 25,00mts, confrontando com o lote 27.

Área: 250,00m2

QUADRA Nº 28

LOTE nº 01: Frente: medindo 10,00mts, confrontando com a Rua Barra do Garças; Fundos: medindo 10,00mts, confrontando com o lote 36; Lado Direito: medindo 25,00mts, confrontando com o lote 02; Lado Esquerdo: medindo 25,00mts, confrontando com a Av. Varzea Grande.

Área: 250,00m2

LOTE nº 02: Frente: medindo 10,00mts, confrontando com a Rua Barra do Garças; Fundos: medindo 10,00mts, confrontando com o lote 35; Lado Direito: medindo 25,00mts, confrontando com o lote 03; Lado Esquerdo: medindo 25,00mts, confrontando com o lote 01.

Área: 250,00m2

LOTE nº 03: Frente: medindo 10,00mts, confrontando com a Rua Barra do Garças; Fundos: medindo 10,00mts, confrontando com o lote 34; Lado Direito: medindo 25,00mts, confrontando com o lote 04; Lado Esquerdo: medindo 25,00mts, confrontando com o lote 02.

Área: 250,00m2

LOTE nº 04: Frente: medindo 10,00mts, confrontando com a Rua Barra do Garças; Fundos: medindo 10,00mts, confrontando com o lote 33; Lado Direito: medindo 25,00mts, confrontando com o lote 05; Lado Esquerdo: medindo 25,00mts, confrontando com o lote 03.

Área: 250,00m2

MATRÍCULA

47.442

FICHA

64

Várzea Grande - Mato Grosso
Livro nº 2 - Registro Geral

LOTE nº 05: Frente: medindo 10,00mts, confrontando com a Rua Barra do Garças, Fundos medindo 10,00mts, confrontando com o lote 32. Lado Direito medindo 25,00mts, confrontando com o lote 06, Lado Esquerdo medindo 25,00mts, confrontando com o lote 04.

Área: 250,00m2

LOTE nº 06: Frente medindo 10,00mts, confrontando com a Rua Barra do Garças; Fundos medindo 10,00mts, confrontando com o lote 31; Lado Direito medindo 25,00mts, confrontando com o lote 07, Lado Esquerdo medindo 25,00mts, confrontando com o lote 05.

Área: 250,00m2

LOTE nº 07: Frente medindo 10,00mts, confrontando com a Rua Barra do Garças, Fundos medindo 10,00mts, confrontando com o lote 30, Lado Direito medindo 25,00mts, confrontando com o lote 08; Lado Esquerdo medindo 25,00mts, confrontando com o lote 06.

Área: 250,00m2

LOTE nº 08: Frente: medindo 10,00mts, confrontando com a Rua Barra do Garças, Fundos medindo 10,00mts, confrontando com o lote 29; Lado Direito medindo 25,00mts, confrontando com o lote 09, Lado Esquerdo medindo 25,00mts, confrontando com o lote 07.

Área: 250,00m2

LOTE nº 09: Frente medindo 10,00mts, confrontando com a Rua Barra do Garças, Fundos medindo 10,00mts, confrontando com o lote 28, Lado Direito medindo 25,00mts, confrontando com o lote 10; Lado Esquerdo medindo 25,00mts, confrontando com o lote 08.

Área: 250,00m2

LOTE nº 10: Frente medindo 10,00mts, confrontando com a Rua Barra do Garças; Fundos medindo 10,00mts, confrontando com o lote 27, Lado Direito medindo 25,00mts, confrontando com o lote 11; Lado Esquerdo medindo 25,00mts, confrontando com o lote 09.

Área: 250,00m2

LOTE nº 11: Frente: medindo 10,00mts, confrontando com a Rua Barra do Garças; Fundos: medindo 10,00mts, confrontando com o lote 26; Lado Direito: medindo 25,00mts, confrontando com o lote 12; Lado Esquerdo: medindo 25,00mts, confrontando com o lote 10

Área: 250,00m2

LOTE nº 12: Frente: medindo 10,00mts, confrontando com a Rua Barra do Garças; Fundos: medindo 10,00mts, confrontando com o lote 25; Lado Direito: medindo 25,00mts, confrontando com o lote 13; Lado Esquerdo: medindo 25,00mts, confrontando com o lote 11.

Área: 250,00m2

LOTE nº 13: Frente: medindo 10,00mts, confrontando com a Rua Barra do Garças; Fundos: medindo 10,00mts, confrontando com o lote 24; Lado Direito: medindo 25,00mts, confrontando com o lote 14; Lado Esquerdo: medindo 25,00mts, confrontando com o lote 12.

Área: 250,00m2

LOTE nº 14: Frente: medindo 10,00mts, confrontando com a Rua Barra do Garças; Fundos: medindo 10,00mts, confrontando com o lote 23; Lado Direito: medindo 25,00mts, confrontando com o lote 15; Lado Esquerdo: medindo 25,00mts, confrontando com o lote 13.

Área: 250,00m2

LOTE nº 15: Frente: medindo 10,00mts, confrontando com a Rua Barra do Garças; Fundos: medindo 10,00mts, confrontando com o lote 22; Lado Direito: medindo 25,00mts, confrontando com o lote 16; Lado Esquerdo: medindo 25,00mts, confrontando com o lote 14.

Área: 250,00m2

LOTE nº 16: Frente: medindo 10,00mts, confrontando com a Rua Barra do Garças; Fundos: medindo 10,00mts, confrontando com o lote 21; Lado Direito: medindo 25,00mts, confrontando com o lote 17; Lado Esquerdo: medindo 25,00mts, confrontando com o lote 15.

Área: 250,00m2

MATRÍCULA

47 442

FICHA

65

Várzea Grande - Mato Grosso
Livro nº 2 - Registro Geral

LOTE nº 17 Frente medindo 10,00mts, confrontando com a Rua Barra do Garças, Fundos: medindo 10,00mts, confrontando com o lote 20; Lado Direito: medindo 25,00mts, confrontando com o lote 18; Lado Esquerdo: medindo 25,00mts, confrontando com o lote 16

Área: 250,00m2

LOTE nº 18 Frente: medindo 10,00mts, confrontando com a Rua Barra do Garças; Fundos: medindo 10,00mts, confrontando com o lote 19, Lado Direito: medindo 25,00mts, confrontando com a Rua Pontes e Lacerda, Lado Esquerdo: medindo 25,00mts, confrontando com o lote 17

Área: 250,00m2

LOTE nº 19 Frente medindo 10,00mts, confrontando com a Rua Sinop; Fundos: medindo 10,00mts, confrontando com o lote 18; Lado Direito: medindo 25,00mts, confrontando com o lote 20, Lado Esquerdo: medindo 25,00mts, confrontando com a Rua Pontes e Lacerda.

Área: 250,00m2

LOTE nº 20 Frente medindo 10,00mts, confrontando com a Rua Sinop, Fundos medindo 10,00mts, confrontando com o lote 17, Lado Direito: medindo 25,00mts, confrontando com o lote 21; Lado Esquerdo: medindo 25,00mts, confrontando com o lote 19

Área: 250,00m2

LOTE nº 21 Frente: medindo 10,00mts, confrontando com a Rua Sinop; Fundos: medindo 10,00mts, confrontando com o lote 16; Lado Direito: medindo 25,00mts, confrontando com o lote 22; Lado Esquerdo: medindo 25,00mts, confrontando com o lote 20.

Área: 250,00m2

LOTE nº 22 Frente medindo 10,00mts, confrontando com a Rua Sinop, Fundos: medindo 10,00mts, confrontando com o lote 15; Lado Direito: medindo 25,00mts, confrontando com o lote 23; Lado Esquerdo: medindo 25,00mts, confrontando com o lote 21

Área: 250,00m2

LOTE nº 23 Frente: medindo 10,00mts, confrontando com a Rua Sinop, Fundos: medindo 10,00mts, confrontando com o lote 14; Lado Direito: medindo 25,00mts, confrontando com o lote 24; Lado Esquerdo: medindo 25,00mts, confrontando com o lote 22.

Área: 250,00m2

LOTE nº 24 Frente: medindo 10,00mts, confrontando com a Rua Sinop; Fundos: medindo 10,00mts, confrontando com o lote 13; Lado Direito: medindo 25,00mts, confrontando com o lote 25; Lado Esquerdo: medindo 25,00mts, confrontando com o lote 23.

Área: 250,00m2

LOTE nº 25 Frente: medindo 10,00mts, confrontando com a Rua Sinop; Fundos: medindo 10,00mts, confrontando com o lote 12; Lado Direito: medindo 25,00mts, confrontando com o lote 26; Lado Esquerdo: medindo 25,00mts, confrontando com o lote 24.

Área: 250,00m2

LOTE nº 26 Frente: medindo 10,00mts, confrontando com a Rua Sinop; Fundos: medindo 10,00mts, confrontando com o lote 11; Lado Direito: medindo 25,00mts, confrontando com o lote 27; Lado Esquerdo: medindo 25,00mts, confrontando com o lote 25.

Área: 250,00m2

LOTE nº 27 Frente: medindo 10,00mts, confrontando com a Rua Sinop; Fundos: medindo 10,00mts, confrontando com o lote 10; Lado Direito: medindo 25,00mts, confrontando com o lote 28, Lado Esquerdo: medindo 25,00mts, confrontando com o lote 26.

Área: 250,00m2

LOTE nº 28 Frente: medindo 10,00mts, confrontando com a Rua Sinop; Fundos: medindo 10,00mts, confrontando com o lote 09; Lado Direito: medindo 25,00mts, confrontando com o lote 29; Lado Esquerdo: medindo 25,00mts, confrontando com o lote 27.

Área: 250,00m2

MATRÍCULA

47 442

FICHA

66

Várzea Grande - Mato Grosso
Livro nº 2 - Registro Geral

LOTE nº 29: Frente medindo 10,00mts, confrontando com a Rua Sinop; Fundos medindo 10,00mts, confrontando com o lote 08; Lado Direito: medindo 25,00mts, confrontando com o lote 30; Lado Esquerdo: medindo 25,00mts, confrontando com o lote 28

Área: 250,00m2

LOTE nº 30: Frente: medindo 10,00mts, confrontando com a Rua Sinop; Fundos: medindo 10,00mts, confrontando com o lote 07; Lado Direito: medindo 25,00mts, confrontando com o lote 31; Lado Esquerdo: medindo 25,00mts, confrontando com o lote 29.

Área: 250,00m2

LOTE nº 31 Frente medindo 10,00mts, confrontando com a Rua Sinop; Fundos: medindo 10,00mts, confrontando com o lote 06; Lado Direito: medindo 25,00mts, confrontando com o lote 32; Lado Esquerdo medindo 25,00mts, confrontando com o lote 30

Área: 250,00m2

LOTE nº 32 Frente: medindo 10,00mts, confrontando com a Rua Sinop; Fundos: medindo 10,00mts, confrontando com o lote 05; Lado Direito: medindo 25,00mts, confrontando com o lote 33; Lado Esquerdo medindo 25,00mts, confrontando com o lote 31.

Área: 250,00m2

LOTE nº 33: Frente medindo 10,00mts, confrontando com a Rua Sinop; Fundos: medindo 10,00mts, confrontando com o lote 04; Lado Direito: medindo 25,00mts, confrontando com o lote 34; Lado Esquerdo medindo 25,00mts, confrontando com o lote 32

Área: 250,00m2

LOTE nº 34: Frente medindo 10,00mts, confrontando com a Rua Sinop; Fundos: medindo 10,00mts, confrontando com o lote 03; Lado Direito: medindo 25,00mts, confrontando com o lote 35; Lado Esquerdo: medindo 25,00mts, confrontando com o lote 33

Área: 250,00m2

LOTE nº 35: Frente: medindo 10,00mts, confrontando com a Rua Sinop; Fundos: medindo 10,00mts, confrontando com o lote 02; Lado Direito: medindo 25,00mts, confrontando com o lote 36; Lado Esquerdo: medindo 25,00mts, confrontando com o lote 34.

Área: 250,00m2

LOTE nº 36: Frente: medindo 10,00mts, confrontando com a Rua Sinop; Fundos: medindo 10,00mts, confrontando com o lote 01; Lado Direito: medindo 25,00mts, confrontando com a Av. Varzea Grande; Lado Esquerdo: medindo 25,00mts, confrontando com o lote 35.

Área: 250,00m2

QUADRA Nº 29

LOTE nº 01: Frente: medindo 10,00mts, confrontando com a Rua Barra do Garças, Fundos: medindo 10,00mts, confrontando com o lote 36; Lado Direito: medindo 25,00mts, confrontando com o lote 02; Lado Esquerdo: medindo 25,00mts, confrontando com a Rua Pontes e Lacerda.

Área: 250,00m2

LOTE nº 02: Frente: medindo 10,00mts, confrontando com a Rua Barra do Garças; Fundos: medindo 10,00mts, confrontando com o lote 35; Lado Direito: medindo 25,00mts, confrontando com o lote 03, Lado Esquerdo: medindo 25,00mts, confrontando com o lote 01

Área: 250,00m2

LOTE nº 03: Frente: medindo 10,00mts, confrontando com a Rua Barra do Garças; Fundos: medindo 10,00mts, confrontando com o lote 34; Lado Direito: medindo 25,00mts, confrontando com o lote 04, Lado Esquerdo: medindo 25,00mts, confrontando com o lote 02

Área: 250,00m2

LOTE nº 04: Frente: medindo 10,00mts, confrontando com a Rua Barra do Garças; Fundos: medindo 10,00mts, confrontando com o lote 33; Lado Direito: medindo 25,00mts, confrontando com o lote 05; Lado Esquerdo: medindo 25,00mts, confrontando com o lote 03.

Área: 250,00m2

MATRÍCULA

47.442

FICHA

67

Várzea Grande - Mato Grosso
Livro nº 2 - Registro Geral

LOTE nº 05: Frente: medindo 10,00mts, confrontando com a Rua Barra do Garças; Fundos: medindo 10,00mts, confrontando com o lote 32; Lado Direito: medindo 25,00mts, confrontando com o lote 06; Lado Esquerdo: medindo 25,00mts, confrontando com o lote 04.

Área: 250,00m2

LOTE nº 06 Frente medindo 10,00mts, confrontando com a Rua Barra do Garças; Fundos: medindo 10,00mts, confrontando com o lote 31; Lado Direito: medindo 25,00mts, confrontando com o lote 07; Lado Esquerdo: medindo 25,00mts, confrontando com o lote 05.

Área: 250,00m2

LOTE nº 07: Frente: medindo 10,00mts, confrontando com a Rua Barra do Garças, Fundos: medindo 10,00mts, confrontando com o lote 30; Lado Direito medindo 25,00mts, confrontando com o lote 08; Lado Esquerdo medindo 25,00mts, confrontando com o lote 06.

Área: 250,00m2

LOTE nº 08: Frente: medindo 10,00mts, confrontando com a Rua Barra do Garças, Fundos: medindo 10,00mts, confrontando com o lote 29, Lado Direito: medindo 25,00mts, confrontando com o lote 09; Lado Esquerdo medindo 25,00mts, confrontando com o lote 07

Área: 250,00m2

LOTE nº 09 Frente: medindo 10,00mts, confrontando com a Rua Barra do Garças; Fundos: medindo 10,00mts, confrontando com o lote 28; Lado Direito: medindo 25,00mts, confrontando com o lote 10; Lado Esquerdo medindo 25,00mts, confrontando com o lote 08.

Área: 250,00m2

LOTE nº 10: Frente: medindo 10,00mts, confrontando com a Rua Barra do Garças, Fundos: medindo 10,00mts, confrontando com o lote 27; Lado Direito: medindo 25,00mts, confrontando com o lote 11, Lado Esquerdo medindo 25,00mts, confrontando com o lote 09.

Área: 250,00m2

LOTE nº 11: Frente: medindo 10,00mts, confrontando com a Rua Barra do Garças; Fundos: medindo 10,00mts, confrontando com o lote 26; Lado Direito: medindo 25,00mts, confrontando com o lote 12, Lado Esquerdo: medindo 25,00mts, confrontando com o lote 10.

Área: 250,00m2

LOTE nº 12: Frente: medindo 10,00mts, confrontando com a Rua Barra do Garças; Fundos: medindo 10,00mts, confrontando com o lote 25; Lado Direito: medindo 25,00mts, confrontando com o lote 13, Lado Esquerdo: medindo 25,00mts, confrontando com o lote 11

Área: 250,00m2

LOTE nº 13: Frente: medindo 10,00mts, confrontando com a Rua Barra do Garças; Fundos: medindo 10,00mts, confrontando com o lote 24; Lado Direito: medindo 25,00mts, confrontando com o lote 14; Lado Esquerdo: medindo 25,00mts, confrontando com o lote 12.

Área: 250,00m2

LOTE nº 14 Frente: medindo 10,00mts, confrontando com a Rua Barra do Garças; Fundos: medindo 10,00mts, confrontando com o lote 23; Lado Direito: medindo 25,00mts, confrontando com o lote 15; Lado Esquerdo: medindo 25,00mts, confrontando com o lote 13.

Área: 250,00m2

LOTE nº 15: Frente: medindo 10,00mts, confrontando com a Rua Barra do Garças; Fundos: medindo 10,00mts, confrontando com o lote 22; Lado Direito: medindo 25,00mts, confrontando com o lote 16; Lado Esquerdo: medindo 25,00mts, confrontando com o lote 14.

Área: 250,00m2

LOTE nº 16: Frente: medindo 10,00mts, confrontando com a Rua Barra do Garças; Fundos: medindo 10,00mts, confrontando com o lote 21, Lado Direito: medindo 25,00mts, confrontando com o lote 17; Lado Esquerdo: medindo 25,00mts, confrontando com o lote 15.

Área: 250,00m2

MATRÍCULA

47.442

FICHA

68

Várzea Grande - Mato Grosso
Livro nº 2 - Registro Geral

LOTE nº 17: Frente: medindo 10,00mts, confrontando com a Rua Barra do Garças, Fundos: medindo 10,00mts, confrontando com o lote 20; Lado Direito: medindo 25,00mts, confrontando com o lote 18; Lado Esquerdo: medindo 25,00mts, confrontando com o lote 16.

Área: 250,00m2

LOTE nº 18: Frente: medindo 10,00mts, confrontando com a Rua Barra do Garças; Fundos: medindo 10,00mts, confrontando com o lote 19, Lado Direito: medindo 25,00mts, confrontando com a Rua Santo Antonio do Leverger, Lado Esquerdo medindo 25,00mts, confrontando com o lote 17.

Área: 250,00m2

LOTE nº 19: Frente: medindo 10,00mts, confrontando com a Rua Sinop; Fundos medindo 10,00mts, confrontando com o lote 18, Lado Direito: medindo 25,00mts, confrontando com o lote 20; Lado Esquerdo medindo 25,00mts, confrontando com a Rua Santo Antonio do Leverger.

Área: 250,00m2

LOTE nº 20: Frente medindo 10,00mts, confrontando com a Rua Sinop, Fundos medindo 10,00mts, confrontando com o lote 17, Lado Direito: medindo 25,00mts, confrontando com o lote 21; Lado Esquerdo: medindo 25,00mts, confrontando com o lote 19.

Área: 250,00m2

LOTE nº 21: Frente: medindo 10,00mts, confrontando com a Rua Sinop, Fundos: medindo 10,00mts, confrontando com o lote 16, Lado Direito: medindo 25,00mts, confrontando com o lote 22; Lado Esquerdo: medindo 25,00mts, confrontando com o lote 20.

Área: 250,00m2

LOTE nº 22: Frente medindo 10,00mts, confrontando com a Rua Sinop; Fundos: medindo 10,00mts, confrontando com o lote 15; Lado Direito: medindo 25,00mts, confrontando com o lote 23; Lado Esquerdo: medindo 25,00mts, confrontando com o lote 21

Área: 250,00m2

LOTE nº 23: Frente: medindo 10,00mts, confrontando com a Rua Sinop; Fundos: medindo 10,00mts, confrontando com o lote 14; Lado Direito: medindo 25,00mts, confrontando com o lote 24; Lado Esquerdo: medindo 25,00mts, confrontando com o lote 22.

Área: 250,00m2

LOTE nº 24: Frente: medindo 10,00mts, confrontando com a Rua Sinop; Fundos: medindo 10,00mts, confrontando com o lote 13; Lado Direito: medindo 25,00mts, confrontando com o lote 25; Lado Esquerdo: medindo 25,00mts, confrontando com o lote 23

Área: 250,00m2

LOTE nº 25: Frente: medindo 10,00mts, confrontando com a Rua Sinop; Fundos: medindo 10,00mts, confrontando com o lote 12; Lado Direito: medindo 25,00mts, confrontando com o lote 26; Lado Esquerdo: medindo 25,00mts, confrontando com o lote 24.

Área: 250,00m2

LOTE nº 26: Frente: medindo 10,00mts, confrontando com a Rua Sinop; Fundos: medindo 10,00mts, confrontando com o lote 11; Lado Direito: medindo 25,00mts, confrontando com o lote 27; Lado Esquerdo: medindo 25,00mts, confrontando com o lote 25.

Área: 250,00m2

LOTE nº 27: Frente: medindo 10,00mts, confrontando com a Rua Sinop; Fundos: medindo 10,00mts, confrontando com o lote 10; Lado Direito: medindo 25,00mts, confrontando com o lote 28, Lado Esquerdo: medindo 25,00mts, confrontando com o lote 26.

Área: 250,00m2

LOTE nº 28: Frente: medindo 11,50mts, confrontando com a Rua Sinop; Fundos: medindo 11,50mts, confrontando com o lote 09; Lado Direito: medindo 25,00mts, confrontando com o lote 29, Lado Esquerdo: medindo 25,00mts, confrontando com o lote 27.

Área: 287,50m2

MATRÍCULA

47 442

FICHA

69

Várzea Grande

- Mato Grosso

Livro nº 2

- Registro Geral

LOTE nº 29: Frente: medindo 9,50mts, confrontando com a Rua Sinop, Fundos: medindo 9,50mts, confrontando com o lote 08; Lado Direito: medindo 25,00mts, confrontando com o lote 30, Lado Esquerdo: medindo 25,00mts, confrontando com o lote 28.

Área: 237,50m2

LOTE nº 30: Frente: medindo 10,00mts, confrontando com a Rua Sinop, Fundos: medindo 10,00mts, confrontando com o lote 07, Lado Direito: medindo 25,00mts, confrontando com o lote 31, Lado Esquerdo: medindo 25,00mts, confrontando com o lote 29

Área: 250,00m2

LOTE nº 31: Frente: medindo 10,00mts, confrontando com a Rua Sinop, Fundos: medindo 10,00mts, confrontando com o lote 06; Lado Direito: medindo 25,00mts, confrontando com o lote 32; Lado Esquerdo: medindo 25,00mts, confrontando com o lote 30.

Área: 250,00m2

LOTE nº 32: Frente: medindo 10,00mts, confrontando com a Rua Sinop, Fundos: medindo 10,00mts, confrontando com o lote 05; Lado Direito: medindo 25,00mts, confrontando com o lote 33; Lado Esquerdo: medindo 25,00mts, confrontando com o lote 31.

Área: 250,00m2

LOTE nº 33: Frente: medindo 10,00mts, confrontando com a Rua Sinop, Fundos: medindo 10,00mts, confrontando com o lote 04; Lado Direito: medindo 25,00mts, confrontando com o lote 34, Lado Esquerdo: medindo 25,00mts, confrontando com o lote 32.

Área: 250,00m2

LOTE nº 34: Frente: medindo 10,00mts, confrontando com a Rua Sinop, Fundos: medindo 10,00mts, confrontando com o lote 03, Lado Direito: medindo 25,00mts, confrontando com o lote 35; Lado Esquerdo: medindo 25,00mts, confrontando com o lote 33

Área: 250,00m2

LOTE nº 35: Frente: medindo 10,00mts, confrontando com a Rua Sinop; Fundos: medindo 10,00mts, confrontando com o lote 02; Lado Direito: medindo 25,00mts, confrontando com o lote 36; Lado Esquerdo: medindo 25,00mts, confrontando com o lote 34.

Área: 250,00m2

LOTE nº 36: Frente: medindo 10,00mts, confrontando com a Rua Sinop; Fundos: medindo 10,00mts, confrontando com o lote 01; Lado Direito: medindo 25,00mts, confrontando com a Rua Pontes e Lacerda; Lado Esquerdo: medindo 25,00mts, confrontando com o lote 35.

Área: 250,00m2

QUADRA Nº 30

LOTE nº 01: Frente: medindo 10,00mts, confrontando com a Rua Barra do Garça; Fundos: medindo 10,00mts, confrontando com o lote 36; Lado Direito: medindo 25,00mts, confrontando com o lote 02; Lado Esquerdo: medindo 25,00mts, confrontando com a Rua Santo Antonio do Leverger.

Área: 250,00m2

LOTE nº 02: Frente: medindo 10,00mts, confrontando com a Rua Barra do Garça; Fundos: medindo 10,00mts, confrontando com o lote 35; Lado Direito: medindo 25,00mts, confrontando com o lote 03; Lado Esquerdo: medindo 25,00mts, confrontando com o lote 01.

Área: 250,00m2

LOTE nº 03: Frente: medindo 10,00mts, confrontando com a Rua Barra do Garça; Fundos: medindo 10,00mts, confrontando com o lote 34; Lado Direito: medindo 25,00mts, confrontando com o lote 04; Lado Esquerdo: medindo 25,00mts, confrontando com o lote 02.

Área: 250,00m2

LOTE nº 04: Frente: medindo 10,00mts, confrontando com a Rua Barra do Garça; Fundos: medindo 10,00mts, confrontando com o lote 33; Lado Direito: medindo 25,00mts, confrontando com o lote 05; Lado Esquerdo: medindo 25,00mts, confrontando com o lote 03.

Área: 250,00m2

MATRÍCULA

47.442

FICHA

70

Várzea Grande - Mato Grosso
Livro nº 2 - Registro Geral

LOTE nº 05 Frente medindo 10,00mts, confrontando com a Rua Barra do Garça; Fundos: medindo 10,00mts, confrontando com o lote 32; Lado Direito medindo 25,00mts, confrontando com o lote 06; Lado Esquerdo medindo 25,00mts, confrontando com o lote 04.

Área: 250,00m2

LOTE nº 06 Frente medindo 10,00mts, confrontando com a Rua Barra do Garça; Fundos: medindo 10,00mts, confrontando com o lote 31; Lado Direito: medindo 25,00mts, confrontando com o lote 07; Lado Esquerdo medindo 25,00mts, confrontando com o lote 05.

Área: 250,00m2

LOTE nº 07 Frente medindo 10,00mts, confrontando com a Rua Barra do Garça; Fundos: medindo 10,00mts, confrontando com o lote 30; Lado Direito medindo 25,00mts, confrontando com o lote 08; Lado Esquerdo medindo 25,00mts, confrontando com o lote 06.

Área: 250,00m2

LOTE nº 08 Frente: medindo 10,00mts, confrontando com a Rua Barra do Garça; Fundos: medindo 10,00mts, confrontando com o lote 29; Lado Direito medindo 25,00mts, confrontando com o lote 09; Lado Esquerdo medindo 25,00mts, confrontando com o lote 07

Área: 250,00m2

LOTE nº 09 Frente medindo 10,00mts, confrontando com a Rua Barra do Garça; Fundos: medindo 10,00mts, confrontando com o lote 28; Lado Direito medindo 25,00mts, confrontando com o lote 10; Lado Esquerdo medindo 25,00mts, confrontando com o lote 08.

Área: 250,00m2

LOTE nº 10 Frente: medindo 10,00mts, confrontando com a Rua Barra do Garça; Fundos medindo 10,00mts, confrontando com o lote 27; Lado Direito: medindo 25,00mts, confrontando com o lote 11; Lado Esquerdo medindo 25,00mts, confrontando com o lote 09.

Área: 250,00m2

LOTE nº 11: Frente: medindo 10,00mts, confrontando com a Rua Barra do Garça; Fundos: medindo 10,00mts, confrontando com o lote 26; Lado Direito: medindo 25,00mts, confrontando com o lote 12; Lado Esquerdo: medindo 25,00mts, confrontando com o lote 10.

Área: 250,00m2

LOTE nº 12: Frente: medindo 10,00mts, confrontando com a Rua Barra do Garça; Fundos: medindo 10,00mts, confrontando com o lote 25; Lado Direito: medindo 25,00mts, confrontando com o lote 13; Lado Esquerdo: medindo 25,00mts, confrontando com o lote 11.

Área: 250,00m2

LOTE nº 13: Frente: medindo 10,00mts, confrontando com a Rua Barra do Garça; Fundos: medindo 10,00mts, confrontando com o lote 24; Lado Direito: medindo 25,00mts, confrontando com o lote 14; Lado Esquerdo: medindo 25,00mts, confrontando com o lote 12..

Área: 250,00m2

LOTE nº 14: Frente: medindo 10,00mts, confrontando com a Rua Barra do Garça; Fundos: medindo 10,00mts, confrontando com o lote 23; Lado Direito: medindo 25,00mts, confrontando com o lote 15; Lado Esquerdo: medindo 25,00mts, confrontando com o lote 13.

Área: 250,00m2

LOTE nº 15: Frente: medindo 10,00mts, confrontando com a Rua Barra do Garça; Fundos: medindo 10,00mts, confrontando com o lote 22; Lado Direito: medindo 25,00mts, confrontando com o lote 16; Lado Esquerdo: medindo 25,00mts, confrontando com o lote 14.

Área: 250,00m2

LOTE nº 16: Frente: medindo 10,00mts, confrontando com a Rua Barra do Garça; Fundos: medindo 10,00mts, confrontando com o lote 21; Lado Direito: medindo 25,00mts, confrontando com o lote 17; Lado Esquerdo: medindo 25,00mts, confrontando com o lote 15.

Área: 250,00m2

MATRÍCULA

47 442

FICHA

72

Várzea Grande - Mato Grosso
Livro nº 2 - Registro Geral

LOTE nº 29: Frente: medindo 10,00mts, confrontando com a Rua Sinop, Fundos: medindo 10,00mts, confrontando com o lote 08, Lado Direito: medindo 25,00mts, confrontando com o lote 30, Lado Esquerdo: medindo 25,00mts, confrontando com o lote 28

Área: 250,00m2

LOTE nº 30: Frente: medindo 10,00mts, confrontando com a Rua Sinop; Fundos: medindo 10,00mts, confrontando com o lote 07, Lado Direito: medindo 25,00mts, confrontando com o lote 31, Lado Esquerdo: medindo 25,00mts, confrontando com o lote 29.

Área: 250,00m2

LOTE nº 31 Frente: medindo 10,00mts, confrontando com a Rua Sinop, Fundos: medindo 10,00mts, confrontando com o lote 06, Lado Direito: medindo 25,00mts, confrontando com o lote 32, Lado Esquerdo: medindo 25,00mts, confrontando com o lote 30

Área: 250,00m2

LOTE nº 32 Frente: medindo 10,00mts, confrontando com a Rua Sinop, Fundos: medindo 10,00mts, confrontando com o lote 05, Lado Direito: medindo 25,00mts, confrontando com o lote 33, Lado Esquerdo: medindo 25,00mts, confrontando com o lote 31

Área: 250,00m2

LOTE nº 33 Frente: medindo 10,00mts, confrontando com a Rua Sinop, Fundos: medindo 10,00mts, confrontando com o lote 04; Lado Direito: medindo 25,00mts, confrontando com o lote 34, Lado Esquerdo: medindo 25,00mts, confrontando com o lote 32.

Área: 250,00m2

LOTE nº 34. Frente: medindo 10,00mts, confrontando com a Rua Sinop; Fundos: medindo 10,00mts, confrontando com o lote 03; Lado Direito: medindo 25,00mts, confrontando com o lote 35, Lado Esquerdo: medindo 25,00mts, confrontando com o lote 33.

Área: 250,00m2

LOTE nº 35: Frente: medindo 10,00mts, confrontando com a Rua Sinop, Fundos: medindo 10,00mts, confrontando com o lote 02; Lado Direito: medindo 25,00mts, confrontando com o lote 36; Lado Esquerdo: medindo 25,00mts, confrontando com o lote 34.

Área: 250,00m2

LOTE nº 36: Frente: medindo 10,00mts, confrontando com a Rua Sinop; Fundos: medindo 10,00mts, confrontando com o lote 01; Lado Direito: medindo 25,00mts, confrontando com a Rua Santo Antonio do Leverger; Lado Esquerdo: medindo 25,00mts, confrontando com o lote 35.

Área: 250,00m2

QUADRA Nº 31

LOTE nº 01: Frente: medindo 10,00mts, confrontando com a Rua Barra do Garças; Fundos: medindo 10,00mts, confrontando com o lote 36; Lado Direito: medindo 25,00mts, confrontando com o lote 02; Lado Esquerdo: medindo 25,00mts, confrontando com a Rua Primavera do Leste.

Área: 250,00m2

LOTE nº 02: Frente: medindo 10,00mts, confrontando com a Rua Barra do Garças; Fundos: medindo 10,00mts, confrontando com o lote 35; Lado Direito: medindo 25,00mts, confrontando com o lote 03; Lado Esquerdo: medindo 25,00mts, confrontando com o lote 01.

Área: 250,00m2

LOTE nº 03: Frente: medindo 10,00mts, confrontando com a Rua Barra do Garças; Fundos: medindo 10,00mts, confrontando com o lote 34; Lado Direito: medindo 25,00mts, confrontando com o lote 04; Lado Esquerdo: medindo 25,00mts, confrontando com o lote 02

Área: 250,00m2

LOTE nº 04: Frente: medindo 10,00mts, confrontando com a Rua Barra do Garças; Fundos: medindo 10,00mts, confrontando com o lote 33; Lado Direito: medindo 25,00mts, confrontando com o lote 05; Lado Esquerdo: medindo 25,00mts, confrontando com o lote 03.

Área: 250,00m2

MATRÍCULA

47 442

FICHA

73

Várzea Grande - Mato Grosso
Livro nº 2 - Registro Geral

LOTE nº 05: Frente: medindo 10,00mts, confrontando com a Rua Barra do Garças, Fundos: medindo 10,00mts, confrontando com o lote 32; Lado Direito: medindo 25,00mts, confrontando com o lote 06, Lado Esquerdo: medindo 25,00mts, confrontando com o lote 04

Área: 250,00m2

LOTE nº 06: Frente: medindo 10,00mts, confrontando com a Rua Barra do Garças; Fundos: medindo 10,00mts, confrontando com o lote 31, Lado Direito: medindo 25,00mts, confrontando com o lote 07; Lado Esquerdo: medindo 25,00mts, confrontando com o lote 05

Área: 250,00m2

LOTE nº 07: Frente: medindo 10,00mts, confrontando com a Rua Barra do Garças; Fundos: medindo 10,00mts, confrontando com o lote 30, Lado Direito: medindo 25,00mts, confrontando com o lote 08; Lado Esquerdo: medindo 25,00mts, confrontando com o lote 06

Área: 250,00m2

LOTE nº 08: Frente: medindo 10,00mts, confrontando com a Rua Barra do Garças, Fundos: medindo 10,00mts, confrontando com o lote 29; Lado Direito: medindo 25,00mts, confrontando com o lote 09, Lado Esquerdo: medindo 25,00mts, confrontando com o lote 07

Área: 250,00m2

LOTE nº 09: Frente: medindo 10,00mts, confrontando com a Rua Barra do Garças; Fundos: medindo 10,00mts, confrontando com o lote 28; Lado Direito: medindo 25,00mts, confrontando com o lote 10; Lado Esquerdo: medindo 25,00mts, confrontando com o lote 08

Área: 250,00m2

LOTE nº 10: Frente: medindo 10,00mts, confrontando com a Rua Barra do Garças; Fundos: medindo 10,00mts, confrontando com o lote 27; Lado Direito: medindo 25,00mts, confrontando com o lote 11; Lado Esquerdo: medindo 25,00mts, confrontando com o lote 09.

Área: 250,00m2

LOTE nº 11: Frente: medindo 10,00mts, confrontando com a Rua Barra do Garças; Fundos: medindo 10,00mts, confrontando com o lote 26; Lado Direito: medindo 25,00mts, confrontando com o lote 12; Lado Esquerdo: medindo 25,00mts, confrontando com o lote 10.

Área: 250,00m2

LOTE nº 12: Frente: medindo 10,00mts, confrontando com a Rua Barra do Garças; Fundos: medindo 10,00mts, confrontando com o lote 25; Lado Direito: medindo 25,00mts, confrontando com o lote 13; Lado Esquerdo: medindo 25,00mts, confrontando com o lote 11.

Área: 250,00m2

LOTE nº 13: Frente: medindo 10,00mts, confrontando com a Rua Barra do Garças; Fundos: medindo 10,00mts, confrontando com o lote 24; Lado Direito: medindo 25,00mts, confrontando com o lote 14; Lado Esquerdo: medindo 25,00mts, confrontando com o lote 12.

Área: 250,00m2

LOTE nº 14: Frente: medindo 10,00mts, confrontando com a Rua Barra do Garças; Fundos: medindo 10,00mts, confrontando com o lote 23; Lado Direito: medindo 25,00mts, confrontando com o lote 15; Lado Esquerdo: medindo 25,00mts, confrontando com o lote 13.

Área: 250,00m2

LOTE nº 15: Frente: medindo 10,00mts, confrontando com a Rua Barra do Garças; Fundos: medindo 10,00mts, confrontando com o lote 22; Lado Direito: medindo 25,00mts, confrontando com o lote 16; Lado Esquerdo: medindo 25,00mts, confrontando com o lote 14.

Área: 250,00m2

LOTE nº 16: Frente: medindo 10,00mts, confrontando com a Rua Barra do Garças; Fundos: medindo 10,00mts, confrontando com o lote 21; Lado Direito: medindo 25,00mts, confrontando com o lote 17; Lado Esquerdo: medindo 25,00mts, confrontando com o lote 15.

Área: 250,00m2

MATRÍCULA

47 442

FICHA

74

Várzea Grande - Mato Grosso
Livro nº 2 - Registro Geral

LOTE nº 17: Frente: medindo 10,00mts, confrontando com a Rua Barra do Garças. Fundos medindo 10,00mts, confrontando com o lote 20; Lado Direito: medindo 25,00mts, confrontando com o lote 18; Lado Esquerdo: medindo 25,00mts, confrontando com o lote 16

Área: 250,00m2

LOTE nº 18: Frente medindo 10,00mts, confrontando com a Rua Barra do Garças. Fundos: medindo 10,00mts, confrontando com o lote 19; Lado Direito: medindo 25,00mts, confrontando com a Rua Paranatinga; Lado Esquerdo medindo 25,00mts, confrontando com o lote 17

Área: 250,00m2

LOTE nº 19: Frente: medindo 10,00mts, confrontando com a Rua Sinop; Fundos medindo 10,00mts, confrontando com o lote 18; Lado Direito medindo 25,00mts, confrontando com o lote 20, Lado Esquerdo medindo 25,00mts, confrontando com a Rua Paranatinga.

Área: 250,00m2

LOTE nº 20: Frente medindo 10,00mts, confrontando com a Rua Sinop, Fundos medindo 10,00mts, confrontando com o lote 17; Lado Direito medindo 25,00mts, confrontando com o lote 21, Lado Esquerdo medindo 25,00mts, confrontando com o lote 19

Área: 250,00m2

LOTE nº 21 Frente medindo 10,00mts, confrontando com a Rua Sinop; Fundos medindo 10,00mts, confrontando com o lote 16; Lado Direito: medindo 25,00mts, confrontando com o lote 22, Lado Esquerdo medindo 25,00mts, confrontando com o lote 20.

Área: 250,00m2

LOTE nº 22: Frente medindo 10,00mts, confrontando com a Rua Sinop; Fundos medindo 10,00mts, confrontando com o lote 15; Lado Direito medindo 25,00mts, confrontando com o lote 23, Lado Esquerdo medindo 25,00mts, confrontando com o lote 21.

Área: 250,00m2

LOTE nº 23: Frente: medindo 10,00mts, confrontando com a Rua Sinop; Fundos: medindo 10,00mts, confrontando com o lote 14; Lado Direito: medindo 25,00mts, confrontando com o lote 24; Lado Esquerdo: medindo 25,00mts, confrontando com o lote 22.

Área: 250,00m2

LOTE nº 24: Frente: medindo 10,00mts, confrontando com a Rua Sinop; Fundos: medindo 10,00mts, confrontando com o lote 13; Lado Direito: medindo 25,00mts, confrontando com o lote 25; Lado Esquerdo: medindo 25,00mts, confrontando com o lote 23.

Área: 250,00m2

LOTE nº 25: Frente: medindo 10,00mts, confrontando com a Rua Sinop; Fundos: medindo 10,00mts, confrontando com o lote 12; Lado Direito: medindo 25,00mts, confrontando com o lote 26; Lado Esquerdo: medindo 25,00mts, confrontando com o lote 24.

Área: 250,00m2

LOTE nº 26: Frente: medindo 10,00mts, confrontando com a Rua Sinop; Fundos: medindo 10,00mts, confrontando com o lote 11; Lado Direito: medindo 25,00mts, confrontando com o lote 27; Lado Esquerdo: medindo 25,00mts, confrontando com o lote 25.

Área: 250,00m2

LOTE nº 27: Frente: medindo 10,00mts, confrontando com a Rua Sinop; Fundos: medindo 10,00mts, confrontando com o lote 10; Lado Direito: medindo 25,00mts, confrontando com o lote 28; Lado Esquerdo: medindo 25,00mts, confrontando com o lote 26.

Área: 250,00m2

LOTE nº 28: Frente: medindo 10,00mts, confrontando com a Rua Sinop; Fundos: medindo 10,00mts, confrontando com o lote 09; Lado Direito: medindo 25,00mts, confrontando com o lote 29; Lado Esquerdo: medindo 25,00mts, confrontando com o lote 27.

Área: 250,00m2

MATRÍCULA

47 442

FICHA

75

Várzea Grande

Livro nº 2

Mato Grosso

Registro Geral

LOTE nº 29: Frente medindo 10,00mts, confrontando com a Rua Sinop, Fundos medindo 10,00mts, confrontando com o lote 08, Lado Direito medindo 25,00mts, confrontando com o lote 30, Lado Esquerdo medindo 25,00mts, confrontando com o lote 28

Área: 250,00m2

LOTE nº 30: Frente: medindo 10,00mts, confrontando com a Rua Sinop; Fundos medindo 10,00mts, confrontando com o lote 07; Lado Direito: medindo 25,00mts, confrontando com o lote 31; Lado Esquerdo: medindo 25,00mts, confrontando com o lote 29

Área: 250,00m2

LOTE nº 31: Frente: medindo 10,00mts, confrontando com a Rua Sinop, Fundos medindo 10,00mts, confrontando com o lote 06; Lado Direito: medindo 25,00mts, confrontando com o lote 32; Lado Esquerdo: medindo 25,00mts, confrontando com o lote 30.

Área: 250,00m2

LOTE nº 32: Frente: medindo 10,00mts, confrontando com a Rua Sinop, Fundos medindo 10,00mts, confrontando com o lote 05, Lado Direito: medindo 25,00mts, confrontando com o lote 33; Lado Esquerdo: medindo 25,00mts, confrontando com o lote 31.

Área: 250,00m2

LOTE nº 33: Frente medindo 10,00mts, confrontando com a Rua Sinop; Fundos medindo 10,00mts, confrontando com o lote 04, Lado Direito medindo 25,00mts, confrontando com o lote 34; Lado Esquerdo: medindo 25,00mts, confrontando com o lote 32.

Área: 250,00m2

LOTE nº 34: Frente: medindo 10,00mts, confrontando com a Rua Sinop, Fundos medindo 10,00mts, confrontando com o lote 03, Lado Direito: medindo 25,00mts, confrontando com o lote 35; Lado Esquerdo: medindo 25,00mts, confrontando com o lote 33.

Área: 250,00m2

LOTE nº 35: Frente: medindo 10,00mts, confrontando com a Rua Sinop; Fundos: medindo 10,00mts, confrontando com o lote 02; Lado Direito: medindo 25,00mts, confrontando com o lote 36; Lado Esquerdo: medindo 25,00mts, confrontando com o lote 34.

Área: 250,00m2

LOTE nº 36: Frente: medindo 10,00mts, confrontando com a Rua Sinop; Fundos: medindo 10,00mts, confrontando com o lote 01; Lado Direito: medindo 25,00mts, confrontando com a Rua Primavera do Leste; Lado Esquerdo: medindo 25,00mts, confrontando com o lote 35.

Área: 250,00m2

QUADRA Nº 32

CHÁCARA Nº 18: Frente: medindo 151,20mts, confrontando com a Rua Cuiabá; Fundos: medindo 123,10mts, confrontando com a Rua Alta Floresta; Lado Direito: medindo 202,07mts, confrontando com a Rua Juína; Lado Esquerdo: medindo 162,41mts, confrontando com o Córrego Formigueiro.

Área: 25.034,72m2

QUADRA Nº 33

LOTE nº 01: Frente: medindo 10,99mts, confrontando com a Rua Sinop; Fundos: medindo 16,40mts, confrontando com o lote 23 e 22; Lado Direito: medindo 25,00mts, confrontando com o lote 02; Lado Esquerdo: medindo 25,58mts, confrontando com Área Remanescente.

Área: 342,78m2

LOTE nº 02: Frente: medindo 10,00mts, confrontando com a Rua Sinop; Fundos: medindo 10,00mts, confrontando com o lote 21; Lado Direito: medindo 25,00mts, confrontando com o lote 03; Lado Esquerdo: medindo 25,00mts, confrontando com o lote 01.

Área: 250,00m2

MATRÍCULA

47.442

FICHA

76

Várzea Grande - Mato Grosso
Livro nº 2 - Registro Geral

LOTE nº 03 Frente: medindo 10,00mts, confrontando com a Rua Sinop; Fundos: medindo 10,00mts, confrontando com o lote 20; Lado Direito: medindo 25,00mts, confrontando com o lote 04; Lado Esquerdo medindo 25,00mts, confrontando com o lote 02

Área: 250,00m2

LOTE nº 04 Frente: medindo 10,00mts, confrontando com a Rua Sinop; Fundos: medindo 10,00mts, confrontando com o lote 19; Lado Direito: medindo 25,00mts, confrontando com o lote 05; Lado Esquerdo medindo 25,00mts, confrontando com o lote 03.

Área: 250,00m2

LOTE nº 05 Frente: medindo 10,00mts, confrontando com a Rua Sinop; Fundos: medindo 10,00mts, confrontando com o lote 18; Lado Direito: medindo 25,00mts, confrontando com o lote 06; Lado Esquerdo medindo 25,00mts, confrontando com o lote 04

Área: 250,00m2

LOTE nº 06 Frente: medindo 10,00mts, confrontando com a Rua Sinop; Fundos: medindo 10,00mts, confrontando com o lote 17; Lado Direito: medindo 25,00mts, confrontando com o lote 07; Lado Esquerdo: medindo 25,00mts, confrontando com o lote 05

Área: 250,00m2

LOTE nº 07 Frente: medindo 10,00mts, confrontando com a Rua Sinop; Fundos: medindo 10,00mts, confrontando com o lote 16; Lado Direito: medindo 25,00mts, confrontando com o lote 08; Lado Esquerdo: medindo 25,00mts, confrontando com o lote 06.

Área: 250,00m2

LOTE nº 08 Frente: medindo 10,00mts, confrontando com a Rua Sinop; Fundos: medindo 10,00mts, confrontando com o lote 15; Lado Direito medindo 25,00mts, confrontando com o lote 09; Lado Esquerdo: medindo 25,00mts, confrontando com o lote 07.

Área: 250,00m2

LOTE nº 09: Frente: medindo 10,00mts, confrontando com a Rua Sinop; Fundos: medindo 10,00mts, confrontando com o lote 14; Lado Direito: medindo 25,00mts, confrontando com o lote 10; Lado Esquerdo: medindo 25,00mts, confrontando com o lote 08.

Área: 250,00m2

LOTE nº 10: Frente: medindo 10,00mts, confrontando com a Rua Sinop; Fundos: medindo 10,00mts, confrontando com o lote 13; Lado Direito: medindo 25,00mts, confrontando com o lote 11; Lado Esquerdo: medindo 25,00mts, confrontando com o lote 09.

Área: 250,00m2

LOTE nº 11: Frente: medindo 10,00mts, confrontando com a Rua Sinop; Fundos: medindo 10,00mts, confrontando com o lote 12; Lado Direito: medindo 25,00mts, confrontando com a Rua Quatro Marcos; Lado Esquerdo: medindo 25,00mts, confrontando com o lote 10.

Área: 250,00m2

LOTE nº 12: Frente: medindo 10,00mts, confrontando com a Rua Alta Floresta; Fundos: medindo 10,00mts, confrontando com o lote 11; Lado Direito: medindo 25,00mts, confrontando com o lote 13; Lado Esquerdo: medindo 25,00mts, confrontando com a Rua Quatro Marcos.

Área: 250,00m2

LOTE nº 13: Frente: medindo 10,00mts, confrontando com a Rua Alta Floresta; Fundos: medindo 10,00mts, confrontando com o lote 10; Lado Direito: medindo 25,00mts, confrontando com o lote 14; Lado Esquerdo: medindo 25,00mts, confrontando com o lote 12.

Área: 250,00m2

LOTE nº 14: Frente: medindo 10,00mts, confrontando com a Rua Alta Floresta; Fundos: medindo 10,00mts, confrontando com o lote 09; Lado Direito: medindo 25,00mts, confrontando com o lote 15; Lado Esquerdo: medindo 25,00mts, confrontando com o lote 13.

Área: 250,00m2

MATRÍCULA

47.442

FICHA

77

Várzea Grande - Mato Grosso
Livro nº 2 - Registro Geral

LOTE nº 15: Frente: medindo 10,00mts, confrontando com a Rua Alta Floresta, Fundos: medindo 10,00mts, confrontando com o lote 08, Lado Direito medindo 25,00mts, confrontando com o lote 16; Lado Esquerdo: medindo 25,00mts, confrontando com o lote 14

Área: 250,00m2

LOTE nº 16: Frente: medindo 10,00mts, confrontando com a Rua Alta Floresta, Fundos: medindo 10,00mts, confrontando com o lote 07; Lado Direito medindo 25,00mts, confrontando com o lote 17; Lado Esquerdo medindo 25,00mts, confrontando com o lote 15

Área: 250,00m2

LOTE nº 17: Frente: medindo 10,00mts, confrontando com a Rua Alta Floresta; Fundos: medindo 10,00mts, confrontando com o lote 06, Lado Direito medindo 25,00mts, confrontando com o lote 18; Lado Esquerdo medindo 25,00mts, confrontando com o lote 16.

Área: 250,00m2

LOTE nº 18 Frente medindo 10,00mts, confrontando com a Rua Alta Floresta; Fundos: medindo 10,00mts, confrontando com o lote 05, Lado Direito: medindo 25,00mts, confrontando com o lote 19, Lado Esquerdo: medindo 25,00mts, confrontando com o lote 17.

Área: 250,00m2

LOTE nº 19: Frente. medindo 10,00mts, confrontando com a Rua Alta Floresta; Fundos. medindo 10,00mts, confrontando com o lote 04; Lado Direito: medindo 25,00mts, confrontando com o lote 20; Lado Esquerdo. medindo 25,00mts, confrontando com o lote 18.

Área: 250,00m2

LOTE nº 20: Frente: medindo 10,00mts, confrontando com a Rua Alta Floresta; Fundos: medindo 10,00mts, confrontando com o lote 03; Lado Direito: medindo 25,00mts, confrontando com o lote 21, Lado Esquerdo medindo 25,00mts, confrontando com o lote 19

Área: 250,00m2

LOTE nº 21: Frente: medindo 10,00mts, confrontando com a Rua Alta Floresta; Fundos: medindo 10,00mts, confrontando com o lote 02; Lado Direito: medindo 25,00mts, confrontando com o lote 22; Lado Esquerdo: medindo 25,00mts, confrontando com o lote 20.

Área: 250,00m2

LOTE nº 22: Frente: medindo 10,00mts, confrontando com a Rua Alta Floresta; Fundos: medindo 10,00mts, confrontando com o lote 01; Lado Direito: medindo 25,00mts, confrontando com o lote 23; Lado Esquerdo: medindo 25,00mts, confrontando com o lote 21.

Área: 250,00m2

LOTE nº 23: Frente: medindo 11,82mts, confrontando com a Rua Alta Floresta; Fundos: medindo 6,40mts, confrontando com o lote 01; Lado Direito: medindo 25,58mts, confrontando com Área Remanescente; Lado Esquerdo: medindo 25,00mts, confrontando com o lote 22.

Área: 227,75m2

QUADRA Nº 34

LOTE nº 01: Frente: medindo 10,00mts, confrontando com a Rua Sinop; Fundos medindo 10,00mts, confrontando com o lote 28; Lado Direito: medindo 25,00mts, confrontando com o lote 02; Lado Esquerdo: medindo 25,00mts, confrontando com a Rua Quatro Marcos

Área: 250,00m2

LOTE nº 02: Frente: medindo 10,00mts, confrontando com a Rua Sinop; Fundos: medindo 10,00mts, confrontando com o lote 27; Lado Direito: medindo 25,00mts, confrontando com o lote 03; Lado Esquerdo: medindo 25,00mts, confrontando com o lote 01.

Área: 250,00m2

LOTE nº 03: Frente: medindo 10,00mts, confrontando com a Rua Sinop; Fundos: medindo 10,00mts, confrontando com o lote 26, Lado Direito: medindo 25,00mts, confrontando com o lote 04; Lado Esquerdo: medindo 25,00mts, confrontando com o lote 02

Área: 250,00m2

MATRÍCULA

47 442

FICHA

78

Várzea Grande - Mato Grosso
Livro nº 2 - Registro Geral

LOTE nº 04: Frente: medindo 10,00mts, confrontando com a Rua Sinop; Fundos: medindo 10,00mts, confrontando com o lote 25; Lado Direito: medindo 25,00mts, confrontando com o lote 05; Lado Esquerdo: medindo 25,00mts, confrontando com o lote 03.

Área: 250,00m2

LOTE nº 05: Frente: medindo 10,00mts, confrontando com a Rua Sinop, Fundos: medindo 10,00mts, confrontando com o lote 24, Lado Direito: medindo 25,00mts, confrontando com o lote 06; Lado Esquerdo: medindo 25,00mts, confrontando com o lote 04.

Área: 250,00m2

LOTE nº 06: Frente: medindo 10,00mts, confrontando com a Rua Sinop, Fundos: medindo 10,00mts, confrontando com o lote 23; Lado Direito: medindo 25,00mts, confrontando com o lote 07; Lado Esquerdo: medindo 25,00mts, confrontando com o lote 05.

Área: 250,00m2

LOTE nº 07: Frente: medindo 10,00mts, confrontando com a Rua Sinop; Fundos: medindo 10,00mts, confrontando com o lote 22; Lado Direito: medindo 25,00mts, confrontando com o lote 08, Lado Esquerdo: medindo 25,00mts, confrontando com o lote 06

Área: 250,00m2

LOTE nº 08: Frente: medindo 10,00mts, confrontando com a Rua Sinop; Fundos: medindo 10,00mts, confrontando com o lote 21, Lado Direito: medindo 25,00mts, confrontando com o lote 09, Lado Esquerdo: medindo 25,00mts, confrontando com o lote 07

Área: 250,00m2

LOTE nº 09: Frente: medindo 10,00mts, confrontando com a Rua Sinop; Fundos: medindo 10,00mts, confrontando com o lote 20, Lado Direito: medindo 25,00mts, confrontando com o lote 10, Lado Esquerdo: medindo 25,00mts, confrontando com o lote 08

Área: 250,00m2

LOTE nº 10: Frente: medindo 10,00mts, confrontando com a Rua Sinop; Fundos: medindo 10,00mts, confrontando com o lote 19; Lado Direito: medindo 25,00mts, confrontando com o lote 11; Lado Esquerdo: medindo 25,00mts, confrontando com o lote 09.

Área: 250,00m2

LOTE nº 11: Frente: medindo 10,00mts, confrontando com a Rua Sinop; Fundos: medindo 10,00mts, confrontando com o lote 18; Lado Direito: medindo 25,00mts, confrontando com o lote 12; Lado Esquerdo: medindo 25,00mts, confrontando com o lote 10.

Área: 250,00m2

LOTE nº 12: Frente: medindo 10,00mts, confrontando com a Rua Sinop; Fundos: medindo 10,00mts, confrontando com o lote 17; Lado Direito: medindo 25,00mts, confrontando com o lote 13; Lado Esquerdo: medindo 25,00mts, confrontando com o lote 11.

Área: 250,00m2

LOTE nº 13 Frente: medindo 10,00mts, confrontando com a Rua Sinop; Fundos: medindo 10,00mts, confrontando com o lote 16; Lado Direito: medindo 25,00mts, confrontando com o lote 14; Lado Esquerdo: medindo 25,00mts, confrontando com o lote 12.

Área: 250,00m2

LOTE nº 14: Frente: medindo 10,00mts, confrontando com a Rua Sinop; Fundos: medindo 10,00mts, confrontando com o lote 15; Lado Direito: medindo 25,00mts, confrontando com a Rua Mirassol do Oeste; Lado Esquerdo: medindo 25,00mts, confrontando com o lote 13.

Área: 250,00m2

LOTE nº 15: Frente: medindo 10,00mts, confrontando com a Rua Alta Floresta; Fundos: medindo 10,00mts, confrontando com o lote 14; Lado Direito: medindo 25,00mts, confrontando com o lote 16; Lado Esquerdo: medindo 25,00mts, confrontando com a Rua Mirassol do Oeste.

Área: 250,00m2

MATRÍCULA

47.442

FICHA

79

Várzea Grande

- Mato Grosso

Livro nº 2

- Registro Geral

LOTE nº 16. Frente medindo 10,00mts, confrontando com a Rua Alta Floresta. Fundos: medindo 10,00mts, confrontando com o lote 13; Lado Direito: medindo 25,00mts, confrontando com o lote 17, Lado Esquerdo medindo 25,00mts, confrontando com o lote 15.

Área: 250,00m2

LOTE nº 17. Frente medindo 10,00mts, confrontando com a Rua Alta Floresta, Fundos. medindo 10,00mts, confrontando com o lote 12; Lado Direito: medindo 25,00mts, confrontando com o lote 18; Lado Esquerdo medindo 25,00mts, confrontando com o lote 16.

Área: 250,00m2

LOTE nº 18: Frente: medindo 10,00mts, confrontando com a Rua Alta Floresta; Fundos: medindo 10,00mts, confrontando com o lote 11; Lado Direito: medindo 25,00mts, confrontando com o lote 19, Lado Esquerdo medindo 25,00mts, confrontando com o lote 17

Área: 250,00m2

LOTE nº 19 Frente medindo 10,00mts, confrontando com a Rua Alta Floresta, Fundos. medindo 10,00mts, confrontando com o lote 10; Lado Direito: medindo 25,00mts, confrontando com o lote 20, Lado Esquerdo: medindo 25,00mts, confrontando com o lote 18

Área: 250,00m2

LOTE nº 20 Frente. medindo 10,00mts, confrontando com a Rua Alta Floresta, Fundos. medindo 10,00mts, confrontando com o lote 09. Lado Direito. medindo 25,00mts, confrontando com o lote 21, Lado Esquerdo medindo 25,00mts, confrontando com o lote 19.

Área: 250,00m2

LOTE nº 21. Frente medindo 10,00mts, confrontando com a Rua Alta Floresta. Fundos: medindo 10,00mts, confrontando com o lote 08. Lado Direito. medindo 25,00mts, confrontando com o lote 22, Lado Esquerdo. medindo 25,00mts, confrontando com o lote 20.

Área: 250,00m2

LOTE nº 22: Frente: medindo 10,00mts, confrontando com a Rua Alta Floresta; Fundos: medindo 10,00mts, confrontando com o lote 07; Lado Direito: medindo 25,00mts, confrontando com o lote 23; Lado Esquerdo: medindo 25,00mts, confrontando com o lote 21.

Área: 250,00m2

LOTE nº 23: Frente: medindo 10,00mts, confrontando com a Rua Alta Floresta; Fundos: medindo 10,00mts, confrontando com o lote 06; Lado Direito: medindo 25,00mts, confrontando com o lote 24; Lado Esquerdo: medindo 25,00mts, confrontando com o lote 22.

Área: 250,00m2

LOTE nº 24: Frente: medindo 10,00mts, confrontando com a Rua Alta Floresta; Fundos: medindo 10,00mts, confrontando com o lote 05; Lado Direito: medindo 25,00mts, confrontando com o lote 25; Lado Esquerdo: medindo 25,00mts, confrontando com o lote 23.

Área: 250,00m2

LOTE nº 25: Frente: medindo 10,00mts, confrontando com a Rua Alta Floresta; Fundos: medindo 10,00mts, confrontando com o lote 04; Lado Direito: medindo 25,00mts, confrontando com o lote 26; Lado Esquerdo: medindo 25,00mts, confrontando com o lote 24.

Área: 250,00m2

LOTE nº 26: Frente: medindo 10,00mts, confrontando com a Rua Alta Floresta; Fundos: medindo 10,00mts, confrontando com o lote 03; Lado Direito: medindo 25,00mts, confrontando com o lote 27; Lado Esquerdo: medindo 25,00mts, confrontando com o lote 25.

Área: 250,00m2

LOTE nº 27: Frente: medindo 10,00mts, confrontando com a Rua Alta Floresta; Fundos: medindo 10,00mts, confrontando com o lote 02; Lado Direito: medindo 25,00mts, confrontando com o lote 28; Lado Esquerdo: medindo 25,00mts, confrontando com o lote 26.

Área: 250,00m2

MATRÍCULA

47.442

FICHA

80

Várzea Grande - Mato Grosso
Livro nº 2 - Registro Geral

LOTE nº 28: Frente: medindo 10,00mts, confrontando com a Rua Alta Floresta; Fundos: medindo 10,00mts, confrontando com o lote 01; Lado Direito medindo 25,00mts, confrontando com a Rua Quatro Marcos; Lado Esquerdo medindo 25,00mts, confrontando com o lote 27.

Área: 250,00m2

QUADRA Nº 35

LOTE nº 01: Frente: medindo 10,00mts, confrontando com a Rua Sinop; Fundos: medindo 10,00mts, confrontando com o lote 28; Lado Direito medindo 25,00mts, confrontando com o lote 02; Lado Esquerdo: medindo 25,00mts, confrontando com a Rua Mirassol do Oeste

Área: 250,00m2

LOTE nº 02: Frente: medindo 10,00mts, confrontando com a Rua Sinop; Fundos: medindo 10,00mts, confrontando com o lote 27; Lado Direito: medindo 25,00mts, confrontando com o lote 03, Lado Esquerdo medindo 25,00mts, confrontando com o lote 01.

Área: 250,00m2

LOTE nº 03: Frente: medindo 10,00mts, confrontando com a Rua Sinop; Fundos: medindo 10,00mts, confrontando com o lote 26; Lado Direito: medindo 25,00mts, confrontando com o lote 04, Lado Esquerdo medindo 25,00mts, confrontando com o lote 02.

Área: 250,00m2

LOTE nº 04: Frente: medindo 10,00mts, confrontando com a Rua Sinop; Fundos: medindo 10,00mts, confrontando com o lote 25; Lado Direito: medindo 25,00mts, confrontando com o lote 05, Lado Esquerdo medindo 25,00mts, confrontando com o lote 03

Área: 250,00m2

LOTE nº 05: Frente: medindo 10,00mts, confrontando com a Rua Sinop; Fundos: medindo 10,00mts, confrontando com o lote 24, Lado Direito: medindo 25,00mts, confrontando com o lote 06, Lado Esquerdo medindo 25,00mts, confrontando com o lote 04

Área: 250,00m2

LOTE nº 06: Frente: medindo 10,00mts, confrontando com a Rua Sinop; Fundos: medindo 10,00mts, confrontando com o lote 23; Lado Direito: medindo 25,00mts, confrontando com o lote 07; Lado Esquerdo: medindo 25,00mts, confrontando com o lote 05.

Área: 250,00m2

LOTE nº 07: Frente: medindo 10,00mts, confrontando com a Rua Sinop; Fundos: medindo 10,00mts, confrontando com o lote 22; Lado Direito: medindo 25,00mts, confrontando com o lote 08, Lado Esquerdo: medindo 25,00mts, confrontando com o lote 06.

Área: 250,00m2

LOTE nº 08: Frente: medindo 10,00mts, confrontando com a Rua Sinop; Fundos: medindo 10,00mts, confrontando com o lote 21; Lado Direito: medindo 25,00mts, confrontando com o lote 09, Lado Esquerdo: medindo 25,00mts, confrontando com o lote 07.

Área: 250,00m2

LOTE nº 09: Frente: medindo 10,00mts, confrontando com a Rua Sinop; Fundos: medindo 10,00mts, confrontando com o lote 20; Lado Direito: medindo 25,00mts, confrontando com o lote 10; Lado Esquerdo: medindo 25,00mts, confrontando com o lote 08.

Área: 250,00m2

LOTE nº 10: Frente: medindo 10,00mts, confrontando com a Rua Sinop; Fundos: medindo 10,00mts, confrontando com o lote 19; Lado Direito: medindo 25,00mts, confrontando com o lote 11; Lado Esquerdo: medindo 25,00mts, confrontando com o lote 09.

Área: 250,00m2

LOTE nº 11: Frente: medindo 10,00mts, confrontando com a Rua Sinop; Fundos: medindo 10,00mts, confrontando com o lote 18, Lado Direito: medindo 25,00mts, confrontando com o lote 12; Lado Esquerdo: medindo 25,00mts, confrontando com o lote 10.

Área: 250,00m2

MATRÍCULA

47.442

FICHA

81

Várzea Grande - Mato Grosso
Livro nº 2 - Registro Geral

LOTE nº 12: Frente: medindo 10,00mts, confrontando com a Rua Sinop; Fundos: medindo 10,00mts, confrontando com o lote 17; Lado Direito medindo 25,00mts, confrontando com o lote 13; Lado Esquerdo medindo 25,00mts, confrontando com o lote 11

Área: 250,00m2

LOTE nº 13: Frente: medindo 10,00mts, confrontando com a Rua Sinop; Fundos: medindo 10,00mts, confrontando com o lote 16; Lado Direito: medindo 25,00mts, confrontando com o lote 14; Lado Esquerdo: medindo 25,00mts, confrontando com o lote 12

Área: 250,00m2

LOTE nº 14: Frente: medindo 10,00mts, confrontando com a Rua Sinop; Fundos: medindo 10,00mts, confrontando com o lote 15; Lado Direito: medindo 25,00mts, confrontando com Av. Várzea Grande; Lado Esquerdo medindo 25,00mts, confrontando com o lote 13.

Área: 250,00m2

LOTE nº 15: Frente: medindo 10,00mts, confrontando com a Rua Alta Floresta; Fundos: medindo 10,00mts, confrontando com o lote 14; Lado Direito medindo 25,00mts, confrontando com o lote 16; Lado Esquerdo: medindo 25,00mts, confrontando com Av. Várzea Grande.

Área: 250,00m2

LOTE nº 16: Frente: medindo 10,00mts, confrontando com a Rua Alta Floresta; Fundos: medindo 10,00mts, confrontando com o lote 13; Lado Direito medindo 25,00mts, confrontando com o lote 17; Lado Esquerdo: medindo 25,00mts, confrontando com o lote 15

Área: 250,00m2

LOTE nº 17: Frente: medindo 10,00mts, confrontando com a Rua Alta Floresta; Fundos: medindo 10,00mts, confrontando com o lote 12; Lado Direito medindo 25,00mts, confrontando com o lote 18; Lado Esquerdo: medindo 25,00mts, confrontando com o lote 16

Área: 250,00m2

LOTE nº 18: Frente: medindo 10,00mts, confrontando com a Rua Alta Floresta; Fundos: medindo 10,00mts, confrontando com o lote 11; Lado Direito: medindo 25,00mts, confrontando com o lote 19; Lado Esquerdo: medindo 25,00mts, confrontando com o lote 17.

Área: 250,00m2

LOTE nº 19: Frente: medindo 10,00mts, confrontando com a Rua Alta Floresta; Fundos: medindo 10,00mts, confrontando com o lote 10; Lado Direito: medindo 25,00mts, confrontando com o lote 20; Lado Esquerdo: medindo 25,00mts, confrontando com o lote 18.

Área: 250,00m2

LOTE nº 20: Frente: medindo 10,00mts, confrontando com a Rua Alta Floresta; Fundos: medindo 10,00mts, confrontando com o lote 09; Lado Direito: medindo 25,00mts, confrontando com o lote 21; Lado Esquerdo: medindo 25,00mts, confrontando com o lote 19.

Área: 250,00m2

LOTE nº 21: Frente: medindo 10,00mts, confrontando com a Rua Alta Floresta; Fundos: medindo 10,00mts, confrontando com o lote 08, Lado Direito: medindo 25,00mts, confrontando com o lote 22; Lado Esquerdo: medindo 25,00mts, confrontando com o lote 20.

Área: 250,00m2

LOTE nº 22: Frente: medindo 10,00mts, confrontando com a Rua Alta Floresta; Fundos: medindo 10,00mts, confrontando com o lote 07; Lado Direito: medindo 25,00mts, confrontando com o lote 23; Lado Esquerdo: medindo 25,00mts, confrontando com o lote 21.

Área: 250,00m2

LOTE nº 23: Frente: medindo 10,00mts, confrontando com a Rua Alta Floresta; Fundos: medindo 10,00mts, confrontando com o lote 06; Lado Direito: medindo 25,00mts, confrontando com o lote 24; Lado Esquerdo: medindo 25,00mts, confrontando com o lote 22.

Área: 250,00m2

MATRÍCULA

47.442

FICHA

82

Várzea Grande

- Mato Grosso

Livro nº 2

- Registro Geral

LOTE nº 24: Frente medindo 10,00mts, confrontando com a Rua Alta Floresta; Fundos: medindo 10,00mts, confrontando com o lote 05, Lado Direito medindo 25,00mts, confrontando com o lote 25; Lado Esquerdo medindo 25,00mts, confrontando com o lote 23

Área: 250,00m2

LOTE nº 25: Frente: medindo 10,00mts, confrontando com a Rua Alta Floresta, Fundos: medindo 10,00mts, confrontando com o lote 04; Lado Direito: medindo 25,00mts, confrontando com o lote 26, Lado Esquerdo medindo 25,00mts, confrontando com o lote 24.

Área: 250,00m2

LOTE nº 26 Frente medindo 10,00mts, confrontando com a Rua Alta Floresta. Fundos: medindo 10,00mts, confrontando com o lote 03; Lado Direito: medindo 25,00mts, confrontando com o lote 27, Lado Esquerdo. medindo 25,00mts, confrontando com o lote 25.

Área: 250,00m2

LOTE nº 27 Frente: medindo 10,00mts, confrontando com a Rua Alta Floresta, Fundos medindo 10,00mts, confrontando com o lote 02; Lado Direito: medindo 25,00mts, confrontando com o lote 28; Lado Esquerdo: medindo 25,00mts, confrontando com o lote 26.

Área: 250,00m2

LOTE nº 28 Frente. medindo 10,00mts, confrontando com a Rua Alta Floresta, Fundos medindo 10,00mts, confrontando com o lote 01, Lado Direito: medindo 25,00mts, confrontando com a Rua Mirassol do Oeste. Lado Esquerdo: medindo 25,00mts, confrontando com o lote 27.

Área: 250,00m2

QUADRA Nº 36

LOTE nº 01 Frente: medindo 10,00mts, confrontando com a Rua Sinop, Fundos. medindo 10,00mts, confrontando com o lote 36; Lado Direito: medindo 25,00mts, confrontando com o lote 02; Lado Esquerdo: medindo 25,00mts, confrontando com a Av Várzea Grande

Área: 250,00m2

LOTE nº 02: Frente: medindo 10,00mts, confrontando com a Rua Sinop; Fundos: medindo 10,00mts, confrontando com o lote 35; Lado Direito: medindo 25,00mts, confrontando com o lote 03; Lado Esquerdo: medindo 25,00mts, confrontando com o lote 01.

Área: 250,00m2

LOTE nº 03: Frente: medindo 9,40mts, confrontando com a Rua Sinop; Fundos: medindo 9,40mts, confrontando com o lote 34; Lado Direito: medindo 25,00mts, confrontando com o lote 04; Lado Esquerdo: medindo 25,00mts, confrontando com o lote 02.

Área: 235,00m2

LOTE nº 04: Frente: medindo 10,50mts, confrontando com a Rua Sinop; Fundos: medindo 10,50mts, confrontando com o lote 33; Lado Direito: medindo 25,00mts, confrontando com o lote 05; Lado Esquerdo: medindo 25,00mts, confrontando com o lote 03.

Área: 262,50m2

LOTE nº 05: Frente: medindo 10,00mts, confrontando com a Rua Sinop; Fundos: medindo 10,00mts, confrontando com o lote 32; Lado Direito: medindo 25,00mts, confrontando com o lote 06; Lado Esquerdo: medindo 25,00mts, confrontando com o lote 04.

Área: 250,00m2

LOTE nº 06: Frente: medindo 10,30mts, confrontando com a Rua Sinop; Fundos: medindo 10,30mts, confrontando com o lote 31; Lado Direito: medindo 25,00mts, confrontando com o lote 07; Lado Esquerdo: medindo 25,00mts, confrontando com o lote 05.

Área: 257,50m2

LOTE nº 07: Frente: medindo 10,00mts, confrontando com a Rua Sinop; Fundos: medindo 10,00mts, confrontando com o lote 30; Lado Direito: medindo 25,00mts, confrontando com o lote 08; Lado Esquerdo: medindo 25,00mts, confrontando com o lote 06.

Área: 250,00m2

MATRÍCULA

47 442

FICHA

83

Várzea Grande

Livro nº 2

- Mato Grosso

- Registro Geral

LOTE nº 08: Frente medindo 10,00mts, confrontando com a Rua Sinop; Fundos medindo 10,00mts, confrontando com o lote 29, Lado Direito medindo 25,00mts, confrontando com o lote 09; Lado Esquerdo medindo 25,00mts, confrontando com o lote 07.

Área: 250,00m2

LOTE nº 09: Frente medindo 10,00mts, confrontando com a Rua Sinop; Fundos medindo 10,00mts, confrontando com o lote 28, Lado Direito medindo 25,00mts, confrontando com o lote 10, Lado Esquerdo medindo 25,00mts, confrontando com o lote 08.

Área: 250,00m2

LOTE nº 10: Frente medindo 10,00mts, confrontando com a Rua Sinop; Fundos medindo 10,00mts, confrontando com o lote 27, Lado Direito medindo 25,00mts, confrontando com o lote 11; Lado Esquerdo medindo 25,00mts, confrontando com o lote 09.

Área: 250,00m2

LOTE nº 11: Frente medindo 10,00mts, confrontando com a Rua Sinop; Fundos medindo 10,00mts, confrontando com o lote 26; Lado Direito medindo 25,00mts, confrontando com o lote 12; Lado Esquerdo medindo 25,00mts, confrontando com o lote 10.

Área: 250,00m2

LOTE nº 12: Frente medindo 10,00mts, confrontando com a Rua Sinop; Fundos medindo 10,00mts, confrontando com o lote 25, Lado Direito medindo 25,00mts, confrontando com o lote 13; Lado Esquerdo medindo 25,00mts, confrontando com o lote 11.

Área: 250,00m2

LOTE nº 13: Frente medindo 10,00mts, confrontando com a Rua Sinop; Fundos medindo 10,00mts, confrontando com o lote 24, Lado Direito medindo 25,00mts, confrontando com o lote 14; Lado Esquerdo medindo 25,00mts, confrontando com o lote 12.

Área: 250,00m2

LOTE nº 14: Frente: medindo 10,00mts, confrontando com a Rua Sinop; Fundos: medindo 10,00mts, confrontando com o lote 23; Lado Direito: medindo 25,00mts, confrontando com o lote 15; Lado Esquerdo: medindo 25,00mts, confrontando com o lote 13

Área: 250,00m2

LOTE nº 15: Frente: medindo 10,00mts, confrontando com a Rua Sinop; Fundos: medindo 10,00mts, confrontando com o lote 22; Lado Direito: medindo 25,00mts, confrontando com o lote 16; Lado Esquerdo: medindo 25,00mts, confrontando com o lote 14.

Área: 250,00m2

LOTE nº 16: Frente: medindo 10,70mts, confrontando com a Rua Sinop; Fundos: medindo 10,70mts, confrontando com o lote 21; Lado Direito: medindo 25,00mts, confrontando com o lote 17; Lado Esquerdo: medindo 25,00mts, confrontando com o lote 15.

Área: 267,50m2

LOTE nº 17: Frente: medindo 9,60mts, confrontando com a Rua Sinop; Fundos: medindo 9,60mts, confrontando com o lote 20; Lado Direito: medindo 25,00mts, confrontando com o lote 18; Lado Esquerdo: medindo 25,00mts, confrontando com o lote 16.

Área: 240,00m2

LOTE nº 18: Frente: medindo 10,00mts, confrontando com a Rua Sinop; Fundos: medindo 10,00mts, confrontando com o lote 19; Lado Direito: medindo 25,00mts, confrontando com a Rua Pontes e Lacerda; Lado Esquerdo: medindo 25,00mts, confrontando com o lote 17

Área: 250,00m2

LOTE nº 19: Frente: medindo 10,00mts, confrontando com a Rua Alta Floresta; Fundos: medindo 10,00mts, confrontando com o lote 18; Lado Direito: medindo 25,00mts, confrontando com o lote 20; Lado Esquerdo: medindo 25,00mts, confrontando com a Rua Pontes e Lacerda.

Área: 250,00m2

MATRÍCULA

47.442

FICHA

84

Várzea Grande - Mato Grosso
Livro nº 2 - Registro Geral

LOTE nº 20: Frente: medindo 10,00mts, confrontando com a Rua Alta Floresta, Fundos: medindo 10,00mts, confrontando com o lote 17; Lado Direito medindo 25,00mts, confrontando com o lote 21, Lado Esquerdo: medindo 25,00mts, confrontando com o lote 19.

Área: 250,00m2

LOTE nº 21: Frente: medindo 10,40mts, confrontando com a Rua Alta Floresta; Fundos: medindo 10,40mts, confrontando com o lote 16. Lado Direito: medindo 25,00mts, confrontando com o lote 22; Lado Esquerdo: medindo 25,00mts, confrontando com o lote 20.

Área: 260,00m2

LOTE nº 22: Frente: medindo 10,00mts, confrontando com a Rua Alta Floresta, Fundos: medindo 10,00mts, confrontando com o lote 15. Lado Direito: medindo 25,00mts, confrontando com o lote 23; Lado Esquerdo: medindo 25,00mts, confrontando com o lote 21.

Área: 250,00m2

LOTE nº 23: Frente: medindo 10,00mts, confrontando com a Rua Alta Floresta, Fundos: medindo 10,00mts, confrontando com o lote 14; Lado Direito medindo 25,00mts, confrontando com o lote 24; Lado Esquerdo: medindo 25,00mts, confrontando com o lote 22.

Área: 250,00m2

LOTE nº 24: Frente: medindo 10,30mts, confrontando com a Rua Alta Floresta, Fundos: medindo 10,30mts, confrontando com o lote 13. Lado Direito: medindo 25,00mts, confrontando com o lote 25; Lado Esquerdo: medindo 25,00mts, confrontando com o lote 23.

Área: 257,50m2

LOTE nº 25: Frente: medindo 10,30mts, confrontando com a Rua Alta Floresta; Fundos: medindo 10,30mts, confrontando com o lote 12; Lado Direito medindo 25,00mts, confrontando com o lote 26; Lado Esquerdo: medindo 25,00mts, confrontando com o lote 24.

Área: 257,50m2

LOTE nº 26: Frente: medindo 9,00mts, confrontando com a Rua Alta Floresta; Fundos: medindo 9,00mts, confrontando com o lote 11; Lado Direito: medindo 25,00mts, confrontando com o lote 27, Lado Esquerdo: medindo 25,00mts, confrontando com o lote 25.

Área: 225,00m2

LOTE nº 27: Frente: medindo 10,00mts, confrontando com a Rua Alta Floresta; Fundos: medindo 10,00mts, confrontando com o lote 10; Lado Direito: medindo 25,00mts, confrontando com o lote 28; Lado Esquerdo: medindo 25,00mts, confrontando com o lote 26.

Área: 250,00m2

LOTE nº 28: Frente: medindo 10,00mts, confrontando com a Rua Alta Floresta; Fundos: medindo 10,00mts, confrontando com o lote 09; Lado Direito: medindo 25,00mts, confrontando com o lote 29; Lado Esquerdo: medindo 25,00mts, confrontando com o lote 27.

Área: 250,00m2

LOTE nº 29: Frente: medindo 10,00mts, confrontando com a Rua Alta Floresta; Fundos: medindo 10,00mts, confrontando com o lote 08; Lado Direito: medindo 25,00mts, confrontando com o lote 30; Lado Esquerdo: medindo 25,00mts, confrontando com o lote 28.

Área: 250,00m2

LOTE nº 30: Frente: medindo 10,00mts, confrontando com a Rua Alta Floresta; Fundos: medindo 10,00mts, confrontando com o lote 07; Lado Direito: medindo 25,00mts, confrontando com o lote 31; Lado Esquerdo: medindo 25,00mts, confrontando com o lote 29.

Área: 250,00m2

LOTE nº 31: Frente: medindo 10,00mts, confrontando com a Rua Alta Floresta; Fundos: medindo 10,00mts, confrontando com o lote 06; Lado Direito: medindo 25,00mts, confrontando com o lote 32; Lado Esquerdo: medindo 25,00mts, confrontando com o lote 30.

Área: 250,00m2

MATRÍCULA

47.442

FICHA

85

Várzea Grande - Mato Grosso
Livro nº 2 - Registro Geral

LOTE nº 32. Frente: medindo 10,00mts, confrontando com a Rua Alta Floresta. Fundos: medindo 10,00mts, confrontando com o lote 05. Lado Direito: medindo 25,00mts, confrontando com o lote 33, Lado Esquerdo: medindo 25,00mts, confrontando com o lote 31.

Área: 250,00m2

LOTE nº 33. Frente: medindo 10,00mts, confrontando com a Rua Alta Floresta. Fundos: medindo 10,00mts, confrontando com o lote 04; Lado Direito: medindo 25,00mts, confrontando com o lote 34; Lado Esquerdo: medindo 25,00mts, confrontando com o lote 32.

Área: 250,00m2

LOTE nº 34. Frente: medindo 10,00mts, confrontando com a Rua Alta Floresta. Fundos: medindo 10,00mts, confrontando com o lote 03. Lado Direito: medindo 25,00mts, confrontando com o lote 35; Lado Esquerdo: medindo 25,00mts, confrontando com o lote 33.

Área: 250,00m2

LOTE nº 35. Frente: medindo 10,00mts, confrontando com a Rua Alta Floresta. Fundos: medindo 10,00mts, confrontando com o lote 02; Lado Direito: medindo 25,00mts, confrontando com o lote 36; Lado Esquerdo: medindo 25,00mts, confrontando com o lote 34.

Área: 250,00m2

LOTE nº 36: Frente: medindo 10,00mts, confrontando com a Rua Alta Floresta. Fundos: medindo 10,00mts, confrontando com o lote 01, Lado Direito: medindo 25,00mts, confrontando com a Av. Várzea Grande. Lado Esquerdo: medindo 25,00mts, confrontando com o lote 35.

Área: 250,00m2

QUADRA Nº 37

LOTE nº 01: Frente: medindo 10,00mts, confrontando com a Rua Sinop. Fundos: medindo 10,00mts, confrontando com o lote 36; Lado Direito: medindo 25,00mts, confrontando com o lote 02; Lado Esquerdo: medindo 25,00mts, confrontando com a Rua Pontes e Lacerda.

Área: 250,00m2

LOTE nº 02: Frente: medindo 10,00mts, confrontando com a Rua Sinop; Fundos: medindo 10,00mts, confrontando com o lote 35; Lado Direito: medindo 25,00mts, confrontando com o lote 03; Lado Esquerdo: medindo 25,00mts, confrontando com o lote 01

Área: 250,00m2

LOTE nº 03: Frente: medindo 10,00mts, confrontando com a Rua Sinop; Fundos: medindo 10,00mts, confrontando com o lote 34; Lado Direito: medindo 25,00mts, confrontando com o lote 04; Lado Esquerdo: medindo 25,00mts, confrontando com o lote 02

Área: 250,00m2

LOTE nº 04: Frente: medindo 10,00mts, confrontando com a Rua Sinop; Fundos: medindo 10,00mts, confrontando com o lote 33; Lado Direito: medindo 25,00mts, confrontando com o lote 05; Lado Esquerdo: medindo 25,00mts, confrontando com o lote 03.

Área: 250,00m2

LOTE nº 05: Frente: medindo 10,00mts, confrontando com a Rua Sinop; Fundos: medindo 10,00mts, confrontando com o lote 32; Lado Direito: medindo 25,00mts, confrontando com o lote 06; Lado Esquerdo: medindo 25,00mts, confrontando com o lote 04.

Área: 250,00m2

LOTE nº 06: Frente: medindo 10,00mts, confrontando com a Rua Sinop; Fundos: medindo 10,00mts, confrontando com o lote 31; Lado Direito: medindo 25,00mts, confrontando com o lote 07; Lado Esquerdo: medindo 25,00mts, confrontando com o lote 05.

Área: 250,00m2

LOTE nº 07: Frente: medindo 10,00mts, confrontando com a Rua Sinop; Fundos: medindo 10,00mts, confrontando com o lote 30; Lado Direito: medindo 25,00mts, confrontando com o lote 08; Lado Esquerdo: medindo 25,00mts, confrontando com o lote 06.

Área: 250,00m2

MATRÍCULA

47 442

FICHA

86

Várzea Grande - Mato Grosso
Livro nº 2 - Registro Geral

LOTE nº 08: Frente: medindo 10,00mts, confrontando com a Rua Sinop; Fundos: medindo 10,00mts, confrontando com o lote 29, Lado Direito medindo 25,00mts, confrontando com o lote 09, Lado Esquerdo: medindo 25,00mts, confrontando com o lote 07

Área: 250,00m2

LOTE nº 09: Frente: medindo 10,00mts, confrontando com a Rua Sinop; Fundos: medindo 10,00mts, confrontando com o lote 28, Lado Direito medindo 25,00mts, confrontando com o lote 10; Lado Esquerdo medindo 25,00mts, confrontando com o lote 08.

Área: 250,00m2

LOTE nº 10: Frente medindo 10,00mts, confrontando com a Rua Sinop; Fundos: medindo 10,00mts, confrontando com o lote 27, Lado Direito medindo 25,00mts, confrontando com o lote 11, Lado Esquerdo medindo 25,00mts, confrontando com o lote 09

Área: 250,00m2

LOTE nº 11: Frente medindo 10,00mts, confrontando com a Rua Sinop; Fundos medindo 10,00mts, confrontando com o lote 26; Lado Direito: medindo 25,00mts, confrontando com o lote 12, Lado Esquerdo medindo 25,00mts, confrontando com o lote 10

Área: 250,00m2

LOTE nº 12: Frente medindo 10,00mts, confrontando com a Rua Sinop; Fundos medindo 10,00mts, confrontando com o lote 25; Lado Direito: medindo 25,00mts, confrontando com o lote 13, Lado Esquerdo medindo 25,00mts, confrontando com o lote 11

Área: 250,00m2

LOTE nº 13: Frente medindo 10,00mts, confrontando com a Rua Sinop, Fundos medindo 10,00mts, confrontando com o lote 24, Lado Direito: medindo 25,00mts, confrontando com o lote 14, Lado Esquerdo medindo 25,00mts, confrontando com o lote 12

Área: 250,00m2

LOTE nº 14: Frente: medindo 10,00mts, confrontando com a Rua Sinop; Fundos: medindo 10,00mts, confrontando com o lote 23; Lado Direito: medindo 25,00mts, confrontando com o lote 15; Lado Esquerdo: medindo 25,00mts, confrontando com o lote 13.

Área: 250,00m2

LOTE nº 15: Frente: medindo 10,00mts, confrontando com a Rua Sinop; Fundos: medindo 10,00mts, confrontando com o lote 22; Lado Direito: medindo 25,00mts, confrontando com o lote 16; Lado Esquerdo: medindo 25,00mts, confrontando com o lote 14.

Área: 250,00m2

LOTE nº 16: Frente: medindo 10,00mts, confrontando com a Rua Sinop; Fundos: medindo 10,00mts, confrontando com o lote 21; Lado Direito: medindo 25,00mts, confrontando com o lote 17; Lado Esquerdo: medindo 25,00mts, confrontando com o lote 15.

Área: 250,00m2

LOTE nº 17 Frente: medindo 10,00mts, confrontando com a Rua Sinop; Fundos: medindo 10,00mts, confrontando com o lote 20; Lado Direito: medindo 25,00mts, confrontando com o lote 18; Lado Esquerdo: medindo 25,00mts, confrontando com o lote 16.

Área: 250,00m2

LOTE nº 18: Frente: medindo 10,00mts, confrontando com a Rua Sinop; Fundos: medindo 10,00mts, confrontando com o lote 19; Lado Direito: medindo 25,00mts, confrontando com a Rua Santo Antonio do Leverger; Lado Esquerdo. medindo 25,00mts, confrontando com o lote 17.

Área: 250,00m2

LOTE nº 19: Frente: medindo 10,00mts, confrontando com a Rua Alta Floresta; Fundos. medindo 10,00mts, confrontando com o lote 18; Lado Direito: medindo 25,00mts, confrontando com o lote 20; Lado Esquerdo: medindo 25,00mts, confrontando com a Rua Santo Antonio do Leverger

Área: 250,00m2

MATRÍCULA

47 442

FICHA

87

Várzea Grande - Mato Grosso
Livro nº 2 - Registro Geral

LOTE nº 20: Frente: medindo 10,00mts, confrontando com a Rua Alta Floresta, Fundos medindo 10,00mts, confrontando com o lote 17, Lado Direito medindo 25,00mts, confrontando com o lote 21; Lado Esquerdo: medindo 25,00mts, confrontando com o lote 19.

Área: 250,00m2

LOTE nº 21: Frente: medindo 10,00mts, confrontando com a Rua Alta Floresta, Fundos: medindo 10,00mts, confrontando com o lote 16, Lado Direito medindo 25,00mts, confrontando com o lote 22, Lado Esquerdo: medindo 25,00mts, confrontando com o lote 20

Área: 250,00m2

LOTE nº 22: Frente: medindo 10,00mts, confrontando com a Rua Alta Floresta, Fundos medindo 10,00mts, confrontando com o lote 15, Lado Direito medindo 25,00mts, confrontando com o lote 23; Lado Esquerdo: medindo 25,00mts, confrontando com o lote 21

Área: 250,00m2

LOTE nº 23 Frente: medindo 10,00mts, confrontando com a Rua Alta Floresta, Fundos medindo 10,00mts, confrontando com o lote 14, Lado Direito medindo 25,00mts, confrontando com o lote 24, Lado Esquerdo: medindo 25,00mts, confrontando com o lote 22

Área: 250,00m2

LOTE nº 24: Frente: medindo 10,00mts, confrontando com a Rua Alta Floresta, Fundos medindo 10,00mts, confrontando com o lote 13, Lado Direito medindo 25,00mts, confrontando com o lote 25, Lado Esquerdo: medindo 25,00mts, confrontando com o lote 23.

Área: 250,00m2

LOTE nº 25: Frente: medindo 10,00mts, confrontando com a Rua Alta Floresta; Fundos medindo 10,00mts, confrontando com o lote 12; Lado Direito: medindo 25,00mts, confrontando com o lote 26; Lado Esquerdo: medindo 25,00mts, confrontando com o lote 24.

Área: 250,00m2

LOTE nº 26: Frente: medindo 10,00mts, confrontando com a Rua Alta Floresta; Fundos: medindo 10,00mts, confrontando com o lote 11; Lado Direito: medindo 25,00mts, confrontando com o lote 27; Lado Esquerdo: medindo 25,00mts, confrontando com o lote 25.

Área: 250,00m2

LOTE nº 27: Frente: medindo 10,00mts, confrontando com a Rua Alta Floresta; Fundos: medindo 10,00mts, confrontando com o lote 10; Lado Direito: medindo 25,00mts, confrontando com o lote 28, Lado Esquerdo: medindo 25,00mts, confrontando com o lote 26.

Área: 250,00m2

LOTE nº 28: Frente: medindo 10,00mts, confrontando com a Rua Alta Floresta; Fundos: medindo 10,00mts, confrontando com o lote 09, Lado Direito: medindo 25,00mts, confrontando com o lote 29, Lado Esquerdo: medindo 25,00mts, confrontando com o lote 27.

Área: 250,00m2

LOTE nº 29: Frente: medindo 10,00mts, confrontando com a Rua Alta Floresta; Fundos: medindo 10,00mts, confrontando com o lote 08; Lado Direito: medindo 25,00mts, confrontando com o lote 30, Lado Esquerdo: medindo 25,00mts, confrontando com o lote 28.

Área: 250,00m2

LOTE nº 30: Frente: medindo 10,00mts, confrontando com a Rua Alta Floresta; Fundos: medindo 10,00mts, confrontando com o lote 07; Lado Direito: medindo 25,00mts, confrontando com o lote 31, Lado Esquerdo: medindo 25,00mts, confrontando com o lote 29.

Área: 250,00m2

LOTE nº 31: Frente: medindo 10,00mts, confrontando com a Rua Alta Floresta; Fundos: medindo 10,00mts, confrontando com o lote 06; Lado Direito: medindo 25,00mts, confrontando com o lote 32; Lado Esquerdo medindo 25,00mts, confrontando com o lote 30.

Área: 250,00m2

MATRÍCULA

47 442

FICHA

88

Várzea Grande - Mato Grosso
Livro nº 2 - Registro Geral

LOTE nº 32: Frente: medindo 10,00mts, confrontando com a Rua Alta Floresta; Fundos: medindo 10,00mts, confrontando com o lote 05; Lado Direito: medindo 25,00mts, confrontando com o lote 33, Lado Esquerdo medindo 25,00mts, confrontando com o lote 31.

Área: 250,00m2

LOTE nº 33 Frente medindo 10,00mts, confrontando com a Rua Alta Floresta, Fundos. medindo 10,00mts, confrontando com o lote 04; Lado Direito: medindo 25,00mts, confrontando com o lote 34; Lado Esquerdo medindo 25,00mts, confrontando com o lote 32.

Área: 250,00m2

LOTE nº 34 Frente medindo 10,00mts, confrontando com a Rua Alta Floresta, Fundos medindo 10,00mts, confrontando com o lote 03; Lado Direito: medindo 25,00mts, confrontando com o lote 35; Lado Esquerdo. medindo 25,00mts, confrontando com o lote 33

Área: 250,00m2

LOTE nº 35 Frente medindo 10,00mts, confrontando com a Rua Alta Floresta, Fundos: medindo 10,00mts, confrontando com o lote 02, Lado Direito: medindo 25,00mts, confrontando com o lote 36, Lado Esquerdo: medindo 25,00mts, confrontando com o lote 34

Área: 250,00m2

LOTE nº 36 Frente: medindo 10,00mts, confrontando com a Rua Alta Floresta, Fundos. medindo 10,00mts, confrontando com o lote 01; Lado Direito. medindo 25,00mts, confrontando com a Rua Pontes e Lacerda; Lado Esquerdo: medindo 25,00mts, confrontando com o lote 35.

Área: 250,00m2

QUADRA Nº 38

LOTE nº 01: Frente: medindo 10,00mts, confrontando com a Rua Sinop, Fundos medindo 10,00mts, confrontando com o lote 36; Lado Direito. medindo 25,00mts, confrontando com o lote 02; Lado Esquerdo: medindo 25,00mts, confrontando com a Rua Santo Antonio do Leverger.

Área: 250,00m2

LOTE nº 02: Frente: medindo 10,00mts, confrontando com a Rua Sinop; Fundos: medindo 10,00mts, confrontando com o lote 35; Lado Direito: medindo 25,00mts, confrontando com o lote 03; Lado Esquerdo: medindo 25,00mts, confrontando com o lote 01.

Área: 250,00m2

LOTE nº 03: Frente: medindo 10,00mts, confrontando com a Rua Sinop; Fundos: medindo 10,00mts, confrontando com o lote 34; Lado Direito: medindo 25,00mts, confrontando com o lote 04; Lado Esquerdo: medindo 25,00mts, confrontando com o lote 02.

Área: 250,00m2

LOTE nº 04: Frente: medindo 10,00mts, confrontando com a Rua Sinop; Fundos: medindo 10,00mts, confrontando com o lote 33; Lado Direito: medindo 25,00mts, confrontando com o lote 05; Lado Esquerdo: medindo 25,00mts, confrontando com o lote 03.

Área: 250,00m2

LOTE nº 05: Frente: medindo 10,00mts, confrontando com a Rua Sinop; Fundos: medindo 10,00mts, confrontando com o lote 32; Lado Direito: medindo 25,00mts, confrontando com o lote 06; Lado Esquerdo: medindo 25,00mts, confrontando com o lote 04.

Área: 250,00m2

LOTE nº 06: Frente: medindo 10,00mts, confrontando com a Rua Sinop; Fundos: medindo 10,00mts, confrontando com o lote 31; Lado Direito: medindo 25,00mts, confrontando com o lote 07; Lado Esquerdo: medindo 25,00mts, confrontando com o lote 05.

Área: 250,00m2

LOTE nº 07: Frente: medindo 10,00mts, confrontando com a Rua Sinop; Fundos: medindo 10,00mts, confrontando com o lote 30; Lado Direito: medindo 25,00mts, confrontando com o lote 08; Lado Esquerdo: medindo 25,00mts, confrontando com o lote 06

Área: 250,00m2

MATRÍCULA

47 442

FICHA

89

Várzea Grande

Livro nº 2

- Mato Grosso

- Registro Geral

LOTE nº 08: Frente medindo 10,00mts, confrontando com a Rua Sinop, Fundos medindo 10,00mts, confrontando com o lote 29; Lado Direito medindo 25,00mts, confrontando com o lote 09; Lado Esquerdo medindo 25,00mts, confrontando com o lote 07

Área: 250,00m2

LOTE nº 09: Frente: medindo 10,00mts, confrontando com a Rua Sinop, Fundos medindo 10,00mts, confrontando com o lote 28; Lado Direito medindo 25,00mts, confrontando com o lote 10; Lado Esquerdo: medindo 25,00mts, confrontando com o lote 08

Área: 250,00m2

LOTE nº 10: Frente: medindo 10,00mts, confrontando com a Rua Sinop; Fundos medindo 10,00mts, confrontando com o lote 27; Lado Direito medindo 25,00mts, confrontando com o lote 11; Lado Esquerdo: medindo 25,00mts, confrontando com o lote 09.

Área: 250,00m2

LOTE nº 11: Frente: medindo 10,00mts, confrontando com a Rua Sinop; Fundos medindo 10,00mts, confrontando com o lote 26; Lado Direito: medindo 25,00mts, confrontando com o lote 12; Lado Esquerdo medindo 25,00mts, confrontando com o lote 10.

Área: 250,00m2

LOTE nº 12: Frente medindo 10,00mts, confrontando com a Rua Sinop; Fundos medindo 10,00mts, confrontando com o lote 25; Lado Direito medindo 25,00mts, confrontando com o lote 13; Lado Esquerdo: medindo 25,00mts, confrontando com o lote 11.

Área: 250,00m2

LOTE nº 13: Frente: medindo 10,00mts, confrontando com a Rua Sinop; Fundos medindo 10,00mts, confrontando com o lote 24; Lado Direito medindo 25,00mts, confrontando com o lote 14; Lado Esquerdo: medindo 25,00mts, confrontando com o lote 12.

Área: 250,00m2

LOTE nº 14: Frente: medindo 10,00mts, confrontando com a Rua Sinop; Fundos: medindo 10,00mts, confrontando com o lote 23; Lado Direito: medindo 25,00mts, confrontando com o lote 15; Lado Esquerdo: medindo 25,00mts, confrontando com o lote 13.

Área: 250,00m2

LOTE nº 15: Frente: medindo 10,00mts, confrontando com a Rua Sinop; Fundos: medindo 10,00mts, confrontando com o lote 22; Lado Direito: medindo 25,00mts, confrontando com o lote 16; Lado Esquerdo: medindo 25,00mts, confrontando com o lote 14.

Área: 250,00m2

LOTE nº 16: Frente: medindo 10,00mts, confrontando com a Rua Sinop; Fundos: medindo 10,00mts, confrontando com o lote 21; Lado Direito: medindo 25,00mts, confrontando com o lote 17; Lado Esquerdo: medindo 25,00mts, confrontando com o lote 15.

Área: 250,00m2

LOTE nº 17: Frente: medindo 10,00mts, confrontando com a Rua Sinop; Fundos: medindo 10,00mts, confrontando com o lote 20; Lado Direito: medindo 25,00mts, confrontando com o lote 18; Lado Esquerdo: medindo 25,00mts, confrontando com o lote 16.

Área: 250,00m2

LOTE nº 18: Frente: medindo 10,00mts, confrontando com a Rua Sinop; Fundos: medindo 10,00mts, confrontando com o lote 19; Lado Direito: medindo 25,00mts, confrontando com a Rua Primavera do Leste; Lado Esquerdo: medindo 25,00mts, confrontando com o lote 17.

Área: 250,00m2

LOTE nº 19: Frente: medindo 10,00mts, confrontando com a Rua Alta Floresta; Fundos: medindo 10,00mts, confrontando com o lote 18, Lado Direito: medindo 25,00mts, confrontando com o lote 20; Lado Esquerdo: medindo 25,00mts, confrontando com a Rua Primavera do Leste.

Área: 250,00m2

MATRÍCULA

47.442

FICHA

90

Várzea Grande - Mato Grosso
Livro nº 2 - Registro Geral

LOTE nº 20: Frente: medindo 10,00mts, confrontando com a Rua Alta Floresta. Fundos: medindo 10,00mts, confrontando com o lote 17; Lado Direito: medindo 25,00mts, confrontando com o lote 21, Lado Esquerdo medindo 25,00mts, confrontando com o lote 19

Área: 250,00m2

LOTE nº 21: Frente: medindo 10,00mts, confrontando com a Rua Alta Floresta, Fundos: medindo 10,00mts, confrontando com o lote 16. Lado Direito medindo 25,00mts, confrontando com o lote 22, Lado Esquerdo. medindo 25,00mts, confrontando com o lote 20.

Área: 250,00m2

LOTE nº 22: Frente: medindo 10,00mts, confrontando com a Rua Alta Floresta, Fundos: medindo 10,00mts, confrontando com o lote 15; Lado Direito. medindo 25,00mts, confrontando com o lote 23; Lado Esquerdo medindo 25,00mts, confrontando com o lote 21.

Área: 250,00m2

LOTE nº 23: Frente medindo 10,00mts, confrontando com a Rua Alta Floresta, Fundos: medindo 10,00mts, confrontando com o lote 14. Lado Direito medindo 25,00mts, confrontando com o lote 24, Lado Esquerdo: medindo 25,00mts, confrontando com o lote 22.

Área: 250,00m2

LOTE nº 24: Frente: medindo 10,00mts, confrontando com a Rua Alta Floresta. Fundos: medindo 10,00mts, confrontando com o lote 13; Lado Direito: medindo 25,00mts, confrontando com o lote 25; Lado Esquerdo: medindo 25,00mts, confrontando com o lote 23.

Área: 250,00m2

LOTE nº 25: Frente. medindo 10,00mts, confrontando com a Rua Alta Floresta. Fundos: medindo 10,00mts, confrontando com o lote 12, Lado Direito medindo 25,00mts, confrontando com o lote 26; Lado Esquerdo medindo 25,00mts, confrontando com o lote 24.

Área: 250,00m2

LOTE nº 26: Frente: medindo 10,00mts, confrontando com a Rua Alta Floresta; Fundos: medindo 10,00mts, confrontando com o lote 11; Lado Direito: medindo 25,00mts, confrontando com o lote 27; Lado Esquerdo: medindo 25,00mts, confrontando com o lote 25.

Área: 250,00m2

LOTE nº 27: Frente: medindo 10,00mts, confrontando com a Rua Alta Floresta; Fundos: medindo 10,00mts, confrontando com o lote 10; Lado Direito: medindo 25,00mts, confrontando com o lote 28; Lado Esquerdo: medindo 25,00mts, confrontando com o lote 26.

Área: 250,00m2

LOTE nº 28: Frente: medindo 10,00mts, confrontando com a Rua Alta Floresta; Fundos: medindo 10,00mts, confrontando com o lote 09; Lado Direito: medindo 25,00mts, confrontando com o lote 29; Lado Esquerdo: medindo 25,00mts, confrontando com o lote 27.

Área: 250,00m2

LOTE nº 29: Frente: medindo 10,00mts, confrontando com a Rua Alta Floresta; Fundos: medindo 10,00mts, confrontando com o lote 08; Lado Direito: medindo 25,00mts, confrontando com o lote 30; Lado Esquerdo: medindo 25,00mts, confrontando com o lote 28.

Área: 250,00m2

LOTE nº 30: Frente: medindo 10,00mts, confrontando com a Rua Alta Floresta; Fundos: medindo 10,00mts, confrontando com o lote 07; Lado Direito: medindo 25,00mts, confrontando com o lote 31; Lado Esquerdo: medindo 25,00mts, confrontando com o lote 29

Área: 250,00m2

LOTE nº 31: Frente: medindo 10,00mts, confrontando com a Rua Alta Floresta; Fundos: medindo 10,00mts, confrontando com o lote 06; Lado Direito: medindo 25,00mts, confrontando com o lote 32; Lado Esquerdo: medindo 25,00mts, confrontando com o lote 30.

Área: 250,00m2

MATRÍCULA

47 442

FICHA

91

Várzea Grande - Mato Grosso
Livro nº 2 - Registro Geral

LOTE nº 32: Frente: medindo 10,00mts, confrontando com a Rua Alta Floresta, Fundos: medindo 10,00mts, confrontando com o lote 05, Lado Direito: medindo 25,00mts, confrontando com o lote 33; Lado Esquerdo: medindo 25,00mts, confrontando com o lote 31

Área: 250,00m2

LOTE nº 33: Frente: medindo 10,00mts, confrontando com a Rua Alta Floresta; Fundos: medindo 10,00mts, confrontando com o lote 04; Lado Direito: medindo 25,00mts, confrontando com o lote 34; Lado Esquerdo: medindo 25,00mts, confrontando com o lote 32

Área: 250,00m2

LOTE nº 34: Frente: medindo 10,00mts, confrontando com a Rua Alta Floresta, Fundos: medindo 10,00mts, confrontando com o lote 03; Lado Direito: medindo 25,00mts, confrontando com o lote 35; Lado Esquerdo: medindo 25,00mts, confrontando com o lote 33.

Área: 250,00m2

LOTE nº 35: Frente: medindo 10,00mts, confrontando com a Rua Alta Floresta; Fundos: medindo 10,00mts, confrontando com o lote 02, Lado Direito: medindo 25,00mts, confrontando com o lote 36; Lado Esquerdo: medindo 25,00mts, confrontando com o lote 34.

Área: 250,00m2

LOTE nº 36: Frente: medindo 10,00mts, confrontando com a Rua Alta Floresta; Fundos: medindo 10,00mts, confrontando com o lote 01, Lado Direito: medindo 25,00mts, confrontando com a Rua Santo Antonio do Leverger, Lado Esquerdo: medindo 25,00mts, confrontando com o lote 35.

Área: 250,00m2

QUADRA Nº 39

LOTE nº 01: Frente: medindo 10,00mts, confrontando com a Rua Sinop, Fundos: medindo 10,00mts, confrontando com o lote 36, Lado Direito: medindo 25,00mts, confrontando com o lote 02; Lado Esquerdo: medindo 25,00mts, confrontando com a Rua Primavera do Leste.

Área: 250,00m2

LOTE nº 02: Frente: medindo 10,00mts, confrontando com a Rua Sinop; Fundos: medindo 10,00mts, confrontando com o lote 35; Lado Direito: medindo 25,00mts, confrontando com o lote 03; Lado Esquerdo: medindo 25,00mts, confrontando com o lote 01.

Área: 250,00m2

LOTE nº 03: Frente: medindo 10,00mts, confrontando com a Rua Sinop; Fundos: medindo 10,00mts, confrontando com o lote 34; Lado Direito: medindo 25,00mts, confrontando com o lote 04; Lado Esquerdo: medindo 25,00mts, confrontando com o lote 02

Área: 250,00m2

LOTE nº 04: Frente: medindo 10,00mts, confrontando com a Rua Sinop; Fundos: medindo 10,00mts, confrontando com o lote 33; Lado Direito: medindo 25,00mts, confrontando com o lote 05; Lado Esquerdo: medindo 25,00mts, confrontando com o lote 03.

Área: 250,00m2

LOTE nº 05: Frente: medindo 10,00mts, confrontando com a Rua Sinop; Fundos: medindo 10,00mts, confrontando com o lote 32; Lado Direito: medindo 25,00mts, confrontando com o lote 06; Lado Esquerdo: medindo 25,00mts, confrontando com o lote 04.

Área: 250,00m2

LOTE nº 06: Frente: medindo 10,00mts, confrontando com a Rua Sinop; Fundos: medindo 10,00mts, confrontando com o lote 31; Lado Direito: medindo 25,00mts, confrontando com o lote 07; Lado Esquerdo: medindo 25,00mts, confrontando com o lote 05.

Área: 250,00m2

LOTE nº 07: Frente: medindo 10,00mts, confrontando com a Rua Sinop; Fundos: medindo 10,00mts, confrontando com o lote 30; Lado Direito: medindo 25,00mts, confrontando com o lote 08; Lado Esquerdo: medindo 25,00mts, confrontando com o lote 06.

Área: 250,00m2

MATRÍCULA

47 442

FICHA

92

Várzea Grande - Mato Grosso
Livro nº 2 - Registro Geral

LOTE nº 08: Frente medindo 10,00mts, confrontando com a Rua Sinop, Fundos medindo 10,00mts, confrontando com o lote 29, Lado Direito: medindo 25,00mts, confrontando com o lote 09; Lado Esquerdo medindo 25,00mts, confrontando com o lote 07

Área: 250,00m2

LOTE nº 09: Frente medindo 10,00mts, confrontando com a Rua Sinop, Fundos medindo 10,00mts, confrontando com o lote 28, Lado Direito: medindo 25,00mts, confrontando com o lote 10; Lado Esquerdo medindo 25,00mts, confrontando com o lote 08.

Área: 250,00m2

LOTE nº 10 Frente medindo 10,00mts, confrontando com a Rua Sinop; Fundos medindo 10,00mts, confrontando com o lote 27; Lado Direito: medindo 25,00mts, confrontando com o lote 11; Lado Esquerdo medindo 25,00mts, confrontando com o lote 09

Área: 250,00m2

LOTE nº 11 Frente medindo 10,00mts, confrontando com a Rua Sinop, Fundos medindo 10,00mts, confrontando com o lote 26; Lado Direito: medindo 25,00mts, confrontando com o lote 12, Lado Esquerdo: medindo 25,00mts, confrontando com o lote 10.

Área: 250,00m2

LOTE nº 12 Frente medindo 10,00mts, confrontando com a Rua Sinop; Fundos medindo 10,00mts, confrontando com o lote 25, Lado Direito medindo 25,00mts, confrontando com o lote 13; Lado Esquerdo: medindo 25,00mts, confrontando com o lote 11.

Área: 250,00m2

LOTE nº 13 Frente medindo 10,00mts, confrontando com a Rua Sinop; Fundos medindo 10,00mts, confrontando com o lote 24; Lado Direito medindo 25,00mts, confrontando com o lote 14; Lado Esquerdo medindo 25,00mts, confrontando com o lote 12

Área: 250,00m2

LOTE nº 14: Frente: medindo 10,00mts, confrontando com a Rua Sinop; Fundos: medindo 10,00mts, confrontando com o lote 23; Lado Direito: medindo 25,00mts, confrontando com o lote 15; Lado Esquerdo: medindo 25,00mts, confrontando com o lote 13.

Área: 250,00m2

LOTE nº 15: Frente: medindo 10,00mts, confrontando com a Rua Sinop; Fundos: medindo 10,00mts, confrontando com o lote 22; Lado Direito: medindo 25,00mts, confrontando com o lote 16; Lado Esquerdo: medindo 25,00mts, confrontando com o lote 14.

Área: 250,00m2

LOTE nº 16: Frente: medindo 10,00mts, confrontando com a Rua Sinop; Fundos: medindo 10,00mts, confrontando com o lote 21; Lado Direito: medindo 25,00mts, confrontando com o lote 17; Lado Esquerdo: medindo 25,00mts, confrontando com o lote 15.

Área: 250,00m2

LOTE nº 17: Frente: medindo 10,00mts, confrontando com a Rua Sinop; Fundos: medindo 10,00mts, confrontando com o lote 20; Lado Direito: medindo 25,00mts, confrontando com o lote 18; Lado Esquerdo: medindo 25,00mts, confrontando com o lote 16.

Área: 250,00m2

LOTE nº 18: Frente: medindo 10,00mts, confrontando com a Rua Sinop; Fundos: medindo 10,00mts, confrontando com o lote 19; Lado Direito: medindo 25,00mts, confrontando com a Rua Paranatinga; Lado Esquerdo: medindo 25,00mts, confrontando com o lote 17.

Área: 250,00m2

LOTE nº 19: Frente: medindo 10,00mts, confrontando com a Rua Alta Floresta; Fundos: medindo 10,00mts, confrontando com o lote 18, Lado Direito: medindo 25,00mts, confrontando com o lote 20; Lado Esquerdo: medindo 25,00mts, confrontando com a Rua Paranatinga

Área: 250,00m2

MATRÍCULA

47.442

FICHA

93

Várzea Grande - Mato Grosso
Livro nº 2 - Registro Geral

LOTE nº 20: Frente: medindo 10,00mts, confrontando com a Rua Alta Floresta, Fundos: medindo 10,00mts, confrontando com o lote 17. Lado Direito: medindo 25,00mts, confrontando com o lote 21; Lado Esquerdo medindo 25,00mts, confrontando com o lote 19

Área: 250,00m2

LOTE nº 21: Frente: medindo 10,00mts, confrontando com a Rua Alta Floresta, Fundos: medindo 10,00mts, confrontando com o lote 16; Lado Direito: medindo 25,00mts, confrontando com o lote 22; Lado Esquerdo medindo 25,00mts, confrontando com o lote 20.

Área: 250,00m2

LOTE nº 22: Frente: medindo 10,00mts, confrontando com a Rua Alta Floresta; Fundos: medindo 10,00mts, confrontando com o lote 15; Lado Direito: medindo 25,00mts, confrontando com o lote 23; Lado Esquerdo: medindo 25,00mts, confrontando com o lote 21.

Área: 250,00m2

LOTE nº 23: Frente: medindo 10,00mts, confrontando com a Rua Alta Floresta; Fundos: medindo 10,00mts, confrontando com o lote 14. Lado Direito: medindo 25,00mts, confrontando com o lote 24, Lado Esquerdo: medindo 25,00mts, confrontando com o lote 22.

Área: 250,00m2

LOTE nº 24: Frente: medindo 10,00mts, confrontando com a Rua Alta Floresta, Fundos: medindo 10,00mts, confrontando com o lote 13. Lado Direito: medindo 25,00mts, confrontando com o lote 25; Lado Esquerdo medindo 25,00mts, confrontando com o lote 23

Área: 250,00m2

LOTE nº 25: Frente: medindo 10,00mts, confrontando com a Rua Alta Floresta, Fundos: medindo 10,00mts, confrontando com o lote 12; Lado Direito: medindo 25,00mts, confrontando com o lote 26, Lado Esquerdo medindo 25,00mts, confrontando com o lote 24

Área: 250,00m2

LOTE nº 26: Frente: medindo 10,00mts, confrontando com a Rua Alta Floresta; Fundos: medindo 10,00mts, confrontando com o lote 11; Lado Direito: medindo 25,00mts, confrontando com o lote 27; Lado Esquerdo: medindo 25,00mts, confrontando com o lote 25.

Área: 250,00m2

LOTE nº 27: Frente: medindo 10,00mts, confrontando com a Rua Alta Floresta; Fundos: medindo 10,00mts, confrontando com o lote 10; Lado Direito: medindo 25,00mts, confrontando com o lote 28; Lado Esquerdo: medindo 25,00mts, confrontando com o lote 26.

Área: 250,00m2

LOTE nº 28: Frente: medindo 10,00mts, confrontando com a Rua Alta Floresta; Fundos: medindo 10,00mts, confrontando com o lote 09; Lado Direito: medindo 25,00mts, confrontando com o lote 29; Lado Esquerdo: medindo 25,00mts, confrontando com o lote 27.

Área: 250,00m2

LOTE nº 29: Frente: medindo 10,00mts, confrontando com a Rua Alta Floresta; Fundos: medindo 10,00mts, confrontando com o lote 08; Lado Direito: medindo 25,00mts, confrontando com o lote 30; Lado Esquerdo: medindo 25,00mts, confrontando com o lote 28.

Área: 250,00m2

LOTE nº 30: Frente: medindo 10,00mts, confrontando com a Rua Alta Floresta; Fundos: medindo 10,00mts, confrontando com o lote 07; Lado Direito: medindo 25,00mts, confrontando com o lote 31; Lado Esquerdo: medindo 25,00mts, confrontando com o lote 29.

Área: 250,00m2

LOTE nº 31: Frente: medindo 10,00mts, confrontando com a Rua Alta Floresta; Fundos: medindo 10,00mts, confrontando com o lote 06; Lado Direito: medindo 25,00mts, confrontando com o lote 32; Lado Esquerdo: medindo 25,00mts, confrontando com o lote 30.

Área: 250,00m2

MATRÍCULA

47 442

FICHA

94

Várzea Grande

Livro nº 2

- Mato Grosso

- Registro Geral

LOTE nº 32: Frente: medindo 10,00mts, confrontando com a Rua Alta Floresta, Fundos: medindo 10,00mts, confrontando com o lote 05; Lado Direito: medindo 25,00mts, confrontando com o lote 33, Lado Esquerdo: medindo 25,00mts, confrontando com o lote 31

Área: 250,00m2

LOTE nº 33: Frente: medindo 10,00mts, confrontando com a Rua Alta Floresta, Fundos: medindo 10,00mts, confrontando com o lote 04, Lado Direito: medindo 25,00mts, confrontando com o lote 34; Lado Esquerdo: medindo 25,00mts, confrontando com o lote 32.

Área: 250,00m2

LOTE nº 34: Frente medindo 10,00mts, confrontando com a Rua Alta Floresta, Fundos: medindo 10,00mts, confrontando com o lote 03, Lado Direito: medindo 25,00mts, confrontando com o lote 35, Lado Esquerdo medindo 25,00mts, confrontando com o lote 33.

Área: 250,00m2

LOTE nº 35: Frente medindo 10,00mts, confrontando com a Rua Alta Floresta, Fundos: medindo 10,00mts, confrontando com o lote 02, Lado Direito medindo 25,00mts, confrontando com o lote 36, Lado Esquerdo medindo 25,00mts, confrontando com o lote 34

Área: 250,00m2

LOTE nº 36: Frente medindo 10,00mts, confrontando com a Rua Alta Floresta, Fundos: medindo 10,00mts, confrontando com o lote 01, Lado Direito medindo 25,00mts, confrontando com a Rua Primavera do Leste, Lado Esquerdo medindo 25,00mts, confrontando com o lote 35.

Área: 250,00m2

QUADRA Nº 40

CHÁCARA Nº 19: Do marco 1 ao 2: medindo 44,58mts, confrontando com a Margem do Córrego do Formigueiro Do marco 2 ao 3 medindo 115,23mts, confrontando com a Chácara 20 Do marco 3 ao 4, medindo 50,62mts, confrontando com a Rua Juína Do marco 4 ao 1 medindo 121,19mts, confrontando com a Rua Alta Floresta

Área: 6.829,40m2

CHÁCARA Nº 20: Do marco 1 ao 2: medindo 88,57mts, confrontando com a Margem do Córrego do Formigueiro. Do marco 2 ao 3: medindo 105,61mts, confrontando com a Rua Jaciara. Do marco 3 ao 4: medindo 61,38mts, confrontando com a Rua Juína. Do marco 4 ao 1: medindo 115,23mts, confrontando com a Chácara nº 19.

Área: 6.902,19m²

QUADRA Nº 41

LOTE nº 01: Frente: medindo 14,42mts, confrontando com a Rua Alta Floresta; Fundos: medindo 19,84mts, confrontando com o lote 24 e 25; Lado Direito: medindo 25,58mts, confrontando com o lote 02; Lado Esquerdo: medindo 25,00mts, confrontando com Quem de Direito.

Área: 433,21m²

LOTE nº 02: Frente: medindo 10,00mts, confrontando com a Rua Alta Floresta; Fundos: medindo 10,00mts, confrontando com o lote 23, Lado Direito: medindo 25,00mts, confrontando com o lote 03; Lado Esquerdo: medindo 25,00mts, confrontando com o lote 01.

Área: 250,00m²

LOTE nº 03: Frente: medindo 10,00mts, confrontando com a Rua Alta Floresta; Fundos: medindo 10,00mts, confrontando com o lote 22, Lado Direito: medindo 25,00mts, confrontando com o lote 04; Lado Esquerdo: medindo 25,00mts, confrontando com o lote 02.

Área: 250,00m²

LOTE nº 04: Frente: medindo 10,00mts, confrontando com a Rua Alta Floresta; Fundos: medindo 10,00mts, confrontando com o lote 21; Lado Direito: medindo 25,00mts, confrontando com o lote 05; Lado Esquerdo: medindo 25,00mts, confrontando com o lote 03.

Área: 250,00m²

MATRÍCULA

47 442

FICHA

95

Várzea Grande - Mato Grosso
Livro nº 2 - Registro Geral

LOTE nº 05: Frente: medindo 10,00mts, confrontando com a Rua Alta Floresta, Fundos: medindo 10,00mts, confrontando com o lote 20; Lado Direito: medindo 25,00mts, confrontando com o lote 06, Lado Esquerdo: medindo 25,00mts, confrontando com o lote 04.

Área: 250,00m2

LOTE nº 06: Frente: medindo 10,00mts, confrontando com a Rua Alta Floresta, Fundos: medindo 10,00mts, confrontando com o lote 19, Lado Direito medindo 25,00mts, confrontando com o lote 07; Lado Esquerdo. medindo 25,00mts, confrontando com o lote 05.

Área: 250,00m2

LOTE nº 07: Frente medindo 10,00mts, confrontando com a Rua Alta Floresta, Fundos: medindo 10,00mts, confrontando com o lote 18; Lado Direito medindo 25,00mts, confrontando com o lote 08; Lado Esquerdo medindo 25,00mts, confrontando com o lote 06.

Área: 250,00m2

LOTE nº 08 Frente. medindo 10,00mts, confrontando com a Rua Alta Floresta, Fundos: medindo 10,00mts, confrontando com o lote 17, Lado Direito medindo 25,00mts, confrontando com o lote 09; Lado Esquerdo medindo 25,00mts, confrontando com o lote 07.

Área: 250,00m2

LOTE nº 09 Frente: medindo 10,00mts, confrontando com a Rua Alta Floresta; Fundos. medindo 10,00mts, confrontando com o lote 16; Lado Direito: medindo 25,00mts, confrontando com o lote 10; Lado Esquerdo. medindo 25,00mts, confrontando com o lote 08.

Área: 250,00m2

LOTE nº 10 Frente. medindo 10,00mts, confrontando com a Rua Alta Floresta, Fundos: medindo 10,00mts, confrontando com o lote 15, Lado Direito medindo 25,00mts, confrontando com o lote 11, Lado Esquerdo medindo 25,00mts, confrontando com o lote 09

Área: 250,00m2

LOTE nº 11: Frente: medindo 10,00mts, confrontando com a Rua Alta Floresta, Fundos: medindo 10,00mts, confrontando com o lote 14; Lado Direito: medindo 25,00mts, confrontando com o lote 12, Lado Esquerdo: medindo 25,00mts, confrontando com o lote 10.

Área: 250,00m2

LOTE nº 12: Frente: medindo 10,00mts, confrontando com a Rua Alta Floresta; Fundos: medindo 10,00mts, confrontando com o lote 13; Lado Direito: medindo 25,00mts, confrontando com a Rua Quatro Marcos; Lado Esquerdo: medindo 25,00mts, confrontando com o lote 11.

Área: 250,00m2

LOTE nº 13: Frente: medindo 10,00mts, confrontando com a Rua Poconé; Fundos: medindo 10,00mts, confrontando com o lote 12; Lado Direito: medindo 25,00mts, confrontando com a Rua Quatro Marcos; Lado Esquerdo: medindo 25,00mts, confrontando com o lote 14.

Área: 250,00m2

LOTE nº 14: Frente: medindo 10,00mts, confrontando com a Rua Poconé; Fundos: medindo 10,00mts, confrontando com o lote 11, Lado Direito: medindo 25,00mts, confrontando com o lote 13; Lado Esquerdo: medindo 25,00mts, confrontando com o lote 15.

Área: 250,00m2

LOTE nº 15: Frente: medindo 10,00mts, confrontando com a Rua Poconé; Fundos: medindo 10,00mts, confrontando com o lote 10; Lado Direito: medindo 25,00mts, confrontando com o lote 14; Lado Esquerdo: medindo 25,00mts, confrontando com o lote 16.

Área: 250,00m2

LOTE nº 16: Frente: medindo 10,00mts, confrontando com a Rua Poconé; Fundos: medindo 10,00mts, confrontando com o lote 09; Lado Direito: medindo 25,00mts, confrontando com o lote 15; Lado Esquerdo: medindo 25,00mts, confrontando com o lote 17.

Área: 250,00m2

MATRÍCULA

47.442

FICHA

96

Várzea Grande

- Mato Grosso

Livro nº 2

- Registro Geral

LOTE nº 17 Frente: medindo 10,00mts, confrontando com a Rua Poconé; Fundos: medindo 10,00mts, confrontando com o lote 08, Lado Direito: medindo 25,00mts, confrontando com o lote 16; Lado Esquerdo: medindo 25,00mts, confrontando com o lote 18

Área: 250,00m2

LOTE nº 18 Frente: medindo 10,00mts, confrontando com a Rua Poconé; Fundos: medindo 10,00mts, confrontando com o lote 07; Lado Direito: medindo 25,00mts, confrontando com o lote 17, Lado Esquerdo: medindo 25,00mts, confrontando com o lote 19.

Área: 250,00m2

LOTE nº 19 Frente: medindo 10,00mts, confrontando com a Rua Poconé; Fundos: medindo 10,00mts, confrontando com o lote 06, Lado Direito: medindo 25,00mts, confrontando com o lote 20; Lado Esquerdo: medindo 25,00mts, confrontando com o lote 18.

Área: 250,00m2

LOTE nº 20 Frente: medindo 10,00mts, confrontando com a Rua Poconé; Fundos: medindo 10,00mts, confrontando com o lote 05; Lado Direito: medindo 25,00mts, confrontando com o lote 21; Lado Esquerdo: medindo 25,00mts, confrontando com o lote 19

Área: 250,00m2

LOTE nº 21 Frente: medindo 10,00mts, confrontando com a Rua Poconé; Fundos: medindo 10,00mts, confrontando com o lote 04, Lado Direito: medindo 25,00mts, confrontando com o lote 22; Lado Esquerdo: medindo 25,00mts, confrontando com o lote 20.

Área: 250,00m2

LOTE nº 22 Frente: medindo 10,00mts, confrontando com a Rua Poconé; Fundos: medindo 10,00mts, confrontando com o lote 03; Lado Direito: medindo 25,00mts, confrontando com o lote 23, Lado Esquerdo: medindo 25,00mts, confrontando com o lote 21

Área: 250,00m2

LOTE nº 23: Frente: medindo 10,00mts, confrontando com a Rua Poconé; Fundos: medindo 10,00mts, confrontando com o lote 02; Lado Direito: medindo 25,00mts, confrontando com o lote 24, Lado Esquerdo: medindo 25,00mts, confrontando com o lote 22.

Área: 250,00m2

LOTE nº 24: Frente: medindo 10,00mts, confrontando com a Rua Poconé; Fundos: medindo 10,00mts, confrontando com o lote 01; Lado Direito: medindo 25,00mts, confrontando com o lote 25; Lado Esquerdo: medindo 25,00mts, confrontando com o lote 23.

Área: 250,00m2

LOTE nº 25: Frente: medindo 15,25mts, confrontando com a Rua Poconé; Fundos: medindo 9,54mts, confrontando com o lote 01; Lado Direito: medindo 25,00mts, confrontando com Quem de Direito; Lado Esquerdo: medindo 25,00mts, confrontando com o lote 24.

Área: 312,97m2

QUADRA Nº 42

LOTE nº 01: Frente: medindo 10,00mts, confrontando com a Rua Alta Floresta; Fundos: medindo 10,00mts, confrontando com o lote 28; Lado Direito: medindo 25,00mts, confrontando com o lote 02; Lado Esquerdo: medindo 25,00mts, confrontando com a Rua Quatro Marcos.

Área: 250,00m2

LOTE nº 02: Frente: medindo 10,00mts, confrontando com a Rua Alta Floresta; Fundos: medindo 10,00mts, confrontando com o lote 27; Lado Direito: medindo 25,00mts, confrontando com o lote 03, Lado Esquerdo: medindo 25,00mts, confrontando com o lote 01.

Área: 250,00m2

LOTE nº 03: Frente: medindo 10,00mts, confrontando com a Rua Alta Floresta; Fundos: medindo 10,00mts, confrontando com o lote 26; Lado Direito: medindo 25,00mts, confrontando com o lote 04; Lado Esquerdo: medindo 25,00mts, confrontando com o lote 02

Área: 250,00m2

MATRÍCULA

47 442

FICHA

97

Várzea Grande

Livro nº 2

- Mato Grosso

- Registro Geral

LOTE nº 04 Frente: medindo 10,00mts, confrontando com a Rua Alta Floresta, Fundos: medindo 10,00mts, confrontando com o lote 25; Lado Direito: medindo 25,00mts, confrontando com o lote 05; Lado Esquerdo medindo 25,00mts, confrontando com o lote 03

Área: 250,00m2

LOTE nº 05 Frente: medindo 10,00mts, confrontando com a Rua Alta Floresta, Fundos: medindo 10,00mts, confrontando com o lote 24; Lado Direito: medindo 25,00mts, confrontando com o lote 06, Lado Esquerdo medindo 25,00mts, confrontando com o lote 04

Área: 250,00m2

LOTE nº 06 Frente: medindo 10,00mts, confrontando com a Rua Alta Floresta, Fundos: medindo 10,00mts, confrontando com o lote 23; Lado Direito: medindo 25,00mts, confrontando com o lote 07; Lado Esquerdo: medindo 25,00mts, confrontando com o lote 05

Área: 250,00m2

LOTE nº 07 Frente: medindo 10,00mts, confrontando com a Rua Alta Floresta; Fundos: medindo 10,00mts, confrontando com o lote 22, Lado Direito: medindo 25,00mts, confrontando com o lote 08; Lado Esquerdo medindo 25,00mts, confrontando com o lote 06

Área: 250,00m2

LOTE nº 08 Frente: medindo 10,00mts, confrontando com a Rua Alta Floresta; Fundos: medindo 10,00mts, confrontando com o lote 21, Lado Direito: medindo 25,00mts, confrontando com o lote 09, Lado Esquerdo medindo 25,00mts, confrontando com o lote 07

Área: 250,00m2

LOTE nº 09 Frente: medindo 10,00mts, confrontando com a Rua Alta Floresta, Fundos: medindo 10,00mts, confrontando com o lote 20, Lado Direito: medindo 25,00mts, confrontando com o lote 10; Lado Esquerdo: medindo 25,00mts, confrontando com o lote 08.

Área: 250,00m2

LOTE nº 10: Frente: medindo 10,00mts, confrontando com a Rua Alta Floresta; Fundos: medindo 10,00mts, confrontando com o lote 19; Lado Direito: medindo 25,00mts, confrontando com o lote 11; Lado Esquerdo: medindo 25,00mts, confrontando com o lote 09.

Área: 250,00m2

LOTE nº 11: Frente: medindo 10,00mts, confrontando com a Rua Alta Floresta; Fundos: medindo 10,00mts, confrontando com o lote 18; Lado Direito: medindo 25,00mts, confrontando com o lote 12; Lado Esquerdo: medindo 25,00mts, confrontando com o lote 10.

Área: 250,00m2

LOTE nº 12: Frente: medindo 10,00mts, confrontando com a Rua Alta Floresta; Fundos: medindo 10,00mts, confrontando com o lote 17; Lado Direito: medindo 25,00mts, confrontando com o lote 13; Lado Esquerdo: medindo 25,00mts, confrontando com o lote 11.

Área: 250,00m2

LOTE nº 13: Frente: medindo 10,00mts, confrontando com a Rua Alta Floresta; Fundos: medindo 10,00mts, confrontando com o lote 16; Lado Direito: medindo 25,00mts, confrontando com o lote 14; Lado Esquerdo: medindo 25,00mts, confrontando com o lote 12

Área: 250,00m2

LOTE nº 14: Frente: medindo 10,00mts, confrontando com a Rua Alta Floresta; Fundos: medindo 10,00mts, confrontando com o lote 15; Lado Direito: medindo 25,00mts, confrontando com a Rua Mirassol do Oeste; Lado Esquerdo: medindo 25,00mts, confrontando com o lote 13

Área: 250,00m2

LOTE nº 15: Frente: medindo 10,00mts, confrontando com a Rua Poconê; Fundos: medindo 10,00mts, confrontando com o lote 14; Lado Direito: medindo 25,00mts, confrontando com o lote 16, Lado Esquerdo: medindo 25,00mts, confrontando com a Rua Mirassol do Oeste.

Área: 250,00m2

MATRÍCULA

47 442

FICHA

98

Várzea Grande

Livro nº 2

- Mato Grosso

- Registro Geral

LOTE nº 16: Frente: medindo 10,00mts, confrontando com a Rua Poconê, Fundos medindo 10,00mts, confrontando com o lote 13; Lado Direito: medindo 25,00mts, confrontando com o lote 17; Lado Esquerdo: medindo 25,00mts, confrontando com o lote 15

Área: 250,00m2

LOTE nº 17: Frente medindo 10,00mts, confrontando com a Rua Poconê, Fundos medindo 10,00mts, confrontando com o lote 12; Lado Direito: medindo 25,00mts, confrontando com o lote 18; Lado Esquerdo: medindo 25,00mts, confrontando com o lote 16

Área: 250,00m2

LOTE nº 18: Frente: medindo 10,00mts, confrontando com a Rua Poconê, Fundos medindo 10,00mts, confrontando com o lote 11; Lado Direito: medindo 25,00mts, confrontando com o lote 19; Lado Esquerdo: medindo 25,00mts, confrontando com o lote 17

Área: 250,00m2

LOTE nº 19: Frente medindo 10,00mts, confrontando com a Rua Poconê, Fundos medindo 10,00mts, confrontando com o lote 10; Lado Direito: medindo 25,00mts, confrontando com o lote 20, Lado Esquerdo: medindo 25,00mts, confrontando com o lote 18.

Área: 250,00m2

LOTE nº 20: Frente: medindo 10,00mts, confrontando com a Rua Poconê, Fundos medindo 10,00mts, confrontando com o lote 09, Lado Direito medindo 25,00mts, confrontando com o lote 21; Lado Esquerdo medindo 25,00mts, confrontando com o lote 19

Área: 250,00m2

LOTE nº 21: Frente: medindo 10,00mts, confrontando com a Rua Poconê, Fundos medindo 10,00mts, confrontando com o lote 08, Lado Direito: medindo 25,00mts, confrontando com o lote 22, Lado Esquerdo: medindo 25,00mts, confrontando com o lote 20.

Área: 250,00m2

LOTE nº 22: Frente: medindo 10,00mts, confrontando com a Rua Poconê; Fundos: medindo 10,00mts, confrontando com o lote 07; Lado Direito: medindo 25,00mts, confrontando com o lote 23; Lado Esquerdo: medindo 25,00mts, confrontando com o lote 21.

Área: 250,00m2

LOTE nº 23: Frente: medindo 10,00mts, confrontando com a Rua Poconê; Fundos: medindo 10,00mts, confrontando com o lote 06; Lado Direito: medindo 25,00mts, confrontando com o lote 24; Lado Esquerdo: medindo 25,00mts, confrontando com o lote 22.

Área: 250,00m2

LOTE nº 24: Frente: medindo 10,00mts, confrontando com a Rua Poconê; Fundos: medindo 10,00mts, confrontando com o lote 05; Lado Direito: medindo 25,00mts, confrontando com o lote 25; Lado Esquerdo: medindo 25,00mts, confrontando com o lote 23.

Área: 250,00m2

LOTE nº 25: Frente: medindo 10,00mts, confrontando com a Rua Poconê; Fundos: medindo 10,00mts, confrontando com o lote 04; Lado Direito: medindo 25,00mts, confrontando com o lote 26; Lado Esquerdo: medindo 25,00mts, confrontando com o lote 24.

Área: 250,00m2

LOTE nº 26: Frente: medindo 10,00mts, confrontando com a Rua Poconê; Fundos: medindo 10,00mts, confrontando com o lote 03; Lado Direito: medindo 25,00mts, confrontando com o lote 27; Lado Esquerdo: medindo 25,00mts, confrontando com o lote 25.

Área: 250,00m2

LOTE nº 27: Frente: medindo 10,00mts, confrontando com a Rua Poconê; Fundos: medindo 10,00mts, confrontando com o lote 02; Lado Direito: medindo 25,00mts, confrontando com o lote 28; Lado Esquerdo: medindo 25,00mts, confrontando com o lote 26.

Área: 250,00m2

MATRÍCULA

47.442

FICHA

99

Várzea Grande - Mato Grosso
Livro nº 2 - Registro Geral

LOTE nº 28: Frente: medindo 10,00mts, confrontando com a Rua Poconê, Fundos medindo 10,00mts, confrontando com o lote 01; Lado Direito medindo 25,00mts, confrontando com a Rua Quatro Marcos, Lado Esquerdo: medindo 25,00mts, confrontando com o lote 27

Área: 250,00m2

QUADRA Nº 43

LOTE nº 01: Frente: medindo 10,00mts, confrontando com a Rua Alta Floresta; Fundos medindo 10,00mts, confrontando com o lote 28; Lado Direito: medindo 25,00mts, confrontando com o lote 02; Lado Esquerdo: medindo 25,00mts, confrontando com a Rua Mirassol do Oeste

Área: 250,00m2

LOTE nº 02: Frente: medindo 10,00mts, confrontando com a Rua Alta Floresta; Fundos medindo 10,00mts, confrontando com o lote 27, Lado Direito medindo 25,00mts, confrontando com o lote 03; Lado Esquerdo: medindo 25,00mts, confrontando com o lote 01

Área: 250,00m2

LOTE nº 03: Frente medindo 10,00mts, confrontando com a Rua Alta Floresta; Fundos medindo 10,00mts, confrontando com o lote 26; Lado Direito: medindo 25,00mts, confrontando com o lote 04; Lado Esquerdo: medindo 25,00mts, confrontando com o lote 02

Área: 250,00m2

LOTE nº 04: Frente: medindo 10,00mts, confrontando com a Rua Alta Floresta; Fundos: medindo 10,00mts, confrontando com o lote 25, Lado Direito medindo 25,00mts, confrontando com o lote 05, Lado Esquerdo: medindo 25,00mts, confrontando com o lote 03

Área: 250,00m2

LOTE nº 05: Frente: medindo 10,00mts, confrontando com a Rua Alta Floresta, Fundos: medindo 10,00mts, confrontando com o lote 24, Lado Direito medindo 25,00mts, confrontando com o lote 06; Lado Esquerdo medindo 25,00mts, confrontando com o lote 04

Área: 250,00m2

LOTE nº 06: Frente: medindo 10,00mts, confrontando com a Rua Alta Floresta; Fundos: medindo 10,00mts, confrontando com o lote 23; Lado Direito: medindo 25,00mts, confrontando com o lote 07; Lado Esquerdo: medindo 25,00mts, confrontando com o lote 05.

Área: 250,00m2

LOTE nº 07: Frente: medindo 10,00mts, confrontando com a Rua Alta Floresta; Fundos: medindo 10,00mts, confrontando com o lote 22; Lado Direito: medindo 25,00mts, confrontando com o lote 08; Lado Esquerdo: medindo 25,00mts, confrontando com o lote 06.

Área: 250,00m2

LOTE nº 08: Frente: medindo 10,00mts, confrontando com a Rua Alta Floresta; Fundos: medindo 10,00mts, confrontando com o lote 21; Lado Direito: medindo 25,00mts, confrontando com o lote 09; Lado Esquerdo: medindo 25,00mts, confrontando com o lote 07.

Área: 250,00m2

LOTE nº 09: Frente: medindo 10,00mts, confrontando com a Rua Alta Floresta; Fundos: medindo 10,00mts, confrontando com o lote 20; Lado Direito: medindo 25,00mts, confrontando com o lote 10; Lado Esquerdo: medindo 25,00mts, confrontando com o lote 08.

Área: 250,00m2

LOTE nº 10: Frente: medindo 10,00mts, confrontando com a Rua Alta Floresta; Fundos: medindo 10,00mts, confrontando com o lote 19; Lado Direito: medindo 25,00mts, confrontando com o lote 11; Lado Esquerdo: medindo 25,00mts, confrontando com o lote 09.

Área: 250,00m2

LOTE nº 11: Frente: medindo 10,00mts, confrontando com a Rua Alta Floresta; Fundos: medindo 10,00mts, confrontando com o lote 18; Lado Direito: medindo 25,00mts, confrontando com o lote 12; Lado Esquerdo: medindo 25,00mts, confrontando com o lote 10.

Área: 250,00m2

MATRÍCULA

47.442

FICHA

100

Várzea Grande

- Mato Grosso

Livro nº 2

- Registro Geral

LOTE nº 12: Frente medindo 10,00mts, confrontando com a Rua Alta Floresta, Fundos: medindo 10,00mts, confrontando com o lote 17; Lado Direito: medindo 25,00mts, confrontando com o lote 13; Lado Esquerdo medindo 25,00mts, confrontando com o lote 11.

Área: 250,00m2

LOTE nº 13: Frente medindo 10,00mts, confrontando com a Rua Alta Floresta, Fundos medindo 10,00mts, confrontando com o lote 16; Lado Direito: medindo 25,00mts, confrontando com o lote 14; Lado Esquerdo medindo 25,00mts, confrontando com o lote 12

Área: 250,00m2

LOTE nº 14: Frente: medindo 10,00mts, confrontando com a Rua Alta Floresta, Fundos: medindo 10,00mts, confrontando com o lote 15; Lado Direito: medindo 25,00mts, confrontando com Av. Várzea Grande; Lado Esquerdo medindo 25,00mts, confrontando com o lote 13

Área: 250,00m2

LOTE nº 15 Frente medindo 10,00mts, confrontando com a Rua Pocone; Fundos medindo 10,00mts, confrontando com o lote 14; Lado Direito medindo 25,00mts, confrontando com o lote 16; Lado Esquerdo medindo 25,00mts, confrontando com Av Várzea Grande

Área: 250,00m2

LOTE nº 16: Frente medindo 10,00mts, confrontando com a Rua Pocone, Fundos medindo 10,00mts, confrontando com o lote 13; Lado Direito: medindo 25,00mts, confrontando com o lote 17; Lado Esquerdo: medindo 25,00mts, confrontando com o lote 15.

Área: 250,00m2

LOTE nº 17: Frente: medindo 10,00mts, confrontando com a Rua Pocone; Fundos medindo 10,00mts, confrontando com o lote 12, Lado Direito: medindo 25,00mts, confrontando com o lote 18; Lado Esquerdo: medindo 25,00mts, confrontando com o lote 16.

Área: 250,00m2

LOTE nº 18: Frente: medindo 10,00mts, confrontando com a Rua Pocone; Fundos: medindo 10,00mts, confrontando com o lote 11; Lado Direito: medindo 25,00mts, confrontando com o lote 19; Lado Esquerdo: medindo 25,00mts, confrontando com o lote 17.

Área: 250,00m2

LOTE nº 19: Frente: medindo 10,00mts, confrontando com a Rua Pocone; Fundos: medindo 10,00mts, confrontando com o lote 10; Lado Direito: medindo 25,00mts, confrontando com o lote 20; Lado Esquerdo: medindo 25,00mts, confrontando com o lote 18.

Área: 250,00m2

LOTE nº 20: Frente: medindo 10,00mts, confrontando com a Rua Pocone; Fundos: medindo 10,00mts, confrontando com o lote 09; Lado Direito: medindo 25,00mts, confrontando com o lote 21; Lado Esquerdo: medindo 25,00mts, confrontando com o lote 19.

Área: 250,00m2

LOTE nº 21: Frente: medindo 10,00mts, confrontando com a Rua Pocone; Fundos: medindo 10,00mts, confrontando com o lote 08; Lado Direito: medindo 25,00mts, confrontando com o lote 22; Lado Esquerdo: medindo 25,00mts, confrontando com o lote 20.

Área: 250,00m2

LOTE nº 22: Frente: medindo 10,00mts, confrontando com a Rua Pocone; Fundos: medindo 10,00mts, confrontando com o lote 07; Lado Direito: medindo 25,00mts, confrontando com o lote 23; Lado Esquerdo: medindo 25,00mts, confrontando com o lote 21.

Área: 250,00m2

LOTE nº 23: Frente: medindo 10,00mts, confrontando com a Rua Pocone; Fundos: medindo 10,00mts, confrontando com o lote 06; Lado Direito: medindo 25,00mts, confrontando com o lote 24; Lado Esquerdo: medindo 25,00mts, confrontando com o lote 22.

Área: 250,00m2

MATRÍCULA

47 442

FICHA

101

Várzea Grande - Mato Grosso
Livro nº 2 - Registro Geral

LOTE nº 24 Frente: medindo 10,00mts, confrontando com a Rua Pocone; Fundos: medindo 10,00mts, confrontando com o lote 05; Lado Direito: medindo 25,00mts, confrontando com o lote 25, Lado Esquerdo: medindo 25,00mts, confrontando com o lote 23.

Área: 250,00m2

LOTE nº 25 Frente: medindo 10,00mts, confrontando com a Rua Pocone; Fundos: medindo 10,00mts, confrontando com o lote 04; Lado Direito: medindo 25,00mts, confrontando com o lote 26, Lado Esquerdo: medindo 25,00mts, confrontando com o lote 24

Área: 250,00m2

LOTE nº 26 Frente: medindo 10,00mts, confrontando com a Rua Pocone; Fundos: medindo 10,00mts, confrontando com o lote 03; Lado Direito: medindo 25,00mts, confrontando com o lote 27, Lado Esquerdo: medindo 25,00mts, confrontando com o lote 25

Área: 250,00m2

LOTE nº 27 Frente: medindo 10,00mts, confrontando com a Rua Pocone; Fundos: medindo 10,00mts, confrontando com o lote 02, Lado Direito: medindo 25,00mts, confrontando com o lote 28; Lado Esquerdo: medindo 25,00mts, confrontando com o lote 26.

Área: 250,00m2

LOTE nº 28 Frente: medindo 10,00mts, confrontando com a Rua Pocone; Fundos: medindo 10,00mts, confrontando com o lote 01, Lado Direito: medindo 25,00mts, confrontando com a Rua Mirassol do Oeste; Lado Esquerdo: medindo 25,00mts, confrontando com o lote 27.

Área: 250,00m2

QUADRA Nº 44

LOTE nº 01 Frente: medindo 10,00mts, confrontando com a Rua Alta Floresta; Fundos: medindo 10,00mts, confrontando com o lote 36; Lado Direito: medindo 25,00mts, confrontando com o lote 02, Lado Esquerdo: medindo 25,00mts, confrontando com a Av. Várzea Grande

Área: 250,00m2

LOTE nº 02: Frente: medindo 10,00mts, confrontando com a Rua Alta Floresta; Fundos: medindo 10,00mts, confrontando com o lote 35; Lado Direito: medindo 25,00mts, confrontando com o lote 03; Lado Esquerdo: medindo 25,00mts, confrontando com o lote 01.

Área: 250,00m2

LOTE nº 03: Frente: medindo 10,00mts, confrontando com a Rua Alta Floresta; Fundos: medindo 10,00mts, confrontando com o lote 34; Lado Direito: medindo 25,00mts, confrontando com o lote 04; Lado Esquerdo: medindo 25,00mts, confrontando com o lote 02.

Área: 250,00m2

LOTE nº 04: Frente: medindo 10,00mts, confrontando com a Rua Alta Floresta; Fundos: medindo 10,00mts, confrontando com o lote 33; Lado Direito: medindo 25,00mts, confrontando com o lote 05; Lado Esquerdo: medindo 25,00mts, confrontando com o lote 03.

Área: 250,00m2

LOTE nº 05: Frente: medindo 10,00mts, confrontando com a Rua Alta Floresta; Fundos: medindo 10,90mts, confrontando com o lote 32; Lado Direito: medindo 25,00mts, confrontando com o lote 06; Lado Esquerdo: medindo 25,00mts, confrontando com o lote 04

Área: 272,50m2

LOTE nº 06: Frente: medindo 10,00mts, confrontando com a Rua Alta Floresta; Fundos: medindo 10,00mts, confrontando com o lote 31; Lado Direito: medindo 25,00mts, confrontando com o lote 07; Lado Esquerdo: medindo 25,00mts, confrontando com o lote 05.

Área: 250,00m2

LOTE nº 07: Frente: medindo 10,00mts, confrontando com a Rua Alta Floresta; Fundos: medindo 10,00mts, confrontando com o lote 30; Lado Direito: medindo 25,00mts, confrontando com o lote 08; Lado Esquerdo: medindo 25,00mts, confrontando com o lote 06.

Área: 250,00m2

MATRÍCULA

47 442

FICHA

102

Várzea Grande

Livro nº 2

- Mato Grosso

- Registro Geral

LOTE nº 08: Frente: medindo 10,00mts, confrontando com a Rua Alta Floresta, Fundos: medindo 10,00mts, confrontando com o lote 29, Lado Direito medindo 25,00mts, confrontando com o lote 09, Lado Esquerdo: medindo 25,00mts, confrontando com o lote 07

Área: 250,00m2

LOTE nº 09: Frente: medindo 10,00mts, confrontando com a Rua Alta Floresta, Fundos: medindo 10,00mts, confrontando com o lote 28; Lado Direito medindo 25,00mts, confrontando com o lote 10; Lado Esquerdo: medindo 25,00mts, confrontando com o lote 08.

Área: 250,00m2

LOTE nº 10: Frente: medindo 10,00mts, confrontando com a Rua Alta Floresta; Fundos: medindo 10,00mts, confrontando com o lote 27; Lado Direito: medindo 25,00mts, confrontando com o lote 11; Lado Esquerdo: medindo 25,00mts, confrontando com o lote 09

Área: 250,00m2

LOTE nº 11: Frente: medindo 10,00mts, confrontando com a Rua Alta Floresta; Fundos: medindo 10,00mts, confrontando com o lote 26, Lado Direito medindo 25,00mts, confrontando com o lote 12; Lado Esquerdo medindo 25,00mts, confrontando com o lote 10.

Área: 250,00m2

LOTE nº 12: Frente: medindo 10,00mts, confrontando com a Rua Alta Floresta; Fundos: medindo 10,00mts, confrontando com o lote 25, Lado Direito medindo 25,00mts, confrontando com o lote 13; Lado Esquerdo medindo 25,00mts, confrontando com o lote 11.

Área: 250,00m2

LOTE nº 13: Frente: medindo 10,00mts, confrontando com a Rua Alta Floresta; Fundos: medindo 10,00mts, confrontando com o lote 24; Lado Direito: medindo 25,00mts, confrontando com o lote 14, Lado Esquerdo medindo 25,00mts, confrontando com o lote 12

Área: 250,00m2

LOTE nº 14: Frente: medindo 10,00mts, confrontando com a Rua Alta Floresta, Fundos: medindo 10,00mts, confrontando com o lote 23; Lado Direito: medindo 25,00mts, confrontando com o lote 15; Lado Esquerdo: medindo 25,00mts, confrontando com o lote 13.

Área: 250,00m2

LOTE nº 15: Frente: medindo 10,00mts, confrontando com a Rua Alta Floresta; Fundos: medindo 10,00mts, confrontando com o lote 22; Lado Direito: medindo 25,00mts, confrontando com o lote 16; Lado Esquerdo: medindo 25,00mts, confrontando com o lote 14.

Área: 250,00m2

LOTE nº 16: Frente: medindo 10,60mts, confrontando com a Rua Alta Floresta; Fundos: medindo 10,60mts, confrontando com o lote 21, Lado Direito: medindo 25,00mts, confrontando com o lote 17; Lado Esquerdo: medindo 25,00mts, confrontando com o lote 15.

Área: 265,00m2

LOTE nº 17: Frente: medindo 9,30mts, confrontando com a Rua Alta Floresta, Fundos: medindo 9,30mts, confrontando com o lote 19; Lado Direito: medindo 25,00mts, confrontando com o lote 18; Lado Esquerdo: medindo 25,00mts, confrontando com o lote 16.

Área: 232,50m2

LOTE nº 18: Frente: medindo 10,00mts, confrontando com a Rua Alta Floresta, Fundos: medindo 10,00mts, confrontando com o lote 19; Lado Direito: medindo 25,00mts, confrontando com a Rua Pontes e Lacerda; Lado Esquerdo: medindo 25,00mts, confrontando com o lote 17.

Área: 250,00m2

LOTE nº 19: Frente: medindo 12,50mts, confrontando com a Rua Pontes e Lacerda; Fundos: medindo 12,50mts, confrontando com o lote 21; Lado Direito: medindo 20,00mts, confrontando com o lote 20; Lado Esquerdo: medindo 20,00mts, confrontando com os lotes 17 e 18.

Área: 250,00m2

MATRÍCULA

47 442

FICHA

103

Várzea Grande

Livro nº 2

- Mato Grosso

- Registro Geral

LOTE nº 20: Frente: medindo 12,50mts, confrontando com a Rua Pontes e Lacerda, Fundos: medindo 12,50mts, confrontando com o lote 21, Lado Direito medindo 20,00mts, confrontando com a Rua Poconé; Lado Esquerdo medindo 20,00mts, confrontando com o lote 19

Área: 250,00m2

LOTE nº 21: Frente: medindo 10,00mts, confrontando com a Rua Poconé, Fundos: medindo 10,00mts, confrontando com o lote 16; Lado Direito: medindo 25,00mts, confrontando com o lote 22; Lado Esquerdo medindo 25,00mts, confrontando com o lote 19 e 20

Área: 250,00m2

LOTE nº 22: Frente: medindo 10,00mts, confrontando com a Rua Poconé, Fundos medindo 10,00mts, confrontando com o lote 15; Lado Direito: medindo 25,00mts, confrontando com o lote 23; Lado Esquerdo: medindo 25,00mts, confrontando com o lote 21

Área: 250,00m2

LOTE nº 23: Frente: medindo 10,00mts, confrontando com a Rua Pocone; Fundos: medindo 10,00mts, confrontando com o lote 14; Lado Direito medindo 25,00mts, confrontando com o lote 24; Lado Esquerdo: medindo 25,00mts, confrontando com o lote 22.

Área: 250,00m2

LOTE nº 24: Frente: medindo 10,00mts, confrontando com a Rua Pontes e Lacerda, Fundos: medindo 10,00mts, confrontando com o lote 13, Lado Direito: medindo 25,00mts, confrontando com o lote 25, Lado Esquerdo medindo 25,00mts, confrontando com o lote 23.

Área: 250,00m2

LOTE nº 25: Frente medindo 10,00mts, confrontando com a Rua Pontes e Lacerda, Fundos medindo 10,00mts, confrontando com o lote 12, Lado Direito: medindo 25,00mts, confrontando com o lote 26; Lado Esquerdo medindo 25,00mts, confrontando com o lote 24

Área: 250,00m2

LOTE nº 26: Frente: medindo 10,00mts, confrontando com a Rua Pontes e Lacerda; Fundos: medindo 10,00mts, confrontando com o lote 11; Lado Direito: medindo 25,00mts, confrontando com o lote 27; Lado Esquerdo: medindo 25,00mts, confrontando com o lote 25.

Área: 250,00m2

LOTE nº 27: Frente: medindo 10,00mts, confrontando com a Rua Pontes e Lacerda; Fundos: medindo 10,00mts, confrontando com o lote 10; Lado Direito: medindo 25,00mts, confrontando com o lote 28; Lado Esquerdo: medindo 25,00mts, confrontando com o lote 26.

Área: 250,00m2

LOTE nº 28: Frente: medindo 10,00mts, confrontando com a Rua Poconé; Fundos: medindo 10,00mts, confrontando com o lote 09; Lado Direito: medindo 25,00mts, confrontando com o lote 29; Lado Esquerdo: medindo 25,00mts, confrontando com o lote 27

Área: 250,00m2

LOTE nº 29: Frente: medindo 10,00mts, confrontando com a Rua Poconé; Fundos: medindo 10,00mts, confrontando com o lote 08; Lado Direito: medindo 25,00mts, confrontando com o lote 30; Lado Esquerdo: medindo 25,00mts, confrontando com o lote 28

Área: 250,00m2

LOTE nº 30: Frente: medindo 9,50mts, confrontando com a Rua Poconé; Fundos: medindo 9,50mts, confrontando com o lote 07; Lado Direito: medindo 25,00mts, confrontando com o lote 31; Lado Esquerdo: medindo 25,00mts, confrontando com o lote 29.

Área: 237,50m2

LOTE nº 31: Frente: medindo 10,00mts, confrontando com a Rua Poconé; Fundos: medindo 10,00mts, confrontando com o lote 08; Lado Direito: medindo 25,00mts, confrontando com o lote 32; Lado Esquerdo: medindo 25,00mts, confrontando com o lote 30.

Área: 272,50m2

MATRÍCULA

47 442

FICHA

104

Várzea Grande - Mato Grosso
Livro nº 2 - Registro Geral

LOTE nº 32: Frente: medindo 9,80mts, confrontando com a Rua Poconé; Fundos medindo 9,80mts, confrontando com o lote 05, Lado Direito medindo 25,00mts, confrontando com o lote 33, Lado Esquerdo medindo 25,00mts, confrontando com o lote 31.

Área: 245,00m2

LOTE nº 33: Frente: medindo 10,00mts, confrontando com a Rua Poconé; Fundos medindo 10,00mts, confrontando com o lote 04; Lado Direito medindo 25,00mts, confrontando com o lote 34, Lado Esquerdo medindo 25,00mts, confrontando com o lote 32

Área: 250,00m2

LOTE nº 34: Frente: medindo 10,00mts, confrontando com a Rua Poconé. Fundos medindo 10,00mts, confrontando com o lote 03; Lado Direito: medindo 25,00mts, confrontando com o lote 35; Lado Esquerdo medindo 25,00mts, confrontando com o lote 33

Área: 250,00m2

LOTE nº 35 Frente: medindo 10,00mts, confrontando com a Rua Poconé; Fundos medindo 10,00mts, confrontando com o lote 02, Lado Direito medindo 25,00mts, confrontando com o lote 36; Lado Esquerdo: medindo 25,00mts, confrontando com o lote 34.

Área: 250,00m2

LOTE nº 36: Frente: medindo 10,00mts, confrontando com a Rua Poconé; Fundos medindo 10,00mts, confrontando com o lote 01; Lado Direito medindo 25,00mts, confrontando com Av. Várzea Grande, Lado Esquerdo medindo 25,00mts, confrontando com o lote 35.

Área: 250,00m2

QUADRA Nº 45

LOTE nº 01: Frente: medindo 10,00mts, confrontando com a Rua Alta Floresta, Fundos medindo 10,00mts, confrontando com o lote 36, Lado Direito medindo 25,00mts, confrontando com o lote 02; Lado Esquerdo medindo 25,00mts, confrontando com a Rua Pontes e Lacerda.

Área: 250,00m2

LOTE nº 02: Frente: medindo 10,00mts, confrontando com a Rua Alta Floresta; Fundos: medindo 10,00mts, confrontando com o lote 35; Lado Direito: medindo 25,00mts, confrontando com o lote 03; Lado Esquerdo: medindo 25,00mts, confrontando com o lote 01.

Área: 250,00m2

LOTE nº 03: Frente: medindo 10,00mts, confrontando com a Rua Alta Floresta; Fundos: medindo 10,00mts, confrontando com o lote 34; Lado Direito: medindo 25,00mts, confrontando com o lote 04; Lado Esquerdo: medindo 25,00mts, confrontando com o lote 02.

Área: 250,00m2

LOTE nº 04: Frente: medindo 10,00mts, confrontando com a Rua Alta Floresta; Fundos: medindo 10,00mts, confrontando com o lote 33; Lado Direito: medindo 25,00mts, confrontando com o lote 05; Lado Esquerdo: medindo 25,00mts, confrontando com o lote 03.

Área: 250,00m2

LOTE nº 05: Frente: medindo 10,00mts, confrontando com a Rua Alta Floresta; Fundos: medindo 10,00mts, confrontando com o lote 32; Lado Direito: medindo 25,00mts, confrontando com o lote 06; Lado Esquerdo: medindo 25,00mts, confrontando com o lote 04.

Área: 250,00m2

LOTE nº 06: Frente: medindo 10,00mts, confrontando com a Rua Alta Floresta; Fundos: medindo 10,00mts, confrontando com o lote 31; Lado Direito: medindo 25,00mts, confrontando com o lote 07; Lado Esquerdo: medindo 25,00mts, confrontando com o lote 05.

Área: 250,00m2

LOTE nº 07: Frente: medindo 10,00mts, confrontando com a Rua Alta Floresta; Fundos: medindo 10,00mts, confrontando com o lote 30; Lado Direito: medindo 25,00mts, confrontando com o lote 08; Lado Esquerdo: medindo 25,00mts, confrontando com o lote 06.

Área: 250,00m2

MATRÍCULA

47.442

FICHA

105

Várzea Grande - Mato Grosso
Livro nº 2 - Registro Geral

LOTE nº 08 Frente: medindo 10,00mts, confrontando com a Rua Alta Floresta. Fundos: medindo 10,00mts, confrontando com o lote 29; Lado Direito medindo 25,00mts, confrontando com o lote 09; Lado Esquerdo medindo 25,00mts, confrontando com o lote 07.

Área: 250,00m2

LOTE nº 09 Frente: medindo 10,00mts, confrontando com a Rua Alta Floresta. Fundos: medindo 10,00mts, confrontando com o lote 28, Lado Direito: medindo 25,00mts, confrontando com o lote 10; Lado Esquerdo: medindo 25,00mts, confrontando com o lote 08.

Área: 250,00m2

LOTE nº 10 Frente: medindo 10,00mts, confrontando com a Rua Alta Floresta, Fundos medindo 10,00mts, confrontando com o lote 27; Lado Direito: medindo 25,00mts, confrontando com o lote 11, Lado Esquerdo: medindo 25,00mts, confrontando com o lote 09.

Área: 250,00m2

LOTE nº 11 Frente: medindo 10,00mts, confrontando com a Rua Alta Floresta, Fundos: medindo 10,00mts, confrontando com o lote 26, Lado Direito medindo 25,00mts, confrontando com o lote 12; Lado Esquerdo: medindo 25,00mts, confrontando com o lote 10.

Área: 250,00m2

LOTE nº 12 Frente: medindo 10,00mts, confrontando com a Rua Alta Floresta. Fundos medindo 10,00mts, confrontando com o lote 25, Lado Direito medindo 25,00mts, confrontando com o lote 13, Lado Esquerdo: medindo 25,00mts, confrontando com o lote 11

Área: 250,00m2

LOTE nº 13 Frente: medindo 10,00mts, confrontando com a Rua Alta Floresta. Fundos: medindo 10,00mts, confrontando com o lote 24, Lado Direito medindo 25,00mts, confrontando com o lote 14, Lado Esquerdo: medindo 25,00mts, confrontando com o lote 12.

Área: 250,00m2

LOTE nº 14: Frente: medindo 10,00mts, confrontando com a Rua Alta Floresta, Fundos: medindo 10,00mts, confrontando com o lote 23; Lado Direito: medindo 25,00mts, confrontando com o lote 15; Lado Esquerdo: medindo 25,00mts, confrontando com o lote 13.

Área: 250,00m2

LOTE nº 15: Frente: medindo 10,00mts, confrontando com a Rua Alta Floresta, Fundos: medindo 10,00mts, confrontando com o lote 22; Lado Direito: medindo 25,00mts, confrontando com o lote 16; Lado Esquerdo: medindo 25,00mts, confrontando com o lote 14.

Área: 250,00m2

LOTE nº 16: Frente: medindo 10,00mts, confrontando com a Rua Alta Floresta; Fundos: medindo 10,00mts, confrontando com o lote 21; Lado Direito: medindo 25,00mts, confrontando com o lote 17; Lado Esquerdo: medindo 25,00mts, confrontando com o lote 15.

Área: 250,00m2

LOTE nº 17: Frente: medindo 10,00mts, confrontando com a Rua Alta Floresta; Fundos: medindo 10,00mts, confrontando com o lote 20; Lado Direito: medindo 25,00mts, confrontando com o lote 18; Lado Esquerdo: medindo 25,00mts, confrontando com o lote 16.

Área: 250,00m2

LOTE nº 18: Frente: medindo 10,00mts, confrontando com a Rua Alta Floresta; Fundos: medindo 10,00mts, confrontando com o lote 19; Lado Direito: medindo 25,00mts, confrontando com a Rua Santo Antonio do Leverger; Lado Esquerdo: medindo 25,00mts, confrontando com o lote 17.

Área: 250,00m2

LOTE nº 19: Frente: medindo 10,00mts, confrontando com a Rua Poconé; Fundos: medindo 10,00mts, confrontando com o lote 18; Lado Direito: medindo 25,00mts, confrontando com o lote 20; Lado Esquerdo: medindo 25,00mts, confrontando com a Rua Santo Antonio do Leverger.

Área: 250,00m2

MATRICULA

47.442

FICHA

106

Várzea Grande - Mato Grosso
Livro nº 2 - Registro Geral

LOTE nº 20: Frente: medindo 10,00mts, confrontando com a Rua Poconé, Fundos: medindo 10,00mts, confrontando com o lote 17; Lado Direito: medindo 25,00mts, confrontando com o lote 21, Lado Esquerdo: medindo 25,00mts, confrontando com o lote 19

Área: 250,00m2

LOTE nº 21: Frente: medindo 10,00mts, confrontando com a Rua Poconé, Fundos: medindo 10,00mts, confrontando com o lote 16; Lado Direito: medindo 25,00mts, confrontando com o lote 22; Lado Esquerdo: medindo 25,00mts, confrontando com o lote 20.

Área: 250,00m2

LOTE nº 22: Frente: medindo 10,00mts, confrontando com a Rua Pocone; Fundos: medindo 10,00mts, confrontando com o lote 15; Lado Direito: medindo 25,00mts, confrontando com o lote 23; Lado Esquerdo: medindo 25,00mts, confrontando com o lote 21.

Área: 250,00m2

LOTE nº 23: Frente: medindo 10,00mts, confrontando com a Rua Poconé; Fundos: medindo 10,00mts, confrontando com o lote 14; Lado Direito: medindo 25,00mts, confrontando com o lote 24; Lado Esquerdo: medindo 25,00mts, confrontando com o lote 22

Área: 250,00m2

LOTE nº 24: Frente: medindo 10,00mts, confrontando com a Rua Poconé; Fundos: medindo 10,00mts, confrontando com o lote 13; Lado Direito: medindo 25,00mts, confrontando com o lote 25; Lado Esquerdo: medindo 25,00mts, confrontando com o lote 23

Área: 250,00m2

LOTE nº 25: Frente: medindo 10,00mts, confrontando com a Rua Poconé; Fundos: medindo 10,00mts, confrontando com o lote 12; Lado Direito: medindo 25,00mts, confrontando com o lote 26. Lado Esquerdo: medindo 25,00mts, confrontando com o lote 24.

Área: 250,00m2

10000 UND 06/2004

Área: 250,00m2

QUADRA Nº 46

LOTE nº 01: Frente: medindo 10,00mts, confrontando com a Rua Alta Floresta; Fundos: medindo 10,00mts, confrontando com o lote 36; Lado Direito: medindo 25,00mts, confrontando com o lote 02; Lado Esquerdo: medindo 25,00mts, confrontando com a Rua Santo Antonio do Leverger.

Área: 250,00m2

MATRÍCULA

47.442

FICHA

106-v

LOTE nº 26: Frente: medindo 10,00mts, confrontando com a Rua Poconé; Fundos: medindo 10,00mts, confrontando com o lote 11; Lado Direito: medindo 25,00mts, confrontando com o lote 27; Lado Esquerdo: medindo 25,00mts, confrontando com o lote 25.

Área: 250,00m2

MATRÍCULA

47.442

FICHA

107-v

LOTE nº 02: Frente: medindo 10,00mts, confrontando com a Rua Alta Floresta; Fundos: medindo 10,00mts, confrontando com o lote 35; Lado Direito: medindo 25,00mts, confrontando com o lote 03; Lado Esquerdo: medindo 25,00mts, confrontando com o lote 01.

Área: 250,00m2

LOTE nº 03: Frente: medindo 10,00mts, confrontando com a Rua Alta Floresta; Fundos: medindo 10,00mts, confrontando com o lote 34; Lado Direito: medindo 25,00mts, confrontando com o lote 04; Lado Esquerdo: medindo 25,00mts, confrontando com o lote 02.

Área: 250,00m2

LOTE nº 04: Frente: medindo 10,00mts, confrontando com a Rua Alta Floresta; Fundos: medindo 10,00mts, confrontando com o lote 33; Lado Direito: medindo 25,00mts, confrontando com o lote 05; Lado Esquerdo: medindo 25,00mts, confrontando com o lote 03.

Área: 250,00m2

LOTE nº 05: Frente: medindo 10,00mts, confrontando com a Rua Alta Floresta; Fundos: medindo 10,00mts, confrontando com o lote 32; Lado Direito: medindo 25,00mts, confrontando com o lote 06; Lado Esquerdo: medindo 25,00mts, confrontando com o lote 04.

Área: 250,00m2

LOTE nº 06: Frente: medindo 10,00mts, confrontando com a Rua Alta Floresta; Fundos: medindo 10,00mts, confrontando com o lote 31; Lado Direito: medindo 25,00mts, confrontando com o lote 07; Lado Esquerdo: medindo 25,00mts, confrontando com o lote 05.

Área: 250,00m2

LOTE nº 07: Frente: medindo 10,00mts, confrontando com a Rua Alta Floresta; Fundos: medindo 10,00mts, confrontando com o lote 30; Lado Direito: medindo 25,00mts, confrontando com o lote 08; Lado Esquerdo: medindo 25,00mts, confrontando com o lote 06.

Área: 250,00m2

MATRÍCULA

47.442

FICHA

71

Várzea Grande

Livro nº 2

Mato Grosso

Registro Geral

LOTE nº 17: Frente: medindo 10,00mts, confrontando com a Rua Barra do Garça, Fundos: medindo 10,00mts, confrontando com o lote 20; Lado Direito: medindo 25,00mts, confrontando com o lote 18, Lado Esquerdo: medindo 25,00mts, confrontando com o lote 16.

Área: 250,00m2

LOTE nº 18: Frente: medindo 10,00mts, confrontando com a Rua Barra do Garça; Fundos: medindo 10,00mts, confrontando com o lote 19, Lado Direito: medindo 25,00mts, confrontando com a Rua Primavera do Leste, Lado Esquerdo: medindo 25,00mts, confrontando com o lote 17.

Área: 250,00m2

LOTE nº 19: Frente: medindo 10,00mts, confrontando com a Rua Sinop; Fundos: medindo 10,00mts, confrontando com o lote 18; Lado Direito: medindo 25,00mts, confrontando com o lote 20; Lado Esquerdo: medindo 25,00mts, confrontando com a Rua Primavera do Leste

Área: 250,00m2

LOTE nº 20: Frente: medindo 10,00mts, confrontando com a Rua Sinop, Fundos: medindo 10,00mts, confrontando com o lote 17; Lado Direito: medindo 25,00mts, confrontando com o lote 21, Lado Esquerdo: medindo 25,00mts, confrontando com o lote 19

Área: 250,00m2

LOTE nº 21: Frente: medindo 10,00mts, confrontando com a Rua Sinop; Fundos: medindo 10,00mts, confrontando com o lote 16, Lado Direito: medindo 25,00mts, confrontando com o lote 22; Lado Esquerdo: medindo 25,00mts, confrontando com o lote 20.

Área: 250,00m2

LOTE nº 22: Frente: medindo 10,00mts, confrontando com a Rua Sinop; Fundos: medindo 10,00mts, confrontando com o lote 15; Lado Direito: medindo 25,00mts, confrontando com o lote 23, Lado Esquerdo: medindo 25,00mts, confrontando com o lote 21

Área: 250,00m2

LOTE nº 23: Frente: medindo 10,00mts, confrontando com a Rua Sinop; Fundos: medindo 10,00mts, confrontando com o lote 14; Lado Direito: medindo 25,00mts, confrontando com o lote 24; Lado Esquerdo: medindo 25,00mts, confrontando com o lote 22.

Área: 250,00m2

LOTE nº 24: Frente: medindo 10,00mts, confrontando com a Rua Sinop; Fundos: medindo 10,00mts, confrontando com o lote 13; Lado Direito: medindo 25,00mts, confrontando com o lote 25; Lado Esquerdo: medindo 25,00mts, confrontando com o lote 23.

Área: 250,00m2

LOTE nº 25: Frente: medindo 10,00mts, confrontando com a Rua Sinop; Fundos: medindo 10,00mts, confrontando com o lote 12; Lado Direito: medindo 25,00mts, confrontando com o lote 26; Lado Esquerdo: medindo 25,00mts, confrontando com o lote 24.

Área: 250,00m2

LOTE nº 26: Frente: medindo 10,00mts, confrontando com a Rua Sinop; Fundos: medindo 10,00mts, confrontando com o lote 11; Lado Direito: medindo 25,00mts, confrontando com o lote 27; Lado Esquerdo: medindo 25,00mts, confrontando com o lote 25.

Área: 250,00m2

LOTE nº 27: Frente: medindo 10,00mts, confrontando com a Rua Sinop; Fundos: medindo 10,00mts, confrontando com o lote 10; Lado Direito: medindo 25,00mts, confrontando com o lote 28; Lado Esquerdo: medindo 25,00mts, confrontando com o lote 26.

Área: 250,00m2

LOTE nº 28: Frente: medindo 10,00mts, confrontando com a Rua Sinop; Fundos: medindo 10,00mts, confrontando com o lote 09; Lado Direito: medindo 25,00mts, confrontando com o lote 29; Lado Esquerdo: medindo 25,00mts, confrontando com o lote 27.

Área: 250,00m2

MATRÍCULA

47.442

FICHA

108

Várzea Grande - Mato Grosso
Livro nº 2 - Registro Geral

LOTE nº 08: Frente: medindo 10,00mts, confrontando com a Rua Alta Floresta, Fundos: medindo 10,00mts, confrontando com o lote 29; Lado Direito: medindo 25,00mts, confrontando com o lote 09, Lado Esquerdo medindo 25,00mts, confrontando com o lote 07

Área: 250,00m2

LOTE nº 09: Frente: medindo 10,00mts, confrontando com a Rua Alta Floresta; Fundos: medindo 10,00mts, confrontando com o lote 28; Lado Direito: medindo 25,00mts, confrontando com o lote 10; Lado Esquerdo: medindo 25,00mts, confrontando com o lote 08.

Área: 250,00m2

LOTE nº 10: Frente: medindo 10,00mts, confrontando com a Rua Alta Floresta, Fundos: medindo 10,00mts, confrontando com o lote 27, Lado Direito: medindo 25,00mts, confrontando com o lote 11, Lado Esquerdo medindo 25,00mts, confrontando com o lote 09.

Área: 250,00m2

LOTE nº 11: Frente: medindo 10,00mts, confrontando com a Rua Alta Floresta, Fundos: medindo 10,00mts, confrontando com o lote 26, Lado Direito: medindo 25,00mts, confrontando com o lote 12; Lado Esquerdo medindo 25,00mts, confrontando com o lote 10.

Área: 250,00m2

LOTE nº 12: Frente: medindo 10,00mts, confrontando com a Rua Alta Floresta; Fundos: medindo 10,00mts, confrontando com o lote 25; Lado Direito: medindo 25,00mts, confrontando com o lote 13; Lado Esquerdo: medindo 25,00mts, confrontando com o lote 11

Área: 250,00m2

LOTE nº 13: Frente: medindo 10,00mts, confrontando com a Rua Alta Floresta, Fundos: medindo 10,00mts, confrontando com o lote 24; Lado Direito: medindo 25,00mts, confrontando com o lote 14; Lado Esquerdo medindo 25,00mts, confrontando com o lote 12.

Área: 250,00m2

LOTE nº 14: Frente: medindo 10,00mts, confrontando com a Rua Alta Floresta; Fundos: medindo 10,00mts, confrontando com o lote 23; Lado Direito: medindo 25,00mts, confrontando com o lote 15; Lado Esquerdo: medindo 25,00mts, confrontando com o lote 13.

Área: 250,00m2

LOTE nº 15: Frente: medindo 10,00mts, confrontando com a Rua Alta Floresta; Fundos: medindo 10,00mts, confrontando com o lote 22; Lado Direito: medindo 25,00mts, confrontando com o lote 16; Lado Esquerdo: medindo 25,00mts, confrontando com o lote 14.

Área: 250,00m2

LOTE nº 16: Frente: medindo 10,00mts, confrontando com a Rua Alta Floresta; Fundos: medindo 10,00mts, confrontando com o lote 21; Lado Direito: medindo 25,00mts, confrontando com o lote 17; Lado Esquerdo: medindo 25,00mts, confrontando com o lote 15.

Área: 250,00m2

LOTE nº 17: Frente: medindo 10,00mts, confrontando com a Rua Alta Floresta; Fundos: medindo 10,00mts, confrontando com o lote 20; Lado Direito: medindo 25,00mts, confrontando com o lote 18; Lado Esquerdo: medindo 25,00mts, confrontando com o lote 16.

Área: 250,00m2

LOTE nº 18: Frente: medindo 10,00mts, confrontando com a Rua Alta Floresta; Fundos: medindo 10,00mts, confrontando com o lote 19; Lado Direito: medindo 25,00mts, confrontando com a Rua Primavera do Leste; Lado Esquerdo: medindo 25,00mts, confrontando com o lote 17.

Área: 250,00m2

LOTE nº 19: Frente: medindo 10,00mts, confrontando com a Rua Poconé; Fundos: medindo 10,00mts, confrontando com o lote 18; Lado Direito: medindo 25,00mts, confrontando com o lote 20; Lado Esquerdo: medindo 25,00mts, confrontando com a Rua Primavera do Leste.

Área: 250,00m2

MATRÍCULA

47 442

FICHA

109

Várzea Grande

Livro nº 2

- Mato Grosso

- Registro Geral

LOTE nº 20: Frente: medindo 10,00mts, confrontando com a Rua Poconé; Fundos: medindo 10,00mts, confrontando com o lote 17, Lado Direito: medindo 25,00mts, confrontando com o lote 21, Lado Esquerdo: medindo 25,00mts, confrontando com o lote 19

Área: 250,00m2

LOTE nº 21: Frente: medindo 10,00mts, confrontando com a Rua Poconé; Fundos: medindo 10,00mts, confrontando com o lote 16, Lado Direito: medindo 25,00mts, confrontando com o lote 22; Lado Esquerdo: medindo 25,00mts, confrontando com o lote 20.

Área: 250,00m2

LOTE nº 22: Frente: medindo 10,00mts, confrontando com a Rua Poconé; Fundos: medindo 10,00mts, confrontando com o lote 15; Lado Direito: medindo 25,00mts, confrontando com o lote 23; Lado Esquerdo: medindo 25,00mts, confrontando com o lote 21.

Área: 250,00m2

LOTE nº 23: Frente: medindo 10,00mts, confrontando com a Rua Poconé; Fundos: medindo 10,00mts, confrontando com o lote 14, Lado Direito: medindo 25,00mts, confrontando com o lote 24, Lado Esquerdo: medindo 25,00mts, confrontando com o lote 22.

Área: 250,00m2

LOTE nº 24: Frente: medindo 10,00mts, confrontando com a Rua Poconé; Fundos: medindo 10,00mts, confrontando com o lote 13, Lado Direito: medindo 25,00mts, confrontando com o lote 25; Lado Esquerdo: medindo 25,00mts, confrontando com o lote 23.

Área: 250,00m2

LOTE nº 25: Frente: medindo 10,00mts, confrontando com a Rua Poconé; Fundos: medindo 10,00mts, confrontando com o lote 12, Lado Direito: medindo 25,00mts, confrontando com o lote 26; Lado Esquerdo: medindo 25,00mts, confrontando com o lote 24.

Área: 250,00m2

LOTE nº 26: Frente: medindo 10,00mts, confrontando com a Rua Poconé; Fundos: medindo 10,00mts, confrontando com o lote 11; Lado Direito: medindo 25,00mts, confrontando com o lote 27; Lado Esquerdo: medindo 25,00mts, confrontando com o lote 25.

Área: 250,00m2

LOTE nº 27: Frente: medindo 10,00mts, confrontando com a Rua Poconé; Fundos: medindo 10,00mts, confrontando com o lote 10; Lado Direito: medindo 25,00mts, confrontando com o lote 28; Lado Esquerdo: medindo 25,00mts, confrontando com o lote 26

Área: 250,00m2

LOTE nº 28: Frente: medindo 10,00mts, confrontando com a Rua Poconé; Fundos: medindo 10,00mts, confrontando com o lote 09; Lado Direito: medindo 25,00mts, confrontando com o lote 29; Lado Esquerdo: medindo 25,00mts, confrontando com o lote 27.

Área: 250,00m2

LOTE nº 29: Frente: medindo 10,00mts, confrontando com a Rua Poconé; Fundos: medindo 10,00mts, confrontando com o lote 08; Lado Direito: medindo 25,00mts, confrontando com o lote 30; Lado Esquerdo: medindo 25,00mts, confrontando com o lote 28.

Área: 250,00m2

LOTE nº 30: Frente: medindo 10,00mts, confrontando com a Rua Poconé; Fundos: medindo 10,00mts, confrontando com o lote 07; Lado Direito: medindo 25,00mts, confrontando com o lote 31; Lado Esquerdo: medindo 25,00mts, confrontando com o lote 29.

Área: 250,00m2

LOTE nº 31: Frente: medindo 10,00mts, confrontando com a Rua Poconé; Fundos: medindo 10,00mts, confrontando com o lote 06; Lado Direito: medindo 25,00mts, confrontando com o lote 32; Lado Esquerdo: medindo 25,00mts, confrontando com o lote 30.

Área: 250,00m2

MATRÍCULA

47.442

FICHA

110

Várzea Grande - Mato Grosso
Livro nº 2 - Registro Geral

LOTE nº 32: Frente medindo 10,00mts, confrontando com a Rua Poconé; Fundos: medindo 10,00mts, confrontando com o lote 05; Lado Direito medindo 25,00mts, confrontando com o lote 33; Lado Esquerdo: medindo 25,00mts, confrontando com o lote 31.

Área: 250,00m2

LOTE nº 33: Frente: medindo 10,00mts, confrontando com a Rua Poconé; Fundos medindo 10,00mts, confrontando com o lote 04; Lado Direito: medindo 25,00mts, confrontando com o lote 34; Lado Esquerdo: medindo 25,00mts, confrontando com o lote 32

Área: 250,00m2

LOTE nº 34: Frente: medindo 10,00mts, confrontando com a Rua Poconé; Fundos medindo 10,00mts, confrontando com o lote 03; Lado Direito: medindo 25,00mts, confrontando com o lote 35; Lado Esquerdo: medindo 25,00mts, confrontando com o lote 33

Área: 250,00m2

LOTE nº 35: Frente: medindo 10,00mts, confrontando com a Rua Poconé; Fundos: medindo 10,00mts, confrontando com o lote 02; Lado Direito: medindo 25,00mts, confrontando com o lote 36; Lado Esquerdo: medindo 25,00mts, confrontando com o lote 34.

Área: 250,00m2

LOTE nº 36: Frente: medindo 10,00mts, confrontando com a Rua Poconé; Fundos: medindo 10,00mts, confrontando com o lote 01; Lado Direito: medindo 25,00mts, confrontando com a Rua Santo Antonio do Leverger; Lado Esquerdo: medindo 25,00mts, confrontando com o lote 35.

Área: 250,00m2

QUADRA Nº 47

LOTE nº 01: Frente medindo 10,00mts, confrontando com a Rua Alta Floresta; Fundos: medindo 10,00mts, confrontando com o lote 36; Lado Direito: medindo 25,00mts, confrontando com o lote 02; Lado Esquerdo: medindo 25,00mts, confrontando com a Rua Primavera do Leste.

Área: 250,00m2

LOTE nº 02: Frente: medindo 10,00mts, confrontando com a Rua Alta Floresta; Fundos: medindo 10,00mts, confrontando com o lote 35; Lado Direito: medindo 25,00mts, confrontando com o lote 03; Lado Esquerdo: medindo 25,00mts, confrontando com o lote 01

Área: 250,00m²

LOTE nº 03: Frente: medindo 10,00mts, confrontando com a Rua Alta Floresta; Fundos: medindo 10,00mts, confrontando com o lote 34; Lado Direito: medindo 25,00mts, confrontando com o lote 04; Lado Esquerdo: medindo 25,00mts, confrontando com o lote 02.

Área: 250,00m²

LOTE nº 04: Frente: medindo 10,00mts, confrontando com a Rua Alta Floresta; Fundos: medindo 10,00mts, confrontando com o lote 33; Lado Direito: medindo 25,00mts, confrontando com o lote 05; Lado Esquerdo: medindo 25,00mts, confrontando com o lote 03.

Área: 250,00m²

LOTE nº 05: Frente: medindo 10,00mts, confrontando com a Rua Alta Floresta; Fundos: medindo 10,00mts, confrontando com o lote 32; Lado Direito: medindo 25,00mts, confrontando com o lote 06; Lado Esquerdo: medindo 25,00mts, confrontando com o lote 04.

Área: 250,00m²

LOTE nº 06: Frente: medindo 10,00mts, confrontando com a Rua Alta Floresta; Fundos: medindo 10,00mts, confrontando com o lote 31; Lado Direito: medindo 25,00mts, confrontando com o lote 07; Lado Esquerdo: medindo 25,00mts, confrontando com o lote 05.

Área: 250,00m²

LOTE nº 07: Frente: medindo 10,00mts, confrontando com a Rua Alta Floresta; Fundos: medindo 10,00mts, confrontando com o lote 30, Lado Direito: medindo 25,00mts, confrontando com o lote 08; Lado Esquerdo: medindo 25,00mts, confrontando com o lote 06.

Área: 250,00m²

MATRÍCULA

47 442

FICHA

111

Várzea Grande - Mato Grosso
Livro nº 2 - Registro Geral

LOTE nº 08: Frente: medindo 10,00mts, confrontando com a Rua Alta Floresta; Fundos medindo 10,00mts, confrontando com o lote 29, Lado Direito medindo 25,00mts, confrontando com o lote 09, Lado Esquerdo: medindo 25,00mts, confrontando com o lote 07.

Área: 250,00m2

LOTE nº 09: Frente: medindo 10,00mts, confrontando com a Rua Alta Floresta; Fundos: medindo 10,00mts, confrontando com o lote 28, Lado Direito: medindo 25,00mts, confrontando com o lote 10; Lado Esquerdo: medindo 25,00mts, confrontando com o lote 08

Área: 250,00m2

LOTE nº 10: Frente: medindo 10,00mts, confrontando com a Rua Alta Floresta; Fundos medindo 10,00mts, confrontando com o lote 27, Lado Direito: medindo 25,00mts, confrontando com o lote 11, Lado Esquerdo: medindo 25,00mts, confrontando com o lote 09

Área: 250,00m2

LOTE nº 11: Frente: medindo 10,00mts, confrontando com a Rua Alta Floresta; Fundos: medindo 10,00mts, confrontando com o lote 26; Lado Direito: medindo 25,00mts, confrontando com o lote 12, Lado Esquerdo medindo 25,00mts, confrontando com o lote 10

Área: 250,00m2

LOTE nº 12: Frente: medindo 10,00mts, confrontando com a Rua Alta Floresta; Fundos: medindo 10,00mts, confrontando com o lote 25, Lado Direito medindo 25,00mts, confrontando com o lote 13; Lado Esquerdo: medindo 25,00mts, confrontando com o lote 11

Área: 250,00m2

LOTE nº 13: Frente: medindo 10,00mts, confrontando com a Rua Alta Floresta; Fundos: medindo 10,00mts, confrontando com o lote 24, Lado Direito: medindo 25,00mts, confrontando com o lote 14, Lado Esquerdo medindo 25,00mts, confrontando com o lote 12

Área: 250,00m2

LOTE nº 14: Frente: medindo 10,00mts, confrontando com a Rua Alta Floresta; Fundos: medindo 10,00mts, confrontando com o lote 23; Lado Direito: medindo 25,00mts, confrontando com o lote 15; Lado Esquerdo: medindo 25,00mts, confrontando com o lote 13.

Área: 250,00m2

LOTE nº 15: Frente: medindo 10,00mts, confrontando com a Rua Alta Floresta; Fundos: medindo 10,00mts, confrontando com o lote 22; Lado Direito: medindo 25,00mts, confrontando com o lote 16; Lado Esquerdo: medindo 25,00mts, confrontando com o lote 14.

Área: 250,00m2

LOTE nº 16: Frente: medindo 10,00mts, confrontando com a Rua Alta Floresta; Fundos: medindo 10,00mts, confrontando com o lote 21; Lado Direito: medindo 25,00mts, confrontando com o lote 17; Lado Esquerdo: medindo 25,00mts, confrontando com o lote 15.

Área: 250,00m2

LOTE nº 17: Frente: medindo 10,00mts, confrontando com a Rua Alta Floresta; Fundos: medindo 10,00mts, confrontando com o lote 20; Lado Direito: medindo 25,00mts, confrontando com o lote 18; Lado Esquerdo: medindo 25,00mts, confrontando com o lote 16.

Área: 250,00m2

LOTE nº 18: Frente: medindo 10,00mts, confrontando com a Rua Alta Floresta; Fundos: medindo 10,00mts, confrontando com o lote 19; Lado Direito: medindo 25,00mts, confrontando com a Rua Paranatinga; Lado Esquerdo: medindo 25,00mts, confrontando com o lote 17.

Área: 250,00m2

LOTE nº 19: Frente: medindo 10,00mts, confrontando com a Rua Poconé; Fundos: medindo 10,00mts, confrontando com o lote 18; Lado Direito: medindo 25,00mts, confrontando com o lote 20; Lado Esquerdo: medindo 25,00mts, confrontando com a Rua Paranatinga.

Área: 250,00m2

MATRÍCULA

47 442

FICHA

112

Várzea Grande

Livro nº 2

- Mato Grosso

- Registro Geral

LOTE nº 20: Frente medindo 10,00mts, confrontando com a Rua Poconé; Fundos medindo 10,00mts, confrontando com o lote 17; Lado Direito medindo 25,00mts, confrontando com o lote 21; Lado Esquerdo medindo 25,00mts, confrontando com o lote 19.

Área: 250,00m2

LOTE nº 21 Frente medindo 10,00mts, confrontando com a Rua Poconé; Fundos medindo 10,00mts, confrontando com o lote 16; Lado Direito medindo 25,00mts, confrontando com o lote 22; Lado Esquerdo medindo 25,00mts, confrontando com o lote 20.

Área: 250,00m2

LOTE nº 22 Frente medindo 10,00mts, confrontando com a Rua Poconé; Fundos medindo 10,00mts, confrontando com o lote 15, Lado Direito medindo 25,00mts, confrontando com o lote 23; Lado Esquerdo medindo 25,00mts, confrontando com o lote 21.

Área: 250,00m2

LOTE nº 23: Frente medindo 10,00mts, confrontando com a Rua Poconé; Fundos medindo 10,00mts, confrontando com o lote 14, Lado Direito medindo 25,00mts, confrontando com o lote 24; Lado Esquerdo medindo 25,00mts, confrontando com o lote 22.

Área: 250,00m2

LOTE nº 24: Frente medindo 10,00mts, confrontando com a Rua Poconé; Fundos medindo 10,00mts, confrontando com o lote 13; Lado Direito medindo 25,00mts, confrontando com o lote 25; Lado Esquerdo medindo 25,00mts, confrontando com o lote 23.

Área: 250,00m2

LOTE nº 25 Frente medindo 10,00mts, confrontando com a Rua Poconé; Fundos medindo 10,00mts, confrontando com o lote 12; Lado Direito medindo 25,00mts, confrontando com o lote 26; Lado Esquerdo medindo 25,00mts, confrontando com o lote 24.

Área: 250,00m2

LOTE nº 26: Frente: medindo 10,00mts, confrontando com a Rua Poconé; Fundos: medindo 10,00mts, confrontando com o lote 11; Lado Direito: medindo 25,00mts, confrontando com o lote 27; Lado Esquerdo: medindo 25,00mts, confrontando com o lote 25.

Área: 250,00m2

LOTE nº 27: Frente: medindo 10,00mts, confrontando com a Rua Poconé; Fundos: medindo 10,00mts, confrontando com o lote 10; Lado Direito: medindo 25,00mts, confrontando com o lote 28; Lado Esquerdo: medindo 25,00mts, confrontando com o lote 26

Área: 250,00m2

LOTE nº 28: Frente: medindo 10,00mts, confrontando com a Rua Poconé; Fundos: medindo 10,00mts, confrontando com o lote 09; Lado Direito: medindo 25,00mts, confrontando com o lote 29; Lado Esquerdo: medindo 25,00mts, confrontando com o lote 27.

Área: 250,00m2

LOTE nº 29: Frente: medindo 10,00mts, confrontando com a Rua Poconé; Fundos: medindo 10,00mts, confrontando com o lote 08; Lado Direito: medindo 25,00mts, confrontando com o lote 30; Lado Esquerdo: medindo 25,00mts, confrontando com o lote 28.

Área: 250,00m2

LOTE nº 30: Frente: medindo 10,00mts, confrontando com a Rua Poconé; Fundos: medindo 10,00mts, confrontando com o lote 07; Lado Direito: medindo 25,00mts, confrontando com o lote 31; Lado Esquerdo: medindo 25,00mts, confrontando com o lote 29.

Área: 250,00m2

LOTE nº 31: Frente: medindo 10,00mts, confrontando com a Rua Poconé; Fundos: medindo 10,00mts, confrontando com o lote 06; Lado Direito: medindo 25,00mts, confrontando com o lote 32; Lado Esquerdo: medindo 25,00mts, confrontando com o lote 30

Área: 250,00m2

MATRÍCULA

47.442

FICHA

113

Várzea Grande - Mato Grosso
Livro nº 2 - Registro Geral

LOTE nº 32: Frente: medindo 10,00mts, confrontando com a Rua Poconé; Fundos: medindo 10,00mts, confrontando com o lote 05, Lado Direito: medindo 25,00mts, confrontando com o lote 33, Lado Esquerdo medindo 25,00mts, confrontando com o lote 31.

Área: 250,00m2

LOTE nº 33: Frente: medindo 10,00mts, confrontando com a Rua Poconé; Fundos: medindo 10,00mts, confrontando com o lote 04, Lado Direito: medindo 25,00mts, confrontando com o lote 34, Lado Esquerdo medindo 25,00mts, confrontando com o lote 32

Área: 250,00m2

LOTE nº 34: Frente: medindo 10,00mts, confrontando com a Rua Poconé; Fundos: medindo 10,00mts, confrontando com o lote 03, Lado Direito: medindo 25,00mts, confrontando com o lote 35; Lado Esquerdo medindo 25,00mts, confrontando com o lote 33.

Área: 250,00m2

LOTE nº 35: Frente: medindo 10,00mts, confrontando com a Rua Poconé; Fundos: medindo 10,00mts, confrontando com o lote 02; Lado Direito: medindo 25,00mts, confrontando com o lote 36; Lado Esquerdo: medindo 25,00mts, confrontando com o lote 34.

Área: 250,00m2

LOTE nº 36: Frente: medindo 10,00mts, confrontando com a Rua Poconé; Fundos: medindo 10,00mts, confrontando com o lote 01; Lado Direito: medindo 25,00mts, confrontando com a Rua Primavera do Leste, Lado Esquerdo: medindo 25,00mts, confrontando com o lote 35

Área: 250,00m2

QUADRA Nº 48

LOTE nº 01: Frente: medindo 10,00mts, confrontando com a Rua Alta Floresta, Fundos: medindo 10,00mts, confrontando com o lote 36; Lado Direito: medindo 25,00mts, confrontando com o lote 02; Lado Esquerdo: medindo 25,00mts, confrontando com a Rua Paranatinga.

Área: 250,00m2

LOTE nº 02: Frente: medindo 10,00mts, confrontando com a Rua Alta Floresta; Fundos: medindo 10,00mts, confrontando com o lote 35; Lado Direito: medindo 25,00mts, confrontando com o lote 03; Lado Esquerdo: medindo 25,00mts, confrontando com o lote 01.

Área: 250,00m2

LOTE nº 03: Frente: medindo 10,00mts, confrontando com a Rua Alta Floresta; Fundos: medindo 10,00mts, confrontando com o lote 34; Lado Direito: medindo 25,00mts, confrontando com o lote 04; Lado Esquerdo: medindo 25,00mts, confrontando com o lote 02.

Área: 250,00m2

LOTE nº 04: Frente: medindo 10,00mts, confrontando com a Rua Alta Floresta; Fundos: medindo 10,00mts, confrontando com o lote 33; Lado Direito: medindo 25,00mts, confrontando com o lote 05; Lado Esquerdo: medindo 25,00mts, confrontando com o lote 03.

Área: 250,00m2

LOTE nº 05: Frente: medindo 10,00mts, confrontando com a Rua Alta Floresta; Fundos: medindo 10,00mts, confrontando com o lote 32; Lado Direito: medindo 25,00mts, confrontando com o lote 06; Lado Esquerdo: medindo 25,00mts, confrontando com o lote 04.

Área: 250,00m2

LOTE nº 06: Frente: medindo 10,00mts, confrontando com a Rua Alta Floresta; Fundos: medindo 10,00mts, confrontando com o lote 31; Lado Direito: medindo 25,00mts, confrontando com o lote 07; Lado Esquerdo: medindo 25,00mts, confrontando com o lote 05.

Área: 250,00m2

LOTE nº 07: Frente: medindo 10,00mts, confrontando com a Rua Alta Floresta; Fundos: medindo 10,00mts, confrontando com o lote 30; Lado Direito: medindo 25,00mts, confrontando com o lote 08; Lado Esquerdo: medindo 25,00mts, confrontando com o lote 06.

Área: 250,00m2

MATRÍCULA

47 442

FICHA

114

Várzea Grande

Livro nº 2

- Mato Grosso

- Registro Geral

LOTE nº 08: Frente: medindo 10,00mts, confrontando com a Rua Alta Floresta; Fundos medindo 10,00mts, confrontando com o lote 29; Lado Direito: medindo 25,00mts, confrontando com o lote 09; Lado Esquerdo medindo 25,00mts, confrontando com o lote 07

Área: 250,00m2

LOTE nº 09 Frente: medindo 10,00mts, confrontando com a Rua Alta Floresta; Fundos medindo 10,00mts, confrontando com o lote 28; Lado Direito medindo 25,00mts, confrontando com o lote 10; Lado Esquerdo medindo 25,00mts, confrontando com o lote 08.

Área: 250,00m2

LOTE nº 10: Frente: medindo 10,00mts, confrontando com a Rua Alta Floresta; Fundos: medindo 10,00mts, confrontando com o lote 27; Lado Direito: medindo 25,00mts, confrontando com o lote 11; Lado Esquerdo medindo 25,00mts, confrontando com o lote 09

Área: 250,00m2

LOTE nº 11: Frente: medindo 10,00mts, confrontando com a Rua Alta Floresta; Fundos: medindo 10,00mts, confrontando com o lote 26; Lado Direito: medindo 25,00mts, confrontando com o lote 12; Lado Esquerdo: medindo 25,00mts, confrontando com o lote 10.

Área: 250,00m2

LOTE nº 12: Frente: medindo 10,00mts, confrontando com a Rua Alta Floresta; Fundos: medindo 10,00mts, confrontando com o lote 25; Lado Direito: medindo 25,00mts, confrontando com o lote 13; Lado Esquerdo: medindo 25,00mts, confrontando com o lote 11

Área: 250,00m2

LOTE nº 13: Frente: medindo 10,00mts, confrontando com a Rua Alta Floresta; Fundos: medindo 10,00mts, confrontando com o lote 24; Lado Direito: medindo 25,00mts, confrontando com o lote 14; Lado Esquerdo: medindo 25,00mts, confrontando com o lote 12

Área: 250,00m2

LOTE nº 14: Frente: medindo 10,00mts, confrontando com a Rua Alta Floresta; Fundos: medindo 10,00mts, confrontando com o lote 23; Lado Direito: medindo 25,00mts, confrontando com o lote 15; Lado Esquerdo: medindo 25,00mts, confrontando com o lote 13.

Área: 250,00m²

LOTE nº 15: Frente: medindo 10,00mts, confrontando com a Rua Alta Floresta; Fundos: medindo 10,00mts, confrontando com o lote 22; Lado Direito: medindo 25,00mts, confrontando com o lote 16; Lado Esquerdo: medindo 25,00mts, confrontando com o lote 14.

Área: 250,00m²

LOTE nº 16: Frente: medindo 10,00mts, confrontando com a Rua Alta Floresta; Fundos: medindo 10,00mts, confrontando com o lote 21; Lado Direito: medindo 25,00mts, confrontando com o lote 17; Lado Esquerdo: medindo 25,00mts, confrontando com o lote 15.

Área: 250,00m²

LOTE nº 17: Frente: medindo 10,00mts, confrontando com a Rua Alta Floresta; Fundos: medindo 10,00mts, confrontando com o lote 20; Lado Direito: medindo 25,00mts, confrontando com o lote 18; Lado Esquerdo: medindo 25,00mts, confrontando com o lote 16.

Área: 250,00m²

LOTE nº 18: Frente: medindo 10,00mts, confrontando com a Rua Alta Floresta; Fundos: medindo 10,00mts, confrontando com o lote 19; Lado Direito: medindo 25,00mts, confrontando com a Rua Juína; Lado Esquerdo: medindo 25,00mts, confrontando com o lote 17.

Área: 250,00m²

LOTE nº 19: Frente: medindo 10,00mts, confrontando com a Rua Poconé; Fundos: medindo 10,00mts, confrontando com o lote 18; Lado Direito: medindo 25,00mts, confrontando com o lote 20; Lado Esquerdo: medindo 25,00mts, confrontando com a Rua Juína.

Área: 250,00m²

MATRÍCULA

47.442

FICHA

115

Várzea Grande - Mato Grosso
Livro nº 2 - Registro Geral

LOTE nº 20: Frente: medindo 10,00mts, confrontando com a Rua Poconé; Fundos medindo 10,00mts, confrontando com o lote 17, Lado Direito. medindo 25,00mts, confrontando com o lote 21, Lado Esquerdo. medindo 25,00mts, confrontando com o lote 19

Área: 250,00m2

LOTE nº 21: Frente: medindo 10,00mts, confrontando com a Rua Poconé; Fundos medindo 10,00mts, confrontando com o lote 16, Lado Direito. medindo 25,00mts, confrontando com o lote 22, Lado Esquerdo. medindo 25,00mts, confrontando com o lote 20.

Área: 250,00m2

LOTE nº 22: Frente: medindo 10,00mts, confrontando com a Rua Poconé; Fundos medindo 10,00mts, confrontando com o lote 15; Lado Direito. medindo 25,00mts, confrontando com o lote 23, Lado Esquerdo. medindo 25,00mts, confrontando com o lote 21.

Área: 250,00m2

LOTE nº 23: Frente: medindo 10,00mts, confrontando com a Rua Poconé; Fundos medindo 10,00mts, confrontando com o lote 14; Lado Direito. medindo 25,00mts, confrontando com o lote 24; Lado Esquerdo. medindo 25,00mts, confrontando com o lote 22.

Área: 250,00m2

LOTE nº 24: Frente: medindo 10,00mts, confrontando com a Rua Poconé; Fundos medindo 10,00mts, confrontando com o lote 13; Lado Direito: medindo 25,00mts, confrontando com o lote 25; Lado Esquerdo: medindo 25,00mts, confrontando com o lote 23

Área: 250,00m2

LOTE nº 25: Frente medindo 10,00mts, confrontando com a Rua Poconé; Fundos medindo 10,00mts, confrontando com o lote 12; Lado Direito: medindo 25,00mts, confrontando com o lote 26; Lado Esquerdo. medindo 25,00mts, confrontando com o lote 24.

Área: 250,00m2

LOTE nº 26: Frente: medindo 10,00mts, confrontando com a Rua Poconé; Fundos: medindo 10,00mts, confrontando com o lote 11; Lado Direito: medindo 25,00mts, confrontando com o lote 27; Lado Esquerdo: medindo 25,00mts, confrontando com o lote 25.

Área: 250,00m2

LOTE nº 27: Frente: medindo 10,00mts, confrontando com a Rua Poconé; Fundos: medindo 10,00mts, confrontando com o lote 10; Lado Direito: medindo 25,00mts, confrontando com o lote 28; Lado Esquerdo: medindo 25,00mts, confrontando com o lote 26.

Área: 250,00m2

LOTE nº 28: Frente: medindo 10,00mts, confrontando com a Rua Poconé; Fundos: medindo 10,00mts, confrontando com o lote 09; Lado Direito: medindo 25,00mts, confrontando com o lote 29; Lado Esquerdo: medindo 25,00mts, confrontando com o lote 27.

Área: 250,00m2

LOTE nº 29: Frente: medindo 10,00mts, confrontando com a Rua Poconé; Fundos: medindo 10,00mts, confrontando com o lote 08; Lado Direito: medindo 25,00mts, confrontando com o lote 30; Lado Esquerdo: medindo 25,00mts, confrontando com o lote 28.

Área: 250,00m2

LOTE nº 30: Frente: medindo 10,00mts, confrontando com a Rua Poconé; Fundos: medindo 10,00mts, confrontando com o lote 07; Lado Direito: medindo 25,00mts, confrontando com o lote 31; Lado Esquerdo: medindo 25,00mts, confrontando com o lote 29.

Área: 250,00m2

LOTE nº 31: Frente: medindo 10,00mts, confrontando com a Rua Poconé; Fundos: medindo 10,00mts, confrontando com o lote 06; Lado Direito: medindo 25,00mts, confrontando com o lote 32; Lado Esquerdo: medindo 25,00mts, confrontando com o lote 30.

Área: 250,00m2

MATRÍCULA

47 442

FICHA

116

Várzea Grande

Livro nº 2

- Mato Grosso

- Registro Geral

LOTE nº 32: Frente: medindo 10,00mts, confrontando com a Rua Poconé; Fundos: medindo 10,00mts, confrontando com o lote 05; Lado Direito: medindo 25,00mts, confrontando com o lote 33; Lado Esquerdo: medindo 25,00mts, confrontando com o lote 31.

Área: 250,00m2

LOTE nº 33: Frente: medindo 10,00mts, confrontando com a Rua Poconé; Fundos: medindo 10,00mts, confrontando com o lote 04; Lado Direito: medindo 25,00mts, confrontando com o lote 34; Lado Esquerdo: medindo 25,00mts, confrontando com o lote 32.

Área: 250,00m2

LOTE nº 34: Frente: medindo 10,00mts, confrontando com a Rua Poconé; Fundos: medindo 10,00mts, confrontando com o lote 03; Lado Direito: medindo 25,00mts, confrontando com o lote 35; Lado Esquerdo: medindo 25,00mts, confrontando com o lote 33.

Área: 250,00m2

LOTE nº 35: Frente: medindo 10,00mts, confrontando com a Rua Poconé; Fundos: medindo 10,00mts, confrontando com o lote 02; Lado Direito: medindo 25,00mts, confrontando com o lote 36; Lado Esquerdo: medindo 25,00mts, confrontando com o lote 34.

Área: 250,00m2

LOTE nº 36: Frente: medindo 10,00mts, confrontando com a Rua Poconé; Fundos: medindo 10,00mts, confrontando com o lote 01; Lado Direito: medindo 25,00mts, confrontando com a Rua Paranatinga; Lado Esquerdo: medindo 25,00mts, confrontando com o lote 35.

Área: 250,00m2

QUADRA Nº 49

LOTE nº 01: Frente: medindo 17,58mts, confrontando com a Rua Poconé; Fundos: medindo 13,27mts, confrontando com o lote 28; Lado Direito: medindo 25,00mts, confrontando com o lote 02; Lado Esquerdo: medindo 25,58mts, confrontando com Área Remanescente.

Área: 264,00m2

LOTE nº 02: Frente: medindo 10,00mts, confrontando com a Rua Poconé; Fundos: medindo 10,00mts, confrontando com o lote 27; Lado Direito: medindo 25,00mts, confrontando com o lote 03; Lado Esquerdo: medindo 25,00mts, confrontando com o lote 01.

Área: 250,00m2

LOTE nº 03: Frente: medindo 10,00mts, confrontando com a Rua Poconé; Fundos: medindo 10,00mts, confrontando com o lote 26; Lado Direito: medindo 25,00mts, confrontando com o lote 04; Lado Esquerdo: medindo 25,00mts, confrontando com o lote 02.

Área: 250,00m2

LOTE nº 04: Frente: medindo 10,00mts, confrontando com a Rua Poconé; Fundos: medindo 10,00mts, confrontando com o lote 25; Lado Direito: medindo 25,00mts, confrontando com o lote 05; Lado Esquerdo: medindo 25,00mts, confrontando com o lote 03.

Área: 250,00m2

LOTE nº 05: Frente: medindo 10,00mts, confrontando com a Rua Poconé; Fundos: medindo 10,00mts, confrontando com o lote 24; Lado Direito: medindo 25,00mts, confrontando com o lote 06; Lado Esquerdo: medindo 25,00mts, confrontando com o lote 04.

Área: 250,00m2

LOTE nº 06: Frente: medindo 10,00mts, confrontando com a Rua Poconé; Fundos: medindo 10,00mts, confrontando com o lote 23; Lado Direito: medindo 25,00mts, confrontando com o lote 07; Lado Esquerdo: medindo 25,00mts, confrontando com o lote 05.

Área: 250,00m2

LOTE nº 07: Frente: medindo 10,00mts, confrontando com a Rua Poconé; Fundos: medindo 10,00mts, confrontando com o lote 22; Lado Direito: medindo 25,00mts, confrontando com o lote 08; Lado Esquerdo: medindo 25,00mts, confrontando com o lote 06.

Área: 250,00m2

MATRÍCULA

47 442

FICHA

117

Várzea Grande - Mato Grosso
Livro nº 2 - Registro Geral

LOTE nº 08: Frente: medindo 10,00mts, confrontando com a Rua Poconé; Fundos: medindo 10,00mts, confrontando com o lote 21; Lado Direito: medindo 25,00mts, confrontando com o lote 09; Lado Esquerdo: medindo 25,00mts, confrontando com o lote 07.

Área: 250,00m2

LOTE nº 09: Frente: medindo 10,00mts, confrontando com a Rua Poconé; Fundos: medindo 10,00mts, confrontando com o lote 20; Lado Direito: medindo 25,00mts, confrontando com o lote 10; Lado Esquerdo: medindo 25,00mts, confrontando com o lote 08.

Área: 250,00m2

LOTE nº 10: Frente: medindo 10,00mts, confrontando com a Rua Poconé; Fundos: medindo 10,00mts, confrontando com o lote 19; Lado Direito: medindo 25,00mts, confrontando com o lote 11; Lado Esquerdo: medindo 25,00mts, confrontando com o lote 09.

Área: 250,00m2

LOTE nº 11: Frente: medindo 10,00mts, confrontando com a Rua Poconé; Fundos: medindo 10,00mts, confrontando com o lote 18; Lado Direito: medindo 25,00mts, confrontando com o lote 12; Lado Esquerdo: medindo 25,00mts, confrontando com o lote 10.

Área: 250,00m2

LOTE nº 12: Frente: medindo 10,00mts, confrontando com a Rua Poconé; Fundos: medindo 10,00mts, confrontando com o lote 17; Lado Direito: medindo 25,00mts, confrontando com o lote 13; Lado Esquerdo: medindo 25,00mts, confrontando com o lote 11.

Área: 250,00m2

LOTE nº 13: Frente: medindo 10,00mts, confrontando com a Rua Poconé; Fundos: medindo 10,00mts, confrontando com o lote 16; Lado Direito: medindo 25,00mts, confrontando com o lote 14; Lado Esquerdo: medindo 25,00mts, confrontando com o lote 12.

Área: 250,00m2

LOTE nº 14: Frente: medindo 10,00mts, confrontando com a Rua Poconé; Fundos: medindo 10,00mts, confrontando com o lote 15; Lado Direito: medindo 25,00mts, confrontando com a Rua Quatro Marcos; Lado Esquerdo: medindo 25,00mts, confrontando com o lote 13.

Área: 250,00m2

LOTE nº 15: Frente: medindo 10,00mts, confrontando com a Rua Jaciara; Fundos: medindo 10,00mts, confrontando com o lote 14; Lado Direito: medindo 25,00mts, confrontando com o lote 16; Lado Esquerdo: medindo 25,00mts, confrontando com a Rua Quatro Marcos.

Área: 250,00m2

LOTE nº 16: Frente: medindo 10,00mts, confrontando com a Rua Jaciara; Fundos: medindo 10,00mts, confrontando com o lote 13; Lado Direito: medindo 25,00mts, confrontando com o lote 17; Lado Esquerdo: medindo 25,00mts, confrontando com o lote 15.

Área: 250,00m2

LOTE nº 17: Frente: medindo 10,00mts, confrontando com a Rua Jaciara; Fundos: medindo 10,00mts, confrontando com o lote 12; Lado Direito: medindo 25,00mts, confrontando com o lote 18; Lado Esquerdo: medindo 25,00mts, confrontando com o lote 16.

Área: 250,00m2

LOTE nº 18: Frente: medindo 10,00mts, confrontando com a Rua Jaciara; Fundos: medindo 10,00mts, confrontando com o lote 11; Lado Direito: medindo 25,00mts, confrontando com o lote 19; Lado Esquerdo: medindo 25,00mts, confrontando com o lote 17.

Área: 250,00m2

LOTE nº 19: Frente: medindo 10,00mts, confrontando com a Rua Jaciara; Fundos: medindo 10,00mts, confrontando com o lote 10; Lado Direito: medindo 25,00mts, confrontando com o lote 20; Lado Esquerdo: medindo 25,00mts, confrontando com o lote 18.

Área: 250,00m2

MATRÍCULA

47 442

FICHA

118

Várzea Grande

Livro nº 2

- Mato Grosso

- Registro Geral

LOTE nº 20: Frente: medindo 10,00mts, confrontando com a Rua Jaciara; Fundos: medindo 10,00mts, confrontando com o lote 09; Lado Direito: medindo 25,00mts, confrontando com o lote 21; Lado Esquerdo: medindo 25,00mts, confrontando com o lote 19.

Área: 250,00m2

LOTE nº 21: Frente: medindo 10,00mts, confrontando com a Rua Jaciara; Fundos: medindo 10,00mts, confrontando com o lote 08; Lado Direito: medindo 25,00mts, confrontando com o lote 22; Lado Esquerdo: medindo 25,00mts, confrontando com o lote 20.

Área: 250,00m2

LOTE nº 22: Frente: medindo 10,00mts, confrontando com a Rua Jaciara; Fundos: medindo 10,00mts, confrontando com o lote 07; Lado Direito: medindo 25,00mts, confrontando com o lote 23; Lado Esquerdo: medindo 25,00mts, confrontando com o lote 21.

Área: 250,00m2

LOTE nº 23: Frente: medindo 10,00mts, confrontando com a Rua Jaciara; Fundos: medindo 10,00mts, confrontando com o lote 06; Lado Direito: medindo 25,00mts, confrontando com o lote 24; Lado Esquerdo: medindo 25,00mts, confrontando com o lote 22.

Área: 250,00m2

LOTE nº 24: Frente: medindo 10,00mts, confrontando com a Rua Jaciara; Fundos: medindo 10,00mts, confrontando com o lote 05; Lado Direito: medindo 25,00mts, confrontando com o lote 25; Lado Esquerdo: medindo 25,00mts, confrontando com o lote 23.

Área: 250,00m2

LOTE nº 25: Frente: medindo 10,00mts, confrontando com a Rua Jaciara; Fundos: medindo 10,00mts, confrontando com o lote 04; Lado Direito: medindo 25,00mts, confrontando com o lote 26; Lado Esquerdo: medindo 25,00mts, confrontando com o lote 24.

Área: 250,00m2

LOTE nº 26: Frente: medindo 10,00mts, confrontando com a Rua Jaciara; Fundos: medindo 10,00mts, confrontando com o lote 03; Lado Direito: medindo 25,00mts, confrontando com o lote 27; Lado Esquerdo: medindo 25,00mts, confrontando com o lote 25.

Área: 250,00m2

LOTE nº 27: Frente: medindo 10,00mts, confrontando com a Rua Jaciara; Fundos: medindo 10,00mts, confrontando com o lote 02; Lado Direito: medindo 25,00mts, confrontando com o lote 28; Lado Esquerdo: medindo 25,00mts, confrontando com o lote 26.

Área: 250,00m2

LOTE nº 28: Frente: medindo 16,68mts, confrontando com a Rua Jaciara; Fundos: medindo 13,27mts, confrontando com o lote 01; Lado Direito: medindo 25,58mts, confrontando com Área Remanescente; Lado Esquerdo: medindo 25,00mts, confrontando com o lote 27.

Área: 399,38m2

QUADRA Nº 50

LOTE nº 01: Frente: medindo 10,00mts, confrontando com a Rua Poconé; Fundos: medindo 10,00mts, confrontando com o lote 28; Lado Direito: medindo 25,00mts, confrontando com o lote 02; Lado Esquerdo: medindo 25,00mts, confrontando com a Rua Quatro Marcos.

Área: 250,00m2

LOTE nº 02: Frente: medindo 10,00mts, confrontando com a Rua Poconé; Fundos: medindo 10,00mts, confrontando com o lote 27; Lado Direito: medindo 25,00mts, confrontando com o lote 03; Lado Esquerdo: medindo 25,00mts, confrontando com o lote 01.

Área: 250,00m2

LOTE nº 03: Frente: medindo 10,00mts, confrontando com a Rua Poconé; Fundos: medindo 10,00mts, confrontando com o lote 26; Lado Direito: medindo 25,00mts, confrontando com o lote 04; Lado Esquerdo: medindo 25,00mts, confrontando com o lote 02.

Área: 250,00m2

MATRÍCULA

47 442

FICHA

119

Várzea Grande - Mato Grosso
Livro nº 2 - Registro Geral

LOTE nº 04: Frente: medindo 10,00mts, confrontando com a Rua Poconé; Fundos: medindo 10,00mts, confrontando com o lote 25; Lado Direito: medindo 25,00mts, confrontando com o lote 05; Lado Esquerdo: medindo 25,00mts, confrontando com o lote 03.

Área: 250,00m2

LOTE nº 05: Frente: medindo 10,00mts, confrontando com a Rua Poconé; Fundos: medindo 10,00mts, confrontando com o lote 24; Lado Direito: medindo 25,00mts, confrontando com o lote 06; Lado Esquerdo: medindo 25,00mts, confrontando com o lote 04.

Área: 250,00m2

LOTE nº 06: Frente: medindo 10,00mts, confrontando com a Rua Poconé; Fundos: medindo 10,00mts, confrontando com o lote 23; Lado Direito: medindo 25,00mts, confrontando com o lote 07; Lado Esquerdo: medindo 25,00mts, confrontando com o lote 05.

Área: 250,00m2

LOTE nº 07: Frente: medindo 10,00mts, confrontando com a Rua Poconé; Fundos: medindo 10,00mts, confrontando com o lote 22; Lado Direito: medindo 25,00mts, confrontando com o lote 08; Lado Esquerdo: medindo 25,00mts, confrontando com o lote 06.

Área: 250,00m2

LOTE nº 08: Frente: medindo 10,00mts, confrontando com a Rua Poconé; Fundos: medindo 10,00mts, confrontando com o lote 21; Lado Direito: medindo 25,00mts, confrontando com o lote 09; Lado Esquerdo: medindo 25,00mts, confrontando com o lote 07.

Área: 250,00m2

LOTE nº 09: Frente: medindo 10,00mts, confrontando com a Rua Poconé; Fundos: medindo 10,00mts, confrontando com o lote 20; Lado Direito: medindo 25,00mts, confrontando com o lote 10; Lado Esquerdo: medindo 25,00mts, confrontando com o lote 08.

Área: 250,00m2

LOTE nº 10: Frente: medindo 10,00mts, confrontando com a Rua Poconé; Fundos: medindo 10,00mts, confrontando com o lote 19; Lado Direito: medindo 25,00mts, confrontando com o lote 11; Lado Esquerdo: medindo 25,00mts, confrontando com o lote 09.

Área: 250,00m2

LOTE nº 11: Frente: medindo 10,00mts, confrontando com a Rua Poconé; Fundos: medindo 10,00mts, confrontando com o lote 18; Lado Direito: medindo 25,00mts, confrontando com o lote 12; Lado Esquerdo: medindo 25,00mts, confrontando com o lote 10.

Área: 250,00m2

LOTE nº 12: Frente: medindo 10,00mts, confrontando com a Rua Poconé; Fundos: medindo 10,00mts, confrontando com o lote 17; Lado Direito: medindo 25,00mts, confrontando com o lote 13; Lado Esquerdo: medindo 25,00mts, confrontando com o lote 11.

Área: 250,00m2

LOTE nº 13: Frente: medindo 10,00mts, confrontando com a Rua Poconé; Fundos: medindo 10,00mts, confrontando com o lote 16; Lado Direito: medindo 25,00mts, confrontando com o lote 14; Lado Esquerdo: medindo 25,00mts, confrontando com o lote 12.

Área: 250,00m2

LOTE nº 14: Frente: medindo 10,00mts, confrontando com a Rua Poconé; Fundos: medindo 10,00mts, confrontando com o lote 15; Lado Direito: medindo 25,00mts, confrontando com a Rua Mirassol do Oeste; Lado Esquerdo: medindo 25,00mts, confrontando com o lote 13.

Área: 250,00m2

LOTE nº 15: Frente: medindo 10,00mts, confrontando com a Rua Jaciara; Fundos: medindo 10,00mts, confrontando com o lote 14; Lado Direito: medindo 25,00mts, confrontando com o lote 16; Lado Esquerdo: medindo 25,00mts, confrontando com a Rua Mirassol do Oeste.

Área: 250,00m2

MATRÍCULA

47 442

FICHA

120

Várzea Grande - Mato Grosso
Livro nº 2 - Registro Geral

LOTE nº 16: Frente: medindo 10,00mts, confrontando com a Rua Jaciara; Fundos: medindo 10,00mts, confrontando com o lote 13; Lado Direito: medindo 25,00mts, confrontando com o lote 17; Lado Esquerdo: medindo 25,00mts, confrontando com o lote 15.

Área: 250,00m2

LOTE nº 17: Frente: medindo 10,00mts, confrontando com a Rua Jaciara; Fundos: medindo 10,00mts, confrontando com o lote 12; Lado Direito: medindo 25,00mts, confrontando com o lote 18; Lado Esquerdo: medindo 25,00mts, confrontando com o lote 16.

Área: 250,00m2

LOTE nº 18: Frente: medindo 10,00mts, confrontando com a Rua Jaciara; Fundos: medindo 10,00mts, confrontando com o lote 11; Lado Direito: medindo 25,00mts, confrontando com o lote 19; Lado Esquerdo: medindo 25,00mts, confrontando com o lote 17.

Área: 250,00m2

LOTE nº 19: Frente: medindo 10,00mts, confrontando com a Rua Jaciara; Fundos: medindo 10,00mts, confrontando com o lote 10; Lado Direito: medindo 25,00mts, confrontando com o lote 20; Lado Esquerdo: medindo 25,00mts, confrontando com o lote 18.

Área: 250,00m2

LOTE nº 20: Frente: medindo 10,00mts, confrontando com a Rua Jaciara; Fundos: medindo 10,00mts, confrontando com o lote 09; Lado Direito: medindo 25,00mts, confrontando com o lote 21; Lado Esquerdo: medindo 25,00mts, confrontando com o lote 19.

Área: 250,00m2

LOTE nº 21: Frente: medindo 10,00mts, confrontando com a Rua Jaciara; Fundos: medindo 10,00mts, confrontando com o lote 08; Lado Direito: medindo 25,00mts, confrontando com o lote 22; Lado Esquerdo: medindo 25,00mts, confrontando com o lote 20.

Área: 250,00m2

LOTE n° 22: Frente: medindo 10,00mts, confrontando com a Rua Jaciara; Fundos: medindo 10,00mts, confrontando com o lote 07; Lado Direito: medindo 25,00mts, confrontando com o lote 23; Lado Esquerdo: medindo 25,00mts, confrontando com o lote 21.

Área: 250,00m2

LOTE n° 23: Frente: medindo 10,00mts, confrontando com a Rua Jaciara; Fundos: medindo 10,00mts, confrontando com o lote 06; Lado Direito: medindo 25,00mts, confrontando com o lote 24; Lado Esquerdo: medindo 25,00mts, confrontando com o lote 22.

Área: 250,00m2

LOTE n° 24: Frente: medindo 10,00mts, confrontando com a Rua Jaciara; Fundos: medindo 10,00mts, confrontando com o lote 05; Lado Direito: medindo 25,00mts, confrontando com o lote 25; Lado Esquerdo: medindo 25,00mts, confrontando com o lote 23.

Área: 250,00m2

LOTE n° 25: Frente: medindo 10,00mts, confrontando com a Rua Jaciara; Fundos: medindo 10,00mts, confrontando com o lote 04; Lado Direito: medindo 25,00mts, confrontando com o lote 26; Lado Esquerdo: medindo 25,00mts, confrontando com o lote 24.

Área: 250,00m2

LOTE n° 26: Frente: medindo 10,00mts, confrontando com a Rua Jaciara; Fundos: medindo 10,00mts, confrontando com o lote 03; Lado Direito: medindo 25,00mts, confrontando com o lote 27; Lado Esquerdo: medindo 25,00mts, confrontando com o lote 25.

Área: 250,00m2

LOTE n° 27: Frente: medindo 10,00mts, confrontando com a Rua Jaciara; Fundos: medindo 10,00mts, confrontando com o lote 02; Lado Direito: medindo 25,00mts, confrontando com o lote 28; Lado Esquerdo: medindo 25,00mts, confrontando com o lote 26.

Área: 250,00m2

MATRICULA

47.442

FICHA

121

Várzea Grande - Mato Grosso
Livro nº 2 - Registro Geral

LOTE nº 28: Frente: medindo 10,00mts, confrontando com a Rua Jaciara; Fundos: medindo 10,00mts, confrontando com o lote 01; Lado Direito medindo 25,00mts, confrontando com a Rua Quatro Marcos, Lado Esquerdo medindo 25,00mts, confrontando com o lote 27.

Área: 250,00m2

QUADRA Nº 51

LOTE nº 01: Frente: medindo 10,00mts, confrontando com a Rua Poconé; Fundos: medindo 10,00mts, confrontando com o lote 28, Lado Direito: medindo 25,00mts, confrontando com o lote 02, Lado Esquerdo: medindo 25,00mts, confrontando com a Rua Mirassol do Oeste.

Área: 250,00m2

LOTE nº 02: Frente: medindo 10,00mts, confrontando com a Rua Poconé; Fundos: medindo 10,00mts, confrontando com o lote 27, Lado Direito: medindo 25,00mts, confrontando com o lote 03, Lado Esquerdo: medindo 25,00mts, confrontando com o lote 01

Área: 250,00m2

LOTE nº 03: Frente: medindo 10,00mts, confrontando com a Rua Poconé; Fundos: medindo 10,00mts, confrontando com o lote 26; Lado Direito: medindo 25,00mts, confrontando com o lote 04; Lado Esquerdo: medindo 25,00mts, confrontando com o lote 02.

Área: 250,00m2

LOTE nº 04: Frente: medindo 10,00mts, confrontando com a Rua Poconé; Fundos: medindo 10,00mts, confrontando com o lote 25, Lado Direito: medindo 25,00mts, confrontando com o lote 05, Lado Esquerdo: medindo 25,00mts, confrontando com o lote 03

Área: 250,00m2

LOTE nº 05: Frente: medindo 10,00mts, confrontando com a Rua Poconé; Fundos: medindo 10,00mts, confrontando com o lote 24; Lado Direito: medindo 25,00mts, confrontando com o lote 06; Lado Esquerdo medindo 25,00mts, confrontando com o lote 04.

Área: 250,00m2

LOTE nº 06: Frente: medindo 10,00mts, confrontando com a Rua Poconé; Fundos: medindo 10,00mts, confrontando com o lote 23; Lado Direito: medindo 25,00mts, confrontando com o lote 07; Lado Esquerdo: medindo 25,00mts, confrontando com o lote 05.

Área: 250,00m2

LOTE nº 07: Frente: medindo 10,00mts, confrontando com a Rua Poconé; Fundos: medindo 10,00mts, confrontando com o lote 22; Lado Direito: medindo 25,00mts, confrontando com o lote 08; Lado Esquerdo: medindo 25,00mts, confrontando com o lote 06.

Área: 250,00m2

LOTE nº 08: Frente: medindo 10,00mts, confrontando com a Rua Poconé; Fundos: medindo 10,00mts, confrontando com o lote 21; Lado Direito: medindo 25,00mts, confrontando com o lote 09; Lado Esquerdo: medindo 25,00mts, confrontando com o lote 07.

Área: 250,00m2

LOTE nº 09: Frente: medindo 10,00mts, confrontando com a Rua Poconé; Fundos: medindo 10,00mts, confrontando com o lote 20; Lado Direito: medindo 25,00mts, confrontando com o lote 10; Lado Esquerdo: medindo 25,00mts, confrontando com o lote 08.

Área: 250,00m2

LOTE nº 10: Frente: medindo 10,00mts, confrontando com a Rua Poconé; Fundos: medindo 10,00mts, confrontando com o lote 19; Lado Direito: medindo 25,00mts, confrontando com o lote 11; Lado Esquerdo: medindo 25,00mts, confrontando com o lote 09.

Área: 250,00m2

LOTE nº 11: Frente: medindo 10,00mts, confrontando com a Rua Poconé; Fundos: medindo 10,00mts, confrontando com o lote 18; Lado Direito: medindo 25,00mts, confrontando com o lote 12; Lado Esquerdo: medindo 25,00mts, confrontando com o lote 10.

Área: 250,00m2

MATRÍCULA

47 442

FICHA

122

Várzea Grande

Livro nº 2

- Mato Grosso

- Registro Geral

LOTE nº 12: Frente: medindo 10,00mts, confrontando com a Rua Poconé; Fundos: medindo 10,00mts, confrontando com o lote 17; Lado Direito: medindo 25,00mts, confrontando com o lote 13; Lado Esquerdo: medindo 25,00mts, confrontando com o lote 11.

Área: 250,00m2

LOTE nº 13: Frente: medindo 10,00mts, confrontando com a Rua Poconé; Fundos: medindo 10,00mts, confrontando com o lote 16; Lado Direito: medindo 25,00mts, confrontando com o lote 14; Lado Esquerdo: medindo 25,00mts, confrontando com o lote 12

Área: 250,00m2

LOTE nº 14: Frente: medindo 10,00mts, confrontando com a Rua Poconé; Fundos: medindo 10,00mts, confrontando com o lote 15; Lado Direito: medindo 25,00mts, confrontando com Av Várzea Grande; Lado Esquerdo: medindo 25,00mts, confrontando com o lote 13

Área: 250,00m2

LOTE nº 15: Frente: medindo 10,00mts, confrontando com a Rua Jaciara; Fundos: medindo 10,00mts, confrontando com o lote 14; Lado Direito: medindo 25,00mts, confrontando com o lote 16; Lado Esquerdo: medindo 25,00mts, confrontando com Av. Várzea Grande.

Área: 250,00m2

LOTE nº 16: Frente: medindo 10,00mts, confrontando com a Rua Jaciara; Fundos: medindo 10,00mts, confrontando com o lote 13; Lado Direito: medindo 25,00mts, confrontando com o lote 17; Lado Esquerdo: medindo 25,00mts, confrontando com o lote 15

Área: 250,00m2

LOTE nº 17: Frente: medindo 10,00mts, confrontando com a Rua Jaciara; Fundos: medindo 10,00mts, confrontando com o lote 12; Lado Direito: medindo 25,00mts, confrontando com o lote 18; Lado Esquerdo: medindo 25,00mts, confrontando com o lote 16

Área: 250,00m2

LOTE nº 18: Frente: medindo 10,00mts, confrontando com a Rua Jaciara; Fundos: medindo 10,00mts, confrontando com o lote 11; Lado Direito: medindo 25,00mts, confrontando com o lote 19; Lado Esquerdo: medindo 25,00mts, confrontando com o lote 17.

Área: 250,00m2

LOTE nº 19: Frente: medindo 10,00mts, confrontando com a Rua Jaciara; Fundos: medindo 10,00mts, confrontando com o lote 10; Lado Direito: medindo 25,00mts, confrontando com o lote 20; Lado Esquerdo: medindo 25,00mts, confrontando com o lote 18.

Área: 250,00m2

LOTE nº 20: Frente: medindo 10,00mts, confrontando com a Rua Jaciara; Fundos: medindo 10,00mts, confrontando com o lote 09; Lado Direito: medindo 25,00mts, confrontando com o lote 21; Lado Esquerdo: medindo 25,00mts, confrontando com o lote 19.

Área: 250,00m2

LOTE nº 21: Frente: medindo 10,00mts, confrontando com a Rua Jaciara; Fundos: medindo 10,00mts, confrontando com o lote 08; Lado Direito: medindo 25,00mts, confrontando com o lote 22; Lado Esquerdo: medindo 25,00mts, confrontando com o lote 20.

Área: 250,00m2

LOTE nº 22: Frente: medindo 10,00mts, confrontando com a Rua Jaciara; Fundos: medindo 10,00mts, confrontando com o lote 07; Lado Direito: medindo 25,00mts, confrontando com o lote 23; Lado Esquerdo: medindo 25,00mts, confrontando com o lote 21.

Área: 250,00m2

LOTE nº 23: Frente: medindo 10,00mts, confrontando com a Rua Jaciara; Fundos: medindo 10,00mts, confrontando com o lote 06; Lado Direito: medindo 25,00mts, confrontando com o lote 24; Lado Esquerdo: medindo 25,00mts, confrontando com o lote 22.

Área: 250,00m2

MATRÍCULA

47.442

FICHA

123

Várzea Grande - Mato Grosso
Livro nº 2 - Registro Geral

LOTE nº 24 Frente: medindo 10,00mts, confrontando com a Rua Jaciara; Fundos medindo 10,00mts, confrontando com o lote 05; Lado Direito: medindo 25,00mts, confrontando com o lote 25; Lado Esquerdo: medindo 25,00mts, confrontando com o lote 23.

Área: 250,00m2

LOTE nº 25 Frente: medindo 10,00mts, confrontando com a Rua Jaciara; Fundos medindo 10,00mts, confrontando com o lote 04; Lado Direito: medindo 25,00mts, confrontando com o lote 26; Lado Esquerdo: medindo 25,00mts, confrontando com o lote 24.

Área: 250,00m2

LOTE nº 26 Frente: medindo 10,00mts, confrontando com a Rua Jaciara; Fundos medindo 10,00mts, confrontando com o lote 03; Lado Direito: medindo 25,00mts, confrontando com o lote 27; Lado Esquerdo: medindo 25,00mts, confrontando com o lote 25.

Área: 250,00m2

LOTE nº 27 Frente: medindo 10,00mts, confrontando com a Rua Jaciara; Fundos medindo 10,00mts, confrontando com o lote 02; Lado Direito: medindo 25,00mts, confrontando com o lote 28; Lado Esquerdo medindo 25,00mts, confrontando com o lote 26

Área: 250,00m2

LOTE nº 28 Frente medindo 10,00mts, confrontando com a Rua Jaciara, Fundos medindo 10,00mts, confrontando com o lote 01; Lado Direito: medindo 25,00mts, confrontando com a Rua Mirassol do Oeste; Lado Esquerdo medindo 25,00mts, confrontando com o lote 27

Área: 250,00m2

QUADRA Nº 52

LOTE nº 01 Frente: medindo 10,00mts, confrontando com a Rua Pocone; Fundos medindo 10,00mts, confrontando com o lote 36; Lado Direito: medindo 25,00mts, confrontando com o lote 02; Lado Esquerdo: medindo 25,00mts, confrontando com a Av. Várzea Grande.

Área: 250,00m2

LOTE nº 02: Frente: medindo 10,00mts, confrontando com a Rua Poconé; Fundos: medindo 10,00mts, confrontando com o lote 35; Lado Direito: medindo 25,00mts, confrontando com o lote 03; Lado Esquerdo: medindo 25,00mts, confrontando com o lote 01.

Área: 250,00m2

LOTE nº 03: Frente: medindo 10,00mts, confrontando com a Rua Poconé; Fundos: medindo 10,00mts, confrontando com o lote 34; Lado Direito: medindo 25,00mts, confrontando com o lote 04; Lado Esquerdo: medindo 25,00mts, confrontando com o lote 02.

Área: 250,00m2

LOTE nº 04: Frente: medindo 10,00mts, confrontando com a Rua Poconé; Fundos: medindo 10,00mts, confrontando com o lote 33; Lado Direito: medindo 25,00mts, confrontando com o lote 05; Lado Esquerdo: medindo 25,00mts, confrontando com o lote 03.

Área: 250,00m2

LOTE nº 05: Frente: medindo 10,00mts, confrontando com a Rua Poconé; Fundos: medindo 10,00mts, confrontando com o lote 32; Lado Direito: medindo 25,00mts, confrontando com o lote 06; Lado Esquerdo: medindo 25,00mts, confrontando com o lote 04.

Área: 250,00m2

LOTE nº 06: Frente: medindo 10,00mts, confrontando com a Rua Poconé; Fundos: medindo 10,00mts, confrontando com o lote 31; Lado Direito: medindo 25,00mts, confrontando com o lote 07; Lado Esquerdo: medindo 25,00mts, confrontando com o lote 05.

Área: 250,00m2

LOTE nº 07: Frente: medindo 10,00mts, confrontando com a Rua Poconé; Fundos: medindo 10,00mts, confrontando com o lote 30; Lado Direito: medindo 25,00mts, confrontando com o lote 08; Lado Esquerdo: medindo 25,00mts, confrontando com o lote 06.

Área: 250,00m2

MATRÍCULA

47 442

FICHA

124

Várzea Grande - Mato Grosso
Livro nº 2 - Registro Geral

LOTE nº 08: Frente: medindo 10,00mts, confrontando com a Rua Poconé; Fundos medindo 10,00mts, confrontando com o lote 29, Lado Direito: medindo 25,00mts, confrontando com o lote 09; Lado Esquerdo: medindo 25,00mts, confrontando com o lote 07.

Área: 250,00m2

LOTE nº 09: Frente medindo 10,00mts, confrontando com a Rua Poconé; Fundos medindo 10,00mts, confrontando com o lote 28, Lado Direito: medindo 25,00mts, confrontando com o lote 10; Lado Esquerdo: medindo 25,00mts, confrontando com o lote 08.

Área: 250,00m2

LOTE nº 10: Frente medindo 10,00mts, confrontando com a Rua Poconé; Fundos medindo 10,00mts, confrontando com o lote 27, Lado Direito: medindo 25,00mts, confrontando com o lote 11; Lado Esquerdo: medindo 25,00mts, confrontando com o lote 09.

Área: 250,00m2

LOTE nº 11: Frente: medindo 10,00mts, confrontando com a Rua Poconé; Fundos medindo 10,00mts, confrontando com o lote 26; Lado Direito medindo 25,00mts, confrontando com o lote 12; Lado Esquerdo: medindo 25,00mts, confrontando com o lote 10.

Área: 250,00m2

LOTE nº 12: Frente: medindo 10,00mts, confrontando com a Rua Poconé; Fundos medindo 10,00mts, confrontando com o lote 25, Lado Direito medindo 25,00mts, confrontando com o lote 13, Lado Esquerdo: medindo 25,00mts, confrontando com o lote 11

Área: 250,00m2

LOTE nº 13: Frente: medindo 10,00mts, confrontando com a Rua Poconé; Fundos medindo 10,00mts, confrontando com o lote 24, Lado Direito medindo 25,00mts, confrontando com o lote 14, Lado Esquerdo: medindo 25,00mts, confrontando com o lote 12

Área: 250,00m2

LOTE nº 14: Frente: medindo 10,00mts, confrontando com a Rua Poconé; Fundos: medindo 10,00mts, confrontando com o lote 23; Lado Direito: medindo 25,00mts, confrontando com o lote 15; Lado Esquerdo: medindo 25,00mts, confrontando com o lote 13

Área: 250,00m2

LOTE nº 15: Frente: medindo 10,00mts, confrontando com a Rua Poconé; Fundos: medindo 10,00mts, confrontando com o lote 22; Lado Direito: medindo 25,00mts, confrontando com o lote 16; Lado Esquerdo: medindo 25,00mts, confrontando com o lote 14.

Área: 250,00m2

LOTE nº 16: Frente: medindo 10,00mts, confrontando com a Rua Poconé; Fundos: medindo 10,00mts, confrontando com o lote 21; Lado Direito: medindo 25,00mts, confrontando com o lote 17; Lado Esquerdo: medindo 25,00mts, confrontando com o lote 15.

Área: 250,00m2

LOTE nº 17: Frente: medindo 10,00mts, confrontando com a Rua Poconé; Fundos: medindo 10,00mts, confrontando com o lote 20; Lado Direito: medindo 25,00mts, confrontando com o lote 18; Lado Esquerdo: medindo 25,00mts, confrontando com o lote 16.

Área: 250,00m2

LOTE nº 18: Frente: medindo 10,00mts, confrontando com a Rua Poconé; Fundos: medindo 10,00mts, confrontando com o lote 19; Lado Direito: medindo 25,00mts, confrontando com a Rua Pontes e Lacerda; Lado Esquerdo: medindo 25,00mts, confrontando com o lote 17.

Área: 250,00m2

LOTE nº 19: Frente: medindo 10,00mts, confrontando com a Rua Jaciara; Fundos: medindo 10,00mts, confrontando com o lote 18; Lado Direito: medindo 25,00mts, confrontando com o lote 20; Lado Esquerdo: medindo 25,00mts, confrontando com a Rua Pontes e Lacerda.

Área: 250,00m2

MATRÍCULA

47 442

FICHA

125

Várzea Grande - Mato Grosso
Livro nº 2 - Registro Geral

LOTE nº 20 Frente medindo 10,00mts, confrontando com a Rua Jaciara; Fundos medindo 10,00mts, confrontando com o lote 17; Lado Direito: medindo 25,00mts, confrontando com o lote 21; Lado Esquerdo medindo 25,00mts, confrontando com o lote 19

Área: 250,00m2

LOTE nº 21 Frente medindo 10,00mts, confrontando com a Rua Jaciara; Fundos medindo 10,00mts, confrontando com o lote 16; Lado Direito: medindo 25,00mts, confrontando com o lote 22; Lado Esquerdo medindo 25,00mts, confrontando com o lote 20

Área: 250,00m2

LOTE nº 22 Frente: medindo 10,00mts, confrontando com a Rua Jaciara; Fundos medindo 10,00mts, confrontando com o lote 15; Lado Direito: medindo 25,00mts, confrontando com o lote 23; Lado Esquerdo medindo 25,00mts, confrontando com o lote 21.

Área: 250,00m2

LOTE nº 23 Frente medindo 10,00mts, confrontando com a Rua Jaciara; Fundos medindo 10,00mts, confrontando com o lote 14; Lado Direito: medindo 25,00mts, confrontando com o lote 24; Lado Esquerdo: medindo 25,00mts, confrontando com o lote 22.

Área: 250,00m2

LOTE nº 24 Frente medindo 10,00mts, confrontando com a Rua Jaciara; Fundos medindo 10,00mts, confrontando com o lote 13; Lado Direito medindo 25,00mts, confrontando com o lote 25; Lado Esquerdo medindo 25,00mts, confrontando com o lote 23.

Área: 250,00m2

LOTE nº 25 Frente: medindo 10,00mts, confrontando com a Rua Jaciara; Fundos medindo 10,00mts, confrontando com o lote 12; Lado Direito medindo 25,00mts, confrontando com o lote 26; Lado Esquerdo medindo 25,00mts, confrontando com o lote 24

Área: 250,00m2

LOTE nº 26: Frente: medindo 10,00mts, confrontando com a Rua Jaciara; Fundos: medindo 10,00mts, confrontando com o lote 11; Lado Direito: medindo 25,00mts, confrontando com o lote 27; Lado Esquerdo: medindo 25,00mts, confrontando com o lote 25

Área: 250,00m2

LOTE nº 27: Frente: medindo 10,00mts, confrontando com a Rua Jaciara; Fundos: medindo 10,00mts, confrontando com o lote 10; Lado Direito: medindo 25,00mts, confrontando com o lote 28; Lado Esquerdo: medindo 25,00mts, confrontando com o lote 26.

Área: 250,00m2

LOTE nº 28: Frente: medindo 10,00mts, confrontando com a Rua Jaciara; Fundos: medindo 10,00mts, confrontando com o lote 09; Lado Direito: medindo 25,00mts, confrontando com o lote 29; Lado Esquerdo: medindo 25,00mts, confrontando com o lote 27.

Área: 250,00m2

LOTE nº 29: Frente: medindo 10,00mts, confrontando com a Rua Jaciara; Fundos: medindo 10,00mts, confrontando com o lote 08; Lado Direito: medindo 25,00mts, confrontando com o lote 30; Lado Esquerdo: medindo 25,00mts, confrontando com o lote 28.

Área: 250,00m2

LOTE nº 30: Frente: medindo 10,00mts, confrontando com a Rua Jaciara; Fundos: medindo 10,00mts, confrontando com o lote 07; Lado Direito: medindo 25,00mts, confrontando com o lote 31; Lado Esquerdo: medindo 25,00mts, confrontando com o lote 29.

Área: 250,00m2

LOTE nº 31: Frente: medindo 10,00mts, confrontando com a Rua Jaciara; Fundos: medindo 10,00mts, confrontando com o lote 06; Lado Direito: medindo 25,00mts, confrontando com o lote 32; Lado Esquerdo: medindo 25,00mts, confrontando com o lote 30.

Área: 250,00m2

MATRÍCULA

47.442

FICHA

126

Várzea Grande - Mato Grosso
Livro nº 2 - Registro Geral

LOTE nº 32: Frente: medindo 10,00mts, confrontando com a Rua Jaciara; Fundos: medindo 10,00mts, confrontando com o lote 05; Lado Direito: medindo 25,00mts, confrontando com o lote 33, Lado Esquerdo medindo 25,00mts, confrontando com o lote 31

Área: 250,00m2

LOTE nº 33: Frente: medindo 10,00mts, confrontando com a Rua Jaciara; Fundos: medindo 10,00mts, confrontando com o lote 04; Lado Direito: medindo 25,00mts, confrontando com o lote 34, Lado Esquerdo medindo 25,00mts, confrontando com o lote 32.

Área: 250,00m2

LOTE nº 34: Frente: medindo 10,00mts, confrontando com a Rua Jaciara; Fundos: medindo 10,00mts, confrontando com o lote 03; Lado Direito: medindo 25,00mts, confrontando com o lote 35; Lado Esquerdo: medindo 25,00mts, confrontando com o lote 33

Área: 250,00m2

LOTE nº 35: Frente: medindo 10,00mts, confrontando com a Rua Jaciara; Fundos: medindo 10,00mts, confrontando com o lote 02; Lado Direito: medindo 25,00mts, confrontando com o lote 36; Lado Esquerdo medindo 25,00mts, confrontando com o lote 34.

Área: 250,00m2

LOTE nº 36: Frente: medindo 10,00mts, confrontando com a Rua Jaciara; Fundos: medindo 10,00mts, confrontando com o lote 01; Lado Direito medindo 25,00mts, confrontando com a Av. Várzea Grande; Lado Esquerdo: medindo 25,00mts, confrontando com o lote 35

Área: 250,00m2

QUADRA Nº 53

LOTE nº 01: Frente: medindo 10,00mts, confrontando com a Rua Poconé, Fundos medindo 10,00mts, confrontando com o lote 36; Lado Direito medindo 25,00mts, confrontando com o lote 02, Lado Esquerdo medindo 25,00mts, confrontando com a Rua Pontes e Lacerda

Área: 250,00m2

LOTE nº 02: Frente: medindo 10,00mts, confrontando com a Rua Poconé; Fundos: medindo 10,00mts, confrontando com o lote 35; Lado Direito: medindo 25,00mts, confrontando com o lote 03; Lado Esquerdo: medindo 25,00mts, confrontando com o lote 01.

Área: 250,00m2

LOTE nº 03: Frente: medindo 10,00mts, confrontando com a Rua Poconé; Fundos: medindo 10,00mts, confrontando com o lote 34; Lado Direito: medindo 25,00mts, confrontando com o lote 04; Lado Esquerdo: medindo 25,00mts, confrontando com o lote 02.

Área: 250,00m2

LOTE nº 04: Frente: medindo 10,00mts, confrontando com a Rua Poconé; Fundos: medindo 10,00mts, confrontando com o lote 33; Lado Direito: medindo 25,00mts, confrontando com o lote 05; Lado Esquerdo: medindo 25,00mts, confrontando com o lote 03.

Área: 250,00m2

LOTE nº 05: Frente: medindo 10,00mts, confrontando com a Rua Poconé; Fundos: medindo 10,00mts, confrontando com o lote 32; Lado Direito: medindo 25,00mts, confrontando com o lote 06; Lado Esquerdo: medindo 25,00mts, confrontando com o lote 04.

Área: 250,00m2

LOTE nº 06: Frente: medindo 10,00mts, confrontando com a Rua Poconé; Fundos: medindo 10,00mts, confrontando com o lote 31; Lado Direito: medindo 25,00mts, confrontando com o lote 07; Lado Esquerdo: medindo 25,00mts, confrontando com o lote 05.

Área: 250,00m2

LOTE nº 07: Frente: medindo 10,00mts, confrontando com a Rua Poconé; Fundos: medindo 10,00mts, confrontando com o lote 30; Lado Direito: medindo 25,00mts, confrontando com o lote 08; Lado Esquerdo: medindo 25,00mts, confrontando com o lote 06.

Área: 250,00m2

MATRÍCULA

47.442

FICHA

127

Várzea Grande - Mato Grosso
Livro nº 2 - Registro Geral

LOTE nº 08: Frente: medindo 10,00mts, confrontando com a Rua Poconé; Fundos: medindo 10,00mts, confrontando com o lote 29; Lado Direito: medindo 25,00mts, confrontando com o lote 09; Lado Esquerdo: medindo 25,00mts, confrontando com o lote 07

Área: 250,00m2

LOTE nº 09: Frente: medindo 10,00mts, confrontando com a Rua Poconé; Fundos: medindo 10,00mts, confrontando com o lote 28; Lado Direito: medindo 25,00mts, confrontando com o lote 10; Lado Esquerdo: medindo 25,00mts, confrontando com o lote 08.

Área: 250,00m2

LOTE nº 10: Frente: medindo 10,00mts, confrontando com a Rua Poconé; Fundos: medindo 10,00mts, confrontando com o lote 27; Lado Direito: medindo 25,00mts, confrontando com o lote 11; Lado Esquerdo: medindo 25,00mts, confrontando com o lote 09.

Área: 250,00m2

LOTE nº 11: Frente: medindo 10,00mts, confrontando com a Rua Poconé; Fundos: medindo 10,00mts, confrontando com o lote 26; Lado Direito: medindo 25,00mts, confrontando com o lote 12; Lado Esquerdo: medindo 25,00mts, confrontando com o lote 10.

Área: 250,00m2

LOTE nº 12: Frente: medindo 10,00mts, confrontando com a Rua Poconé; Fundos: medindo 10,00mts, confrontando com o lote 25; Lado Direito: medindo 25,00mts, confrontando com o lote 13; Lado Esquerdo: medindo 25,00mts, confrontando com o lote 11

Área: 250,00m2

LOTE nº 13: Frente: medindo 10,00mts, confrontando com a Rua Poconé; Fundos: medindo 10,00mts, confrontando com o lote 24; Lado Direito: medindo 25,00mts, confrontando com o lote 14; Lado Esquerdo: medindo 25,00mts, confrontando com o lote 12.

Área: 250,00m2

LOTE nº 14: Frente: medindo 10,00mts, confrontando com a Rua Poconé; Fundos: medindo 10,00mts, confrontando com o lote 23; Lado Direito: medindo 25,00mts, confrontando com o lote 15; Lado Esquerdo: medindo 25,00mts, confrontando com o lote 13

Área: 250,00m2

LOTE nº 15: Frente: medindo 10,00mts, confrontando com a Rua Poconé; Fundos: medindo 10,00mts, confrontando com o lote 22; Lado Direito: medindo 25,00mts, confrontando com o lote 16; Lado Esquerdo: medindo 25,00mts, confrontando com o lote 14.

Área: 250,00m2

LOTE nº 16: Frente: medindo 10,00mts, confrontando com a Rua Poconé; Fundos: medindo 10,00mts, confrontando com o lote 21; Lado Direito: medindo 25,00mts, confrontando com o lote 17; Lado Esquerdo: medindo 25,00mts, confrontando com o lote 15.

Área: 250,00m2

LOTE nº 17: Frente: medindo 10,00mts, confrontando com a Rua Poconé; Fundos: medindo 10,00mts, confrontando com o lote 20; Lado Direito: medindo 25,00mts, confrontando com o lote 18; Lado Esquerdo: medindo 25,00mts, confrontando com o lote 16.

Área: 250,00m2

LOTE nº 18: Frente: medindo 10,00mts, confrontando com a Rua Poconé; Fundos: medindo 10,00mts, confrontando com o lote 19; Lado Direito: medindo 25,00mts, confrontando com a Rua Santo Antonio do Leverger; Lado Esquerdo: medindo 25,00mts, confrontando com o lote 17.

Área: 250,00m2

LOTE nº 19: Frente: medindo 10,00mts, confrontando com a Rua Jaciara; Fundos: medindo 10,00mts, confrontando com o lote 18; Lado Direito: medindo 25,00mts, confrontando com o lote 20; Lado Esquerdo: medindo 25,00mts, confrontando com a Rua Santo Antonio do Leverger.

Área: 250,00m2

MATRÍCULA

47.442

FICHA

128

Várzea Grande - Mato Grosso
Livro nº 2 - Registro Geral

LOTE nº 20: Frente: medindo 10,00mts, confrontando com a Rua Jaciara; Fundos medindo 10,00mts, confrontando com o lote 17; Lado Direito: medindo 25,00mts, confrontando com o lote 21, Lado Esquerdo medindo 25,00mts, confrontando com o lote 19.

Área: 250,00m2

LOTE nº 21: Frente: medindo 10,00mts, confrontando com a Rua Jaciara; Fundos medindo 10,00mts, confrontando com o lote 16; Lado Direito: medindo 25,00mts, confrontando com o lote 22, Lado Esquerdo: medindo 25,00mts, confrontando com o lote 20

Área: 250,00m2

LOTE nº 22: Frente: medindo 10,00mts, confrontando com a Rua Jaciara; Fundos medindo 10,00mts, confrontando com o lote 15, Lado Direito: medindo 25,00mts, confrontando com o lote 23; Lado Esquerdo: medindo 25,00mts, confrontando com o lote 21.

Área: 250,00m2

LOTE nº 23: Frente: medindo 10,00mts, confrontando com a Rua Jaciara; Fundos: medindo 10,00mts, confrontando com o lote 14; Lado Direito: medindo 25,00mts, confrontando com o lote 24; Lado Esquerdo medindo 25,00mts, confrontando com o lote 22.

Área: 250,00m2

LOTE nº 24: Frente: medindo 10,00mts, confrontando com a Rua Jaciara, Fundos medindo 10,00mts, confrontando com o lote 13, Lado Direito: medindo 25,00mts, confrontando com o lote 25; Lado Esquerdo: medindo 25,00mts, confrontando com o lote 23

Área: 250,00m2

LOTE nº 25: Frente: medindo 10,00mts, confrontando com a Rua Jaciara; Fundos: medindo 10,00mts, confrontando com o lote 12, Lado Direito: medindo 25,00mts, confrontando com o lote 26; Lado Esquerdo: medindo 25,00mts, confrontando com o lote 24.

Área: 250,00m2

LOTE nº 26: Frente: medindo 10,00mts, confrontando com a Rua Jaciara; Fundos: medindo 10,00mts, confrontando com o lote 11; Lado Direito: medindo 25,00mts, confrontando com o lote 27; Lado Esquerdo: medindo 25,00mts, confrontando com o lote 25.

Área: 250,00m2

LOTE nº 27: Frente: medindo 10,00mts, confrontando com a Rua Jaciara; Fundos: medindo 10,00mts, confrontando com o lote 10; Lado Direito: medindo 25,00mts, confrontando com o lote 28; Lado Esquerdo: medindo 25,00mts, confrontando com o lote 26.

Área: 250,00m2

LOTE nº 28: Frente: medindo 10,00mts, confrontando com a Rua Jaciara; Fundos: medindo 10,00mts, confrontando com o lote 09; Lado Direito: medindo 25,00mts, confrontando com o lote 29; Lado Esquerdo: medindo 25,00mts, confrontando com o lote 27.

Área: 250,00m2

LOTE nº 29: Frente: medindo 10,00mts, confrontando com a Rua Jaciara; Fundos: medindo 10,00mts, confrontando com o lote 08; Lado Direito: medindo 25,00mts, confrontando com o lote 30; Lado Esquerdo: medindo 25,00mts, confrontando com o lote 28.

Área: 250,00m2

LOTE nº 30: Frente: medindo 10,00mts, confrontando com a Rua Jaciara; Fundos: medindo 10,00mts, confrontando com o lote 07; Lado Direito: medindo 25,00mts, confrontando com o lote 31; Lado Esquerdo: medindo 25,00mts, confrontando com o lote 29.

Área: 250,00m2

LOTE nº 31: Frente: medindo 10,00mts, confrontando com a Rua Jaciara; Fundos: medindo 10,00mts, confrontando com o lote 06, Lado Direito: medindo 25,00mts, confrontando com o lote 32; Lado Esquerdo: medindo 25,00mts, confrontando com o lote 30.

Área: 250,00m2

MATRÍCULA

47.442

FICHA

129

Várzea Grande - Mato Grosso
Livro nº 2 - Registro Geral

LOTE nº 32: Frente: medindo 10,00mts, confrontando com a Rua Jaciara; Fundos: medindo 10,00mts, confrontando com o lote 05, Lado Direito: medindo 25,00mts, confrontando com o lote 33; Lado Esquerdo: medindo 25,00mts, confrontando com o lote 31

Área: 250,00m2

LOTE nº 33: Frente: medindo 10,00mts, confrontando com a Rua Jaciara; Fundos: medindo 10,00mts, confrontando com o lote 04, Lado Direito: medindo 25,00mts, confrontando com o lote 34, Lado Esquerdo: medindo 25,00mts, confrontando com o lote 32.

Área: 250,00m2

LOTE nº 34: Frente: medindo 10,00mts, confrontando com a Rua Jaciara; Fundos: medindo 10,00mts, confrontando com o lote 03; Lado Direito: medindo 25,00mts, confrontando com o lote 35; Lado Esquerdo: medindo 25,00mts, confrontando com o lote 33

Área: 250,00m2

LOTE nº 35: Frente: medindo 10,00mts, confrontando com a Rua Jaciara; Fundos: medindo 10,00mts, confrontando com o lote 02; Lado Direito: medindo 25,00mts, confrontando com o lote 36; Lado Esquerdo: medindo 25,00mts, confrontando com o lote 34

Área: 250,00m2

LOTE nº 36: Frente: medindo 10,00mts, confrontando com a Rua Jaciara; Fundos: medindo 10,00mts, confrontando com o lote 01; Lado Direito: medindo 25,00mts, confrontando com a Rua Pontes e Lacerda, Lado Esquerdo: medindo 25,00mts, confrontando com o lote 35.

Área: 250,00m2

QUADRA Nº 54

LOTE nº 01: Frente: medindo 10,00mts, confrontando com a Rua Poconé; Fundos: medindo 10,00mts, confrontando com o lote 36; Lado Direito: medindo 25,00mts, confrontando com o lote 02; Lado Esquerdo: medindo 25,00mts, confrontando com a Rua Santo Antonio do Leverger.

Área: 250,00m2

LOTE nº 02: Frente: medindo 10,00mts, confrontando com a Rua Poconé; Fundos: medindo 10,00mts, confrontando com o lote 35; Lado Direito: medindo 25,00mts, confrontando com o lote 03; Lado Esquerdo: medindo 25,00mts, confrontando com o lote 01.

Área: 250,00m2

LOTE nº 03: Frente: medindo 10,00mts, confrontando com a Rua Poconé; Fundos: medindo 10,00mts, confrontando com o lote 34; Lado Direito: medindo 25,00mts, confrontando com o lote 04; Lado Esquerdo: medindo 25,00mts, confrontando com o lote 02.

Área: 250,00m2

LOTE nº 04: Frente: medindo 10,00mts, confrontando com a Rua Poconé; Fundos: medindo 10,00mts, confrontando com o lote 33; Lado Direito: medindo 25,00mts, confrontando com o lote 05; Lado Esquerdo: medindo 25,00mts, confrontando com o lote 03.

Área: 250,00m2

LOTE nº 05: Frente: medindo 10,00mts, confrontando com a Rua Poconé; Fundos: medindo 10,00mts, confrontando com o lote 32; Lado Direito: medindo 25,00mts, confrontando com o lote 06; Lado Esquerdo: medindo 25,00mts, confrontando com o lote 04.

Área: 250,00m2

LOTE nº 06: Frente: medindo 10,00mts, confrontando com a Rua Poconé; Fundos: medindo 10,00mts, confrontando com o lote 31; Lado Direito: medindo 25,00mts, confrontando com o lote 07; Lado Esquerdo: medindo 25,00mts, confrontando com o lote 05.

Área: 250,00m2

LOTE nº 07: Frente: medindo 10,00mts, confrontando com a Rua Poconé; Fundos: medindo 10,00mts, confrontando com o lote 30; Lado Direito: medindo 25,00mts, confrontando com o lote 08; Lado Esquerdo: medindo 25,00mts, confrontando com o lote 06.

Área: 250,00m2

MATRÍCULA

47.442

FICHA

130

Várzea Grande - Mato Grosso
Livro nº 2 - Registro Geral

LOTE nº 08: Frente: medindo 10,00mts, confrontando com a Rua Poconé; Fundos medindo 10,00mts, confrontando com o lote 29; Lado Direito: medindo 25,00mts, confrontando com o lote 09; Lado Esquerdo: medindo 25,00mts, confrontando com o lote 07.

Área: 250,00m2

LOTE nº 09: Frente: medindo 10,00mts, confrontando com a Rua Poconé; Fundos medindo 10,00mts, confrontando com o lote 28; Lado Direito: medindo 25,00mts, confrontando com o lote 10; Lado Esquerdo: medindo 25,00mts, confrontando com o lote 08.

Área: 250,00m2

LOTE nº 10: Frente: medindo 10,00mts, confrontando com a Rua Poconé; Fundos medindo 10,00mts, confrontando com o lote 27; Lado Direito: medindo 25,00mts, confrontando com o lote 11; Lado Esquerdo: medindo 25,00mts, confrontando com o lote 09.

Área: 250,00m2

LOTE nº 11: Frente: medindo 10,00mts, confrontando com a Rua Poconé; Fundos medindo 10,00mts, confrontando com o lote 26; Lado Direito: medindo 25,00mts, confrontando com o lote 12; Lado Esquerdo: medindo 25,00mts, confrontando com o lote 10.

Área: 250,00m2

LOTE nº 12: Frente: medindo 10,00mts, confrontando com a Rua Poconé; Fundos medindo 10,00mts, confrontando com o lote 25; Lado Direito: medindo 25,00mts, confrontando com o lote 13; Lado Esquerdo: medindo 25,00mts, confrontando com o lote 11.

Área: 250,00m2

LOTE nº 13: Frente: medindo 10,00mts, confrontando com a Rua Poconé; Fundos medindo 10,00mts, confrontando com o lote 24; Lado Direito: medindo 25,00mts, confrontando com o lote 14; Lado Esquerdo: medindo 25,00mts, confrontando com o lote 12.

Área: 250,00m2

LOTE nº 14: Frente: medindo 10,00mts, confrontando com a Rua Poconé; Fundos: medindo 10,00mts, confrontando com o lote 23; Lado Direito: medindo 25,00mts, confrontando com o lote 15; Lado Esquerdo: medindo 25,00mts, confrontando com o lote 13.

Área: 250,00m2

LOTE nº 15: Frente: medindo 10,00mts, confrontando com a Rua Poconé; Fundos: medindo 10,00mts, confrontando com o lote 22; Lado Direito: medindo 25,00mts, confrontando com o lote 16; Lado Esquerdo: medindo 25,00mts, confrontando com o lote 14.

Área: 250,00m2

LOTE nº 16: Frente: medindo 10,00mts, confrontando com a Rua Poconé; Fundos: medindo 10,00mts, confrontando com o lote 21; Lado Direito: medindo 25,00mts, confrontando com o lote 17; Lado Esquerdo: medindo 25,00mts, confrontando com o lote 15.

Área: 250,00m2

LOTE nº 17: Frente: medindo 10,00mts, confrontando com a Rua Poconé; Fundos: medindo 10,00mts, confrontando com o lote 20; Lado Direito: medindo 25,00mts, confrontando com o lote 18; Lado Esquerdo: medindo 25,00mts, confrontando com o lote 16.

Área: 250,00m2

LOTE nº 18: Frente: medindo 10,00mts, confrontando com a Rua Poconé; Fundos: medindo 10,00mts, confrontando com o lote 19; Lado Direito: medindo 25,00mts, confrontando com a Rua Primavera do Leste; Lado Esquerdo: medindo 25,00mts, confrontando com o lote 17.

Área: 250,00m2

LOTE nº 19: Frente: medindo 10,00mts, confrontando com a Rua Jaciara; Fundos: medindo 10,00mts, confrontando com o lote 18; Lado Direito: medindo 25,00mts, confrontando com o lote 20; Lado Esquerdo: medindo 25,00mts, confrontando com a Rua Primavera do Leste.

Área: 250,00m2

MATRÍCULA

47 442

FICHA

131

Várzea Grande - Mato Grosso
Livro nº 2 - Registro Geral

LOTE nº 20: Frente: medindo 10,00mts, confrontando com a Rua Jaciara; Fundos: medindo 10,00mts, confrontando com o lote 17; Lado Direito: medindo 25,00mts, confrontando com o lote 21; Lado Esquerdo: medindo 25,00mts, confrontando com o lote 19

Área: 250,00m2

LOTE nº 21: Frente: medindo 10,00mts, confrontando com a Rua Jaciara; Fundos: medindo 10,00mts, confrontando com o lote 16; Lado Direito: medindo 25,00mts, confrontando com o lote 22; Lado Esquerdo: medindo 25,00mts, confrontando com o lote 20

Área: 250,00m2

LOTE nº 22: Frente: medindo 10,00mts, confrontando com a Rua Jaciara; Fundos: medindo 10,00mts, confrontando com o lote 15; Lado Direito: medindo 25,00mts, confrontando com o lote 23; Lado Esquerdo: medindo 25,00mts, confrontando com o lote 21

Área: 250,00m2

LOTE nº 23: Frente: medindo 10,00mts, confrontando com a Rua Jaciara; Fundos: medindo 10,00mts, confrontando com o lote 14; Lado Direito: medindo 25,00mts, confrontando com o lote 24; Lado Esquerdo: medindo 25,00mts, confrontando com o lote 22

Área: 250,00m2

LOTE nº 24: Frente: medindo 10,00mts, confrontando com a Rua Jaciara; Fundos: medindo 10,00mts, confrontando com o lote 13; Lado Direito: medindo 25,00mts, confrontando com o lote 25; Lado Esquerdo: medindo 25,00mts, confrontando com o lote 23

Área: 250,00m2

LOTE nº 25: Frente: medindo 10,00mts, confrontando com a Rua Jaciara; Fundos: medindo 10,00mts, confrontando com o lote 12; Lado Direito: medindo 25,00mts, confrontando com o lote 26; Lado Esquerdo: medindo 25,00mts, confrontando com o lote 24

Área: 250,00m2

LOTE nº 26: Frente: medindo 10,00mts, confrontando com a Rua Jaciara; Fundos: medindo 10,00mts, confrontando com o lote 11; Lado Direito: medindo 25,00mts, confrontando com o lote 27; Lado Esquerdo: medindo 25,00mts, confrontando com o lote 25.

Área: 250,00m2

LOTE nº 27: Frente: medindo 10,00mts, confrontando com a Rua Jaciara; Fundos: medindo 10,00mts, confrontando com o lote 10; Lado Direito: medindo 25,00mts, confrontando com o lote 28; Lado Esquerdo: medindo 25,00mts, confrontando com o lote 26.

Área: 250,00m2

LOTE nº 28: Frente: medindo 10,00mts, confrontando com a Rua Jaciara; Fundos: medindo 10,00mts, confrontando com o lote 09; Lado Direito: medindo 25,00mts, confrontando com o lote 29; Lado Esquerdo: medindo 25,00mts, confrontando com o lote 27.

Área: 250,00m2

LOTE nº 29: Frente: medindo 10,00mts, confrontando com a Rua Jaciara; Fundos: medindo 10,00mts, confrontando com o lote 08; Lado Direito: medindo 25,00mts, confrontando com o lote 30; Lado Esquerdo: medindo 25,00mts, confrontando com o lote 28.

Área: 250,00m2

LOTE nº 30: Frente: medindo 10,00mts, confrontando com a Rua Jaciara; Fundos: medindo 10,00mts, confrontando com o lote 07; Lado Direito: medindo 25,00mts, confrontando com o lote 31; Lado Esquerdo: medindo 25,00mts, confrontando com o lote 29.

Área: 250,00m2

LOTE nº 31: Frente: medindo 10,00mts, confrontando com a Rua Jaciara; Fundos: medindo 10,00mts, confrontando com o lote 06; Lado Direito: medindo 25,00mts, confrontando com o lote 32; Lado Esquerdo: medindo 25,00mts, confrontando com o lote 30.

Área: 250,00m2

MATRÍCULA

47.442

FICHA

132

Várzea Grande - Mato Grosso
Livro nº 2 - Registro Geral

LOTE nº 32: Frente: medindo 10,00mts, confrontando com a Rua Jaciara; Fundos: medindo 10,00mts, confrontando com o lote 05; Lado Direito: medindo 25,00mts, confrontando com o lote 33; Lado Esquerdo: medindo 25,00mts, confrontando com o lote 31

Área: 250,00m2

LOTE nº 33: Frente: medindo 10,00mts, confrontando com a Rua Jaciara; Fundos: medindo 10,00mts, confrontando com o lote 04; Lado Direito: medindo 25,00mts, confrontando com o lote 34; Lado Esquerdo: medindo 25,00mts, confrontando com o lote 32

Área: 250,00m2

LOTE nº 34: Frente: medindo 10,00mts, confrontando com a Rua Jaciara; Fundos: medindo 10,00mts, confrontando com o lote 03; Lado Direito: medindo 25,00mts, confrontando com o lote 35; Lado Esquerdo: medindo 25,00mts, confrontando com o lote 33.

Área: 250,00m2

LOTE nº 35: Frente: medindo 10,00mts, confrontando com a Rua Jaciara; Fundos: medindo 10,00mts, confrontando com o lote 02; Lado Direito: medindo 25,00mts, confrontando com o lote 36; Lado Esquerdo: medindo 25,00mts, confrontando com o lote 34

Área: 250,00m2

LOTE nº 36: Frente: medindo 10,00mts, confrontando com a Rua Jaciara; Fundos: medindo 10,00mts, confrontando com o lote 01; Lado Direito: medindo 25,00mts, confrontando com a Rua Santo Antonio do Leverger; Lado Esquerdo: medindo 25,00mts, confrontando com o lote 35

Área: 250,00m2

QUADRA Nº 55

LOTE nº 01: Frente: medindo 10,00mts, confrontando com a Rua Poconé; Fundos: medindo 10,00mts, confrontando com o lote 36; Lado Direito: medindo 25,00mts, confrontando com o lote 02; Lado Esquerdo: medindo 25,00mts, confrontando com a Rua Primavera do Leste.

Área: 250,00m2

LOTE nº 02: Frente: medindo 10,00mts, confrontando com a Rua Poconé; Fundos: medindo 10,00mts, confrontando com o lote 35; Lado Direito: medindo 25,00mts, confrontando com o lote 03; Lado Esquerdo: medindo 25,00mts, confrontando com o lote 01.

Área: 250,00m2

LOTE nº 03: Frente: medindo 10,00mts, confrontando com a Rua Poconé; Fundos: medindo 10,00mts, confrontando com o lote 34; Lado Direito: medindo 25,00mts, confrontando com o lote 04; Lado Esquerdo: medindo 25,00mts, confrontando com o lote 02.

Área: 250,00m2

LOTE nº 04: Frente: medindo 10,00mts, confrontando com a Rua Poconé; Fundos: medindo 10,00mts, confrontando com o lote 33; Lado Direito: medindo 25,00mts, confrontando com o lote 05; Lado Esquerdo: medindo 25,00mts, confrontando com o lote 03.

Área: 250,00m2

LOTE nº 05: Frente: medindo 10,00mts, confrontando com a Rua Poconé; Fundos: medindo 10,00mts, confrontando com o lote 32; Lado Direito: medindo 25,00mts, confrontando com o lote 06; Lado Esquerdo: medindo 25,00mts, confrontando com o lote 04.

Área: 250,00m2

LOTE nº 06: Frente: medindo 10,00mts, confrontando com a Rua Poconé; Fundos: medindo 10,00mts, confrontando com o lote 31; Lado Direito: medindo 25,00mts, confrontando com o lote 07; Lado Esquerdo: medindo 25,00mts, confrontando com o lote 05.

Área: 250,00m2

LOTE nº 07: Frente: medindo 10,00mts, confrontando com a Rua Poconé; Fundos: medindo 10,00mts, confrontando com o lote 30; Lado Direito: medindo 25,00mts, confrontando com o lote 08; Lado Esquerdo: medindo 25,00mts, confrontando com o lote 06.

Área: 250,00m2

MATRÍCULA

47 442

FICHA

133

Várzea Grande - Mato Grosso
Livro nº 2 - Registro Geral

LOTE nº 08: Frente: medindo 10,00mts, confrontando com a Rua Poconé; Fundos medindo 10,00mts, confrontando com o lote 29; Lado Direito: medindo 25,00mts, confrontando com o lote 09; Lado Esquerdo: medindo 25,00mts, confrontando com o lote 07.

Área: 250,00m2

LOTE nº 09: Frente medindo 10,00mts, confrontando com a Rua Poconé; Fundos medindo 10,00mts, confrontando com o lote 28, Lado Direito: medindo 25,00mts, confrontando com o lote 10; Lado Esquerdo: medindo 25,00mts, confrontando com o lote 08.

Área: 250,00m2

LOTE nº 10: Frente: medindo 10,00mts, confrontando com a Rua Poconé; Fundos medindo 10,00mts, confrontando com o lote 27; Lado Direito medindo 25,00mts, confrontando com o lote 11, Lado Esquerdo: medindo 25,00mts, confrontando com o lote 09

Área: 250,00m2

LOTE nº 11: Frente: medindo 10,00mts, confrontando com a Rua Poconé; Fundos medindo 10,00mts, confrontando com o lote 26, Lado Direito medindo 25,00mts, confrontando com o lote 12; Lado Esquerdo: medindo 25,00mts, confrontando com o lote 10.

Área: 250,00m2

LOTE nº 12: Frente: medindo 10,00mts, confrontando com a Rua Poconé; Fundos medindo 10,00mts, confrontando com o lote 25, Lado Direito: medindo 25,00mts, confrontando com o lote 13; Lado Esquerdo: medindo 25,00mts, confrontando com o lote 11

Área: 250,00m2

LOTE nº 13: Frente: medindo 10,00mts, confrontando com a Rua Poconé; Fundos medindo 10,00mts, confrontando com o lote 24, Lado Direito: medindo 25,00mts, confrontando com o lote 14; Lado Esquerdo: medindo 25,00mts, confrontando com o lote 12

Área: 250,00m2

LOTE nº 14: Frente: medindo 10,00mts, confrontando com a Rua Poconé; Fundos: medindo 10,00mts, confrontando com o lote 23; Lado Direito: medindo 25,00mts, confrontando com o lote 15; Lado Esquerdo: medindo 25,00mts, confrontando com o lote 13.

Área: 250,00m2

LOTE nº 15: Frente: medindo 10,00mts, confrontando com a Rua Poconé; Fundos: medindo 10,00mts, confrontando com o lote 22; Lado Direito: medindo 25,00mts, confrontando com o lote 16; Lado Esquerdo: medindo 25,00mts, confrontando com o lote 14.

Área: 250,00m2

LOTE nº 16: Frente: medindo 10,00mts, confrontando com a Rua Poconé; Fundos: medindo 10,00mts, confrontando com o lote 21; Lado Direito: medindo 25,00mts, confrontando com o lote 17; Lado Esquerdo: medindo 25,00mts, confrontando com o lote 15.

Área: 250,00m2

LOTE nº 17: Frente: medindo 10,00mts, confrontando com a Rua Poconé; Fundos: medindo 10,00mts, confrontando com o lote 20; Lado Direito: medindo 25,00mts, confrontando com o lote 18; Lado Esquerdo: medindo 25,00mts, confrontando com o lote 16.

Área: 250,00m2

LOTE nº 18: Frente: medindo 10,00mts, confrontando com a Rua Poconé; Fundos: medindo 10,00mts, confrontando com o lote 19; Lado Direito: medindo 25,00mts, confrontando com a Rua Paranatinga; Lado Esquerdo: medindo 25,00mts, confrontando com o lote 17.

Área: 250,00m2

LOTE nº 19: Frente: medindo 10,00mts, confrontando com a Rua Jaciara; Fundos: medindo 10,00mts, confrontando com o lote 18; Lado Direito: medindo 25,00mts, confrontando com o lote 20; Lado Esquerdo: medindo 25,00mts, confrontando com a Rua Paranatinga.

Área: 250,00m2

MATRÍCULA

47 442

FICHA

134

Várzea Grande - Mato Grosso
Livro nº 2 - Registro Geral

LOTE nº 20: Frente: medindo 10,00mts, confrontando com a Rua Jaciara; Fundos medindo 10,00mts, confrontando com o lote 17; Lado Direito: medindo 25,00mts, confrontando com o lote 21; Lado Esquerdo: medindo 25,00mts, confrontando com o lote 19.

Área: 250,00m2

LOTE nº 21: Frente: medindo 10,00mts, confrontando com a Rua Jaciara; Fundos medindo 10,00mts, confrontando com o lote 16; Lado Direito: medindo 25,00mts, confrontando com o lote 22; Lado Esquerdo: medindo 25,00mts, confrontando com o lote 20.

Área: 250,00m2

LOTE nº 22: Frente: medindo 10,00mts, confrontando com a Rua Jaciara; Fundos medindo 10,00mts, confrontando com o lote 15; Lado Direito: medindo 25,00mts, confrontando com o lote 23; Lado Esquerdo: medindo 25,00mts, confrontando com o lote 21.

Área: 250,00m2

LOTE nº 23: Frente: medindo 10,00mts, confrontando com a Rua Jaciara; Fundos medindo 10,00mts, confrontando com o lote 14; Lado Direito: medindo 25,00mts, confrontando com o lote 24; Lado Esquerdo: medindo 25,00mts, confrontando com o lote 22.

Área: 250,00m2

LOTE nº 24: Frente: medindo 10,00mts, confrontando com a Rua Jaciara; Fundos medindo 10,00mts, confrontando com o lote 13; Lado Direito: medindo 25,00mts, confrontando com o lote 25; Lado Esquerdo: medindo 25,00mts, confrontando com o lote 23.

Área: 250,00m2

LOTE nº 25: Frente: medindo 10,00mts, confrontando com a Rua Jaciara; Fundos medindo 10,00mts, confrontando com o lote 12; Lado Direito: medindo 25,00mts, confrontando com o lote 26; Lado Esquerdo: medindo 25,00mts, confrontando com o lote 24.

Área: 250,00m2

LOTE nº 26: Frente: medindo 10,00mts, confrontando com a Rua Jaciara; Fundos: medindo 10,00mts, confrontando com o lote 11; Lado Direito: medindo 25,00mts, confrontando com o lote 27; Lado Esquerdo: medindo 25,00mts, confrontando com o lote 25.

Área: 250,00m2

LOTE nº 27: Frente: medindo 10,00mts, confrontando com a Rua Jaciara; Fundos: medindo 10,00mts, confrontando com o lote 10; Lado Direito: medindo 25,00mts, confrontando com o lote 28; Lado Esquerdo: medindo 25,00mts, confrontando com o lote 26.

Área: 250,00m2

LOTE nº 28: Frente: medindo 10,00mts, confrontando com a Rua Jaciara; Fundos: medindo 10,00mts, confrontando com o lote 09; Lado Direito: medindo 25,00mts, confrontando com o lote 29; Lado Esquerdo: medindo 25,00mts, confrontando com o lote 27.

Área: 250,00m2

LOTE nº 29: Frente: medindo 10,00mts, confrontando com a Rua Jaciara; Fundos: medindo 10,00mts, confrontando com o lote 08; Lado Direito: medindo 25,00mts, confrontando com o lote 30; Lado Esquerdo: medindo 25,00mts, confrontando com o lote 28.

Área: 250,00m2

LOTE nº 30: Frente: medindo 10,00mts, confrontando com a Rua Jaciara; Fundos: medindo 10,00mts, confrontando com o lote 07; Lado Direito: medindo 25,00mts, confrontando com o lote 31; Lado Esquerdo: medindo 25,00mts, confrontando com o lote 29.

Área: 250,00m2

LOTE nº 31: Frente: medindo 10,00mts, confrontando com a Rua Jaciara; Fundos: medindo 10,00mts, confrontando com o lote 06; Lado Direito: medindo 25,00mts, confrontando com o lote 32; Lado Esquerdo: medindo 25,00mts, confrontando com o lote 30.

Área: 250,00m2

MATRÍCULA

47 442

FICHA

135

Várzea Grande

Livro nº 2

Mato Grosso

Registro Geral

LOTE nº 32: Frente: medindo 10,00mts, confrontando com a Rua Jaciara; Fundos: medindo 10,00mts, confrontando com o lote 05; Lado Direito: medindo 25,00mts, confrontando com o lote 33; Lado Esquerdo: medindo 25,00mts, confrontando com o lote 31.

Área: 250,00m2

LOTE nº 33: Frente: medindo 10,00mts, confrontando com a Rua Jaciara; Fundos: medindo 10,00mts, confrontando com o lote 04; Lado Direito: medindo 25,00mts, confrontando com o lote 34; Lado Esquerdo: medindo 25,00mts, confrontando com o lote 32.

LOTE nº 34: Frente: medindo 10,00mts, confrontando com a Rua Jaciara; Fundos: medindo 10,00mts, confrontando com o lote 03; Lado Direito: medindo 25,00mts, confrontando com o lote 35; Lado Esquerdo: medindo 25,00mts, confrontando com o lote 33.

Área: 250,00m2

LOTE nº 35: Frente: medindo 10,00mts, confrontando com a Rua Jaciara; Fundos: medindo 10,00mts, confrontando com o lote 02; Lado Direito: medindo 25,00mts, confrontando com o lote 36; Lado Esquerdo: medindo 25,00mts, confrontando com o lote 34.

LOTE nº 36: Frente: medindo 10,00mts, confrontando com a Rua Jaciara; Fundos: medindo 10,00mts, confrontando com o lote 01; Lado Direito: medindo 25,00mts, confrontando com a Rua Primavera do Leste; Lado Esquerdo: medindo 25,00mts, confrontando com o lote 35

Área: 250,00m2

QUADRA Nº 56

LOTE nº 01: Frente: medindo 10,00mts, confrontando com a Rua Poconé; Fundos: medindo 10,00mts, confrontando com o lote 36; Lado Direito: medindo 25,00mts, confrontando com o lote 02; Lado Esquerdo: medindo 25,00mts, confrontando com a Rua Paranatinga

Área: 250,00m2

LOTE nº 02: Frente: medindo 10,00mts, confrontando com a Rua Poconé; Fundos: medindo 10,00mts, confrontando com o lote 35; Lado Direito: medindo 25,00mts, confrontando com o lote 03; Lado Esquerdo: medindo 25,00mts, confrontando com o lote 01.

Área: 250,00m2

LOTE nº 03: Frente: medindo 10,00mts, confrontando com a Rua Poconé; Fundos: medindo 10,00mts, confrontando com o lote 34; Lado Direito: medindo 25,00mts, confrontando com o lote 04; Lado Esquerdo: medindo 25,00mts, confrontando com o lote 02.

Área: 250,00m2

LOTE nº 04: Frente: medindo 10,00mts, confrontando com a Rua Poconé; Fundos: medindo 10,00mts, confrontando com o lote 33; Lado Direito: medindo 25,00mts, confrontando com o lote 05; Lado Esquerdo: medindo 25,00mts, confrontando com o lote 03.

Área: 250,00m2

LOTE nº 05: Frente: medindo 10,00mts, confrontando com a Rua Poconé; Fundos: medindo 10,90mts, confrontando com o lote 32; Lado Direito: medindo 25,00mts, confrontando com o lote 06; Lado Esquerdo: medindo 25,00mts, confrontando com o lote 04.

Área: 250,00m2

LOTE nº 06: Frente: medindo 10,00mts, confrontando com a Rua Poconé; Fundos: medindo 10,00mts, confrontando com o lote 31; Lado Direito: medindo 25,00mts, confrontando com o lote 07; Lado Esquerdo: medindo 25,00mts, confrontando com o lote 05.

Área: 250,00m2

LOTE nº 07: Frente: medindo 10,00mts, confrontando com a Rua Poconé; Fundos: medindo 10,00mts, confrontando com o lote 30; Lado Direito: medindo 25,00mts, confrontando com o lote 08; Lado Esquerdo: medindo 25,00mts, confrontando com o lote 06.

Área: 250,00m2

MATRÍCULA

47.442

FICHA

136

Várzea Grande

Livro nº 2

- Mato Grosso

- Registro Geral

LOTE nº 08: Frente: medindo 10,00mts, confrontando com a Rua Poconé; Fundos: medindo 10,00mts, confrontando com o lote 29; Lado Direito: medindo 25,00mts, confrontando com o lote 09; Lado Esquerdo: medindo 25,00mts, confrontando com o lote 07

Área: 250,00m2

LOTE nº 09: Frente: medindo 10,00mts, confrontando com a Rua Poconé; Fundos: medindo 10,00mts, confrontando com o lote 28; Lado Direito: medindo 25,00mts, confrontando com o lote 10; Lado Esquerdo: medindo 25,00mts, confrontando com o lote 08.

Área: 250,00m2

LOTE nº 10: Frente: medindo 10,00mts, confrontando com a Rua Poconé; Fundos: medindo 10,00mts, confrontando com o lote 27; Lado Direito: medindo 25,00mts, confrontando com o lote 11; Lado Esquerdo: medindo 25,00mts, confrontando com o lote 09

Área: 250,00m2

LOTE nº 11: Frente: medindo 10,00mts, confrontando com a Rua Poconé; Fundos: medindo 10,00mts, confrontando com o lote 26; Lado Direito: medindo 25,00mts, confrontando com o lote 12; Lado Esquerdo: medindo 25,00mts, confrontando com o lote 10

Área: 250,00m2

LOTE nº 12: Frente: medindo 10,00mts, confrontando com a Rua Poconé; Fundos: medindo 10,00mts, confrontando com o lote 25; Lado Direito: medindo 25,00mts, confrontando com o lote 13; Lado Esquerdo: medindo 25,00mts, confrontando com o lote 11.

Área: 250,00m2

LOTE nº 13: Frente: medindo 10,00mts, confrontando com a Rua Poconé; Fundos: medindo 10,00mts, confrontando com o lote 24; Lado Direito: medindo 25,00mts, confrontando com o lote 14; Lado Esquerdo: medindo 25,00mts, confrontando com o lote 12.

Área: 250,00m2

LOTE nº 14: Frente: medindo 10,00mts, confrontando com a Rua Poconé; Fundos: medindo 10,00mts, confrontando com o lote 23; Lado Direito: medindo 25,00mts, confrontando com o lote 15; Lado Esquerdo: medindo 25,00mts, confrontando com o lote 13.

Área: 250,00m2

LOTE nº 15: Frente: medindo 10,00mts, confrontando com a Rua Poconé; Fundos: medindo 10,00mts, confrontando com o lote 22; Lado Direito: medindo 25,00mts, confrontando com o lote 16; Lado Esquerdo: medindo 25,00mts, confrontando com o lote 14.

Área: 250,00m2

LOTE nº 16: Frente: medindo 10,00mts, confrontando com a Rua Poconé; Fundos: medindo 10,00mts, confrontando com o lote 21; Lado Direito: medindo 25,00mts, confrontando com o lote 17; Lado Esquerdo: medindo 25,00mts, confrontando com o lote 15.

Área: 250,00m2

LOTE nº 17: Frente: medindo 10,00mts, confrontando com a Rua Poconé; Fundos: medindo 10,00mts, confrontando com o lote 20; Lado Direito: medindo 25,00mts, confrontando com o lote 18; Lado Esquerdo: medindo 25,00mts, confrontando com o lote 16.

Área: 250,00m2

LOTE nº 18: Frente: medindo 10,00mts, confrontando com a Rua Poconé; Fundos: medindo 10,00mts, confrontando com o lote 19; Lado Direito: medindo 25,00mts, confrontando com a Rua Juína; Lado Esquerdo: medindo 25,00mts, confrontando com o lote 17.

Área: 250,00m2

LOTE nº 19: Frente: medindo 10,00mts, confrontando com a Rua Jaciara; Fundos: medindo 10,00mts, confrontando com o lote 18; Lado Direito: medindo 25,00mts, confrontando com o lote 20; Lado Esquerdo: medindo 25,00mts, confrontando com a Rua Juína.

Área: 250,00m2

MATRÍCULA

47.442

FICHA

137

Várzea Grande

Livro nº 2

- Mato Grosso

- Registro Geral

LOTE nº 20: Frente: medindo 10,00mts, confrontando com a Rua Jaciara; Fundos medindo 10,00mts, confrontando com o lote 17; Lado Direito: medindo 25,00mts, confrontando com o lote 21; Lado Esquerdo medindo 25,00mts, confrontando com o lote 19.

Área: 250,00m2

LOTE nº 21: Frente: medindo 10,00mts, confrontando com a Rua Jaciara; Fundos medindo 10,00mts, confrontando com o lote 16; Lado Direito: medindo 25,00mts, confrontando com o lote 22; Lado Esquerdo: medindo 25,00mts, confrontando com o lote 20

Área: 250,00m2

LOTE nº 22: Frente: medindo 10,00mts, confrontando com a Rua Jaciara; Fundos medindo 10,00mts, confrontando com o lote 15; Lado Direito medindo 25,00mts, confrontando com o lote 23; Lado Esquerdo: medindo 25,00mts, confrontando com o lote 21

Área: 250,00m2

LOTE nº 23: Frente medindo 10,00mts, confrontando com a Rua Jaciara; Fundos medindo 10,00mts, confrontando com o lote 14; Lado Direito: medindo 25,00mts, confrontando com o lote 24; Lado Esquerdo: medindo 25,00mts, confrontando com o lote 22.

Área: 250,00m2

LOTE nº 24: Frente: medindo 10,00mts, confrontando com a Rua Jaciara; Fundos medindo 10,00mts, confrontando com o lote 13; Lado Direito: medindo 25,00mts, confrontando com o lote 25; Lado Esquerdo: medindo 25,00mts, confrontando com o lote 23.

Área: 250,00m2

LOTE nº 25: Frente: medindo 10,00mts, confrontando com a Rua Jaciara; Fundos medindo 10,00mts, confrontando com o lote 12; Lado Direito medindo 25,00mts, confrontando com o lote 26; Lado Esquerdo: medindo 25,00mts, confrontando com o lote 24

Área: 250,00m2

LOTE nº 26: Frente: medindo 10,00mts, confrontando com a Rua Jaciara; Fundos: medindo 10,00mts, confrontando com o lote 11; Lado Direito: medindo 25,00mts, confrontando com o lote 27; Lado Esquerdo: medindo 25,00mts, confrontando com o lote 25.

Área: 250,00m2

LOTE nº 27: Frente: medindo 10,00mts, confrontando com a Rua Jaciara; Fundos: medindo 10,00mts, confrontando com o lote 10; Lado Direito: medindo 25,00mts, confrontando com o lote 28; Lado Esquerdo: medindo 25,00mts, confrontando com o lote 26.

Área: 250,00m2

LOTE nº 28: Frente: medindo 10,00mts, confrontando com a Rua Jaciara; Fundos: medindo 10,00mts, confrontando com o lote 09; Lado Direito: medindo 25,00mts, confrontando com o lote 29; Lado Esquerdo: medindo 25,00mts, confrontando com o lote 27.

Área: 250,00m2

LOTE nº 29: Frente: medindo 10,00mts, confrontando com a Rua Jaciara; Fundos: medindo 10,00mts, confrontando com o lote 08; Lado Direito: medindo 25,00mts, confrontando com o lote 30; Lado Esquerdo: medindo 25,00mts, confrontando com o lote 28.

Área: 250,00m2

LOTE nº 30: Frente: medindo 10,00mts, confrontando com a Rua Jaciara; Fundos: medindo 10,00mts, confrontando com o lote 07; Lado Direito: medindo 25,00mts, confrontando com o lote 31; Lado Esquerdo: medindo 25,00mts, confrontando com o lote 29.

Área: 250,00m2

LOTE nº 31: Frente: medindo 10,00mts, confrontando com a Rua Jaciara; Fundos: medindo 10,00mts, confrontando com o lote 06; Lado Direito: medindo 25,00mts, confrontando com o lote 32; Lado Esquerdo: medindo 25,00mts, confrontando com o lote 30.

Área: 250,00m2

MATRÍCULA

47.442

FICHA

138

Várzea Grande - Mato Grosso
Livro nº 2 - Registro Geral

LOTE nº 32: Frente: medindo 10,00mts, confrontando com a Rua Jaciara; Fundos: medindo 10,00mts, confrontando com o lote 05; Lado Direito: medindo 25,00mts, confrontando com o lote 33; Lado Esquerdo: medindo 25,00mts, confrontando com o lote 31

Área: 250,00m2

LOTE nº 33: Frente: medindo 10,00mts, confrontando com a Rua Jaciara; Fundos: medindo 10,00mts, confrontando com o lote 04; Lado Direito: medindo 25,00mts, confrontando com o lote 34; Lado Esquerdo: medindo 25,00mts, confrontando com o lote 32

Área: 250,00m2

LOTE nº 34: Frente: medindo 10,00mts, confrontando com a Rua Jaciara; Fundos: medindo 10,00mts, confrontando com o lote 03; Lado Direito: medindo 25,00mts, confrontando com o lote 35; Lado Esquerdo: medindo 25,00mts, confrontando com o lote 33.

Área: 250,00m2

LOTE nº 35: Frente: medindo 10,00mts, confrontando com a Rua Jaciara; Fundos: medindo 10,00mts, confrontando com o lote 02; Lado Direito: medindo 25,00mts, confrontando com o lote 36. Lado Esquerdo: medindo 25,00mts, confrontando com o lote 34.

Área: 250,00m2

LOTE nº 36: Frente: medindo 10,00mts, confrontando com a Rua Jaciara; Fundos: medindo 10,00mts, confrontando com o lote 01; Lado Direito: medindo 25,00mts, confrontando com a Rua Paranatinga; Lado Esquerdo: medindo 25,00mts, confrontando com o lote 35.

Área: 250,00m2

QUADRA Nº 57

CHÁCARA Nº 21: Do marco 1 ao 2: medindo 190,03mts, confrontando com a Margem do Córrego do Formigueiro; Do marco 2 ao 3: medindo 81,75mts, confrontando com a Margem do Córrego dos Cocais; Do marco 3 ao 4: medindo 213,44mts, confrontando com a Rua Juína, Do marco 4 ao 1: medindo 103,94mts, confrontando com a Rua Jaciara

Área: 19.548,42m2

QUADRA Nº 58

LOTE nº 01: Frente: medindo 12,28mts, confrontando com a Rua Jaciara; Fundos: medindo 12,70mts, confrontando com o lote 30; Lado Direito: medindo 25,00mts, confrontando com o lote 02; Lado Esquerdo: medindo 25,58mts, confrontando com Área Remanescente.

Área: 312,30m2

LOTE nº 02: Frente: medindo 10,00mts, confrontando com a Rua Jaciara; Fundos: medindo 10,00mts, confrontando com o lote 29; Lado Direito: medindo 25,00mts, confrontando com o lote 03; Lado Esquerdo: medindo 25,00mts, confrontando com o lote 01.

Área: 250,00m2

LOTE nº 03: Frente: medindo 10,00mts, confrontando com a Rua Jaciara; Fundos: medindo 10,00mts, confrontando com o lote 28; Lado Direito: medindo 25,00mts, confrontando com o lote 04; Lado Esquerdo: medindo 25,00mts, confrontando com o lote 02.

Área: 250,00m2

LOTE nº 04: Frente: medindo 10,00mts, confrontando com a Rua Jaciara; Fundos: medindo 10,00mts, confrontando com o lote 27; Lado Direito: medindo 25,00mts, confrontando com o lote 05; Lado Esquerdo: medindo 25,00mts, confrontando com o lote 03.

Área: 250,00m2

LOTE nº 05: Frente: medindo 10,00mts, confrontando com a Rua Jaciara; Fundos: medindo 10,00mts, confrontando com o lote 26; Lado Direito: medindo 25,00mts, confrontando com o lote 06; Lado Esquerdo: medindo 25,00mts, confrontando com o lote 04

Área: 250,00m2

LOTE nº 06: Frente: medindo 10,00mts, confrontando com a Rua Jaciara; Fundos: medindo 10,00mts, confrontando com o lote 25; Lado Direito: medindo 25,00mts, confrontando com o lote 07; Lado Esquerdo: medindo 25,00mts, confrontando com o lote 05.

Área: 250,00m2

MATRÍCULA

47.442

FICHA

139

Várzea Grande

Livro nº 2

- Mato Grosso

- Registro Geral

LOTE nº 07: Frente: medindo 10,00mts, confrontando com a Rua Jaciara; Fundos: medindo 10,00mts, confrontando com o lote 24; Lado Direito: medindo 25,00mts, confrontando com o lote 08; Lado Esquerdo: medindo 25,00mts, confrontando com o lote 06.

Área: 250,00m2

LOTE nº 08: Frente: medindo 10,00mts, confrontando com a Rua Jaciara; Fundos: medindo 10,00mts, confrontando com o lote 23; Lado Direito: medindo 25,00mts, confrontando com o lote 09; Lado Esquerdo: medindo 25,00mts, confrontando com o lote 07.

Área: 250,00m2

LOTE nº 09: Frente: medindo 10,00mts, confrontando com a Rua Jaciara; Fundos: medindo 10,00mts, confrontando com o lote 22; Lado Direito: medindo 25,00mts, confrontando com o lote 10; Lado Esquerdo: medindo 25,00mts, confrontando com o lote 08.

Área: 250,00m2

LOTE nº 10: Frente: medindo 10,00mts, confrontando com a Rua Jaciara; Fundos: medindo 10,00mts, confrontando com o lote 21; Lado Direito: medindo 25,00mts, confrontando com o lote 11; Lado Esquerdo: medindo 25,00mts, confrontando com o lote 09.

Área: 250,00m2

LOTE nº 11: Frente: medindo 10,00mts, confrontando com a Rua Jaciara; Fundos: medindo 10,00mts, confrontando com o lote 20; Lado Direito: medindo 25,00mts, confrontando com o lote 12; Lado Esquerdo: medindo 25,00mts, confrontando com o lote 10.

Área: 250,00m2

LOTE nº 12: Frente: medindo 10,00mts, confrontando com a Rua Jaciara; Fundos: medindo 10,00mts, confrontando com o lote 19; Lado Direito: medindo 25,00mts, confrontando com o lote 13; Lado Esquerdo: medindo 25,00mts, confrontando com o lote 11.

Área: 250,00m2

LOTE nº 13: Frente: medindo 10,00mts, confrontando com a Rua Jaciara; Fundos: medindo 10,00mts, confrontando com o lote 18; Lado Direito: medindo 25,00mts, confrontando com o lote 14; Lado Esquerdo: medindo 25,00mts, confrontando com o lote 12.

Área: 250,00m2

LOTE nº 14: Frente: medindo 10,00mts, confrontando com a Rua Jaciara; Fundos: medindo 10,00mts, confrontando com o lote 17; Lado Direito: medindo 25,00mts, confrontando com o lote 15; Lado Esquerdo: medindo 25,00mts, confrontando com o lote 13.

Área: 250,00m2

LOTE nº 15: Frente: medindo 10,00mts, confrontando com a Rua Jaciara; Fundos: medindo 10,00mts, confrontando com o lote 16; Lado Direito: medindo 25,00mts, confrontando com a Rua Quatro Marcos; Lado Esquerdo: medindo 25,00mts, confrontando com o lote 14.

Área: 250,00m2

LOTE nº 16: Frente: medindo 10,00mts, confrontando com a Rua Colider; Fundos: medindo 10,00mts, confrontando com o lote 15; Lado Direito: medindo 25,00mts, confrontando com o lote 17; Lado Esquerdo: medindo 25,00mts, confrontando com a Rua Quatro Marcos.

Área: 250,00m2

LOTE nº 17: Frente: medindo 10,00mts, confrontando com a Rua Colider; Fundos: medindo 10,00mts, confrontando com o lote 14; Lado Direito: medindo 25,00mts, confrontando com o lote 18; Lado Esquerdo: medindo 25,00mts, confrontando com o lote 16.

Área: 250,00m2

LOTE nº 18: Frente: medindo 10,00mts, confrontando com a Rua Colider; Fundos: medindo 10,00mts, confrontando com o lote 13; Lado Direito: medindo 25,00mts, confrontando com o lote 19; Lado Esquerdo: medindo 25,00mts, confrontando com o lote 17.

Área: 250,00m2

MATRÍCULA

47.442

FICHA

140

Várzea Grande - Mato Grosso
Livro nº 2 - Registro Geral

LOTE nº 19: Frente: medindo 10,00mts, confrontando com a Rua Colider; Fundos medindo 10,00mts, confrontando com o lote 12; Lado Direito: medindo 25,00mts, confrontando com o lote 20; Lado Esquerdo: medindo 25,00mts, confrontando com o lote 18.

Área: 250,00m2

LOTE nº 20: Frente: medindo 10,00mts, confrontando com a Rua Colider; Fundos medindo 10,00mts, confrontando com o lote 11; Lado Direito: medindo 25,00mts, confrontando com o lote 21; Lado Esquerdo: medindo 25,00mts, confrontando com o lote 19.

Área: 250,00m2

LOTE nº 21: Frente: medindo 10,00mts, confrontando com a Rua Colider; Fundos medindo 10,00mts, confrontando com o lote 10; Lado Direito: medindo 25,00mts, confrontando com o lote 22; Lado Esquerdo: medindo 25,00mts, confrontando com o lote 20.

Área: 250,00m2

LOTE nº 22: Frente: medindo 10,00mts, confrontando com a Rua Colider; Fundos medindo 10,00mts, confrontando com o lote 09; Lado Direito: medindo 25,00mts, confrontando com o lote 23; Lado Esquerdo: medindo 25,00mts, confrontando com o lote 21.

Área: 250,00m2

LOTE nº 23: Frente: medindo 10,00mts, confrontando com a Rua Colider; Fundos medindo 10,00mts, confrontando com o lote 08; Lado Direito: medindo 25,00mts, confrontando com o lote 24; Lado Esquerdo: medindo 25,00mts, confrontando com o lote 22.

Área: 250,00m2

LOTE nº 24: Frente: medindo 10,00mts, confrontando com a Rua Colider; Fundos: medindo 10,00mts, confrontando com o lote 07; Lado Direito: medindo 25,00mts, confrontando com o lote 25; Lado Esquerdo: medindo 25,00mts, confrontando com o lote 23.

Área: 250,00m2

LOTE nº 25: Frente: medindo 10,00mts, confrontando com a Rua Colider; Fundos: medindo 10,00mts, confrontando com o lote 06; Lado Direito: medindo 25,00mts, confrontando com o lote 26; Lado Esquerdo: medindo 25,00mts, confrontando com o lote 24.

Área: 250,00m²

LOTE nº 26: Frente: medindo 10,00mts, confrontando com a Rua Colider; Fundos: medindo 10,00mts, confrontando com o lote 05; Lado Direito: medindo 25,00mts, confrontando com o lote 27; Lado Esquerdo: medindo 25,00mts, confrontando com o lote 25.

Área: 250,00m²

LOTE nº 27: Frente: medindo 10,00mts, confrontando com a Rua Colider; Fundos: medindo 10,00mts, confrontando com o lote 04; Lado Direito: medindo 25,00mts, confrontando com o lote 28; Lado Esquerdo: medindo 25,00mts, confrontando com o lote 26.

Área: 250,00m²

LOTE nº 28: Frente: medindo 10,00mts, confrontando com a Rua Colider; Fundos: medindo 10,00mts, confrontando com o lote 03; Lado Direito: medindo 25,00mts, confrontando com o lote 29; Lado Esquerdo: medindo 25,00mts, confrontando com o lote 27.

Área: 250,00m²

LOTE nº 29: Frente: medindo 10,00mts, confrontando com a Rua Colider; Fundos: medindo 10,00mts, confrontando com o lote 02; Lado Direito: medindo 25,00mts, confrontando com o lote 30; Lado Esquerdo: medindo 25,00mts, confrontando com o lote 28.

Área: 250,00m²

LOTE nº 30: Frente: medindo 23,12mts, confrontando com a Rua Colider; Fundos: medindo 17,70mts, confrontando com o lote 01; Lado Direito: medindo 25,58mts, confrontando com Quem de Direito; Lado Esquerdo: medindo 25,00mts, confrontando com o lote 29

Área: 509,50m²

MATRÍCULA

47 442

FICHA

141

Várzea Grande - Mato Grosso
Livro nº 2 - Registro Geral

QUADRA Nº 59

LOTE nº 01: Frente: medindo 10,00mts, confrontando com a Rua Jaciara, Fundos: medindo 10,00mts, confrontando com o lote 28; Lado Direito: medindo 25,00mts, confrontando com o lote 02, Lado Esquerdo medindo 25,00mts, confrontando com a Rua Quatro Marcos.

Área: 250,00m2

LOTE nº 02: Frente: medindo 10,00mts, confrontando com a Rua Jaciara; Fundos: medindo 10,00mts, confrontando com o lote 27, Lado Direito: medindo 25,00mts, confrontando com o lote 03, Lado Esquerdo medindo 25,00mts, confrontando com o lote 01

Área: 250,00m2

LOTE nº 03: Frente: medindo 10,00mts, confrontando com a Rua Jaciara; Fundos: medindo 10,00mts, confrontando com o lote 26; Lado Direito: medindo 25,00mts, confrontando com o lote 04; Lado Esquerdo: medindo 25,00mts, confrontando com o lote 02

Área: 250,00m2

LOTE nº 04: Frente: medindo 10,00mts, confrontando com a Rua Jaciara; Fundos: medindo 10,00mts, confrontando com o lote 25, Lado Direito medindo 25,00mts, confrontando com o lote 05; Lado Esquerdo: medindo 25,00mts, confrontando com o lote 03

Área: 250,00m2

LOTE nº 05: Frente: medindo 10,00mts, confrontando com a Rua Jaciara; Fundos: medindo 10,00mts, confrontando com o lote 24; Lado Direito: medindo 25,00mts, confrontando com o lote 06; Lado Esquerdo medindo 25,00mts, confrontando com o lote 04.

Área: 250,00m2

LOTE nº 06: Frente: medindo 10,00mts, confrontando com a Rua Jaciara; Fundos: medindo 10,00mts, confrontando com o lote 23, Lado Direito: medindo 25,00mts, confrontando com o lote 07; Lado Esquerdo medindo 25,00mts, confrontando com o lote 05

Área: 250,00m2

LOTE nº 07: Frente: medindo 10,00mts, confrontando com a Rua Jaciara; Fundos: medindo 10,00mts, confrontando com o lote 22; Lado Direito: medindo 25,00mts, confrontando com o lote 08; Lado Esquerdo: medindo 25,00mts, confrontando com o lote 06.

Área: 250,00m2

LOTE nº 08: Frente: medindo 10,00mts, confrontando com a Rua Jaciara; Fundos: medindo 10,00mts, confrontando com o lote 21; Lado Direito: medindo 25,00mts, confrontando com o lote 09; Lado Esquerdo: medindo 25,00mts, confrontando com o lote 07.

Área: 250,00m2

LOTE nº 09: Frente: medindo 10,00mts, confrontando com a Rua Jaciara; Fundos: medindo 10,00mts, confrontando com o lote 20; Lado Direito: medindo 25,00mts, confrontando com o lote 10; Lado Esquerdo: medindo 25,00mts, confrontando com o lote 08.

Área: 250,00m2

LOTE nº 10: Frente: medindo 10,00mts, confrontando com a Rua Jaciara; Fundos: medindo 10,00mts, confrontando com o lote 19; Lado Direito: medindo 25,00mts, confrontando com o lote 11; Lado Esquerdo: medindo 25,00mts, confrontando com o lote 09.

Área: 250,00m2

LOTE nº 11: Frente: medindo 10,00mts, confrontando com a Rua Jaciara; Fundos: medindo 10,00mts, confrontando com o lote 18; Lado Direito: medindo 25,00mts, confrontando com o lote 12; Lado Esquerdo: medindo 25,00mts, confrontando com o lote 10.

Área: 250,00m2

LOTE nº 12: Frente: medindo 10,00mts, confrontando com a Rua Jaciara; Fundos: medindo 10,00mts, confrontando com o lote 17, Lado Direito: medindo 25,00mts, confrontando com o lote 13; Lado Esquerdo: medindo 25,00mts, confrontando com o lote 11.

Área: 250,00m2

MATRÍCULA

47 442

FICHA

142

Várzea Grande

Livro nº 2

- Mato Grosso

- Registro Geral

LOTE nº 13: Frente: medindo 10,00mts, confrontando com a Rua Jaciara; Fundos: medindo 10,00mts, confrontando com o lote 16; Lado Direito: medindo 25,00mts, confrontando com o lote 14; Lado Esquerdo: medindo 25,00mts, confrontando com o lote 12

Área: 250,00m2

LOTE nº 14: Frente: medindo 10,00mts, confrontando com a Rua Jaciara; Fundos: medindo 10,00mts, confrontando com o lote 15; Lado Direito: medindo 25,00mts, confrontando com a Rua Mirassol do Oeste; Lado Esquerdo: medindo 25,00mts, confrontando com o lote 13.

Área: 250,00m2

LOTE nº 15 Frente: medindo 10,00mts, confrontando com a Rua Colider; Fundos: medindo 10,00mts, confrontando com o lote 14; Lado Direito: medindo 25,00mts, confrontando com o lote 16; Lado Esquerdo: medindo 25,00mts, confrontando com a Rua Mirassol do Oeste.

Área: 250,00m2

LOTE nº 16 Frente: medindo 10,00mts, confrontando com a Rua Colider; Fundos: medindo 10,00mts, confrontando com o lote 13; Lado Direito: medindo 25,00mts, confrontando com o lote 17; Lado Esquerdo: medindo 25,00mts, confrontando com o lote 15.

Área: 250,00m2

LOTE nº 17: Frente: medindo 10,00mts, confrontando com a Rua Colider; Fundos: medindo 10,00mts, confrontando com o lote 12; Lado Direito: medindo 25,00mts, confrontando com o lote 18; Lado Esquerdo: medindo 25,00mts, confrontando com o lote 16.

Área: 250,00m2

LOTE nº 18 Frente: medindo 10,00mts, confrontando com a Rua Colider; Fundos: medindo 10,00mts, confrontando com o lote 11; Lado Direito: medindo 25,00mts, confrontando com o lote 19; Lado Esquerdo: medindo 25,00mts, confrontando com o lote 17

Área: 250,00m2

LOTE nº 19: Frente: medindo 10,00mts, confrontando com a Rua Colider; Fundos: medindo 10,00mts, confrontando com o lote 10; Lado Direito: medindo 25,00mts, confrontando com o lote 20; Lado Esquerdo: medindo 25,00mts, confrontando com o lote 18.

Área: 250,00m2

LOTE nº 20: Frente: medindo 10,00mts, confrontando com a Rua Colider; Fundos: medindo 10,00mts, confrontando com o lote 09; Lado Direito: medindo 25,00mts, confrontando com o lote 21; Lado Esquerdo: medindo 25,00mts, confrontando com o lote 19.

Área: 250,00m2

LOTE nº 21: Frente: medindo 10,00mts, confrontando com a Rua Colider; Fundos: medindo 10,00mts, confrontando com o lote 08; Lado Direito: medindo 25,00mts, confrontando com o lote 22; Lado Esquerdo: medindo 25,00mts, confrontando com o lote 20.

Área: 250,00m2

LOTE nº 22: Frente: medindo 10,00mts, confrontando com a Rua Colider; Fundos: medindo 10,00mts, confrontando com o lote 07; Lado Direito: medindo 25,00mts, confrontando com o lote 23; Lado Esquerdo: medindo 25,00mts, confrontando com o lote 21.

Área: 250,00m2

LOTE nº 23: Frente: medindo 10,00mts, confrontando com a Rua Colider; Fundos: medindo 10,00mts, confrontando com o lote 06; Lado Direito: medindo 25,00mts, confrontando com o lote 24; Lado Esquerdo: medindo 25,00mts, confrontando com o lote 22.

Área: 250,00m2

LOTE nº 24: Frente: medindo 10,00mts, confrontando com a Rua Colider; Fundos: medindo 10,00mts, confrontando com o lote 05; Lado Direito: medindo 25,00mts, confrontando com o lote 25; Lado Esquerdo: medindo 25,00mts, confrontando com o lote 23.

Área: 250,00m2

MATRICULA

47 442

FICHA

144

Várzea Grande - Mato Grosso
Livro nº 2 - Registro Geral

LOTE nº 09: Frente: medindo 10,00mts, confrontando com a Rua Jaciara, Fundos: medindo 10,00mts, confrontando com o lote 20; Lado Direito: medindo 25,00mts, confrontando com o lote 10; Lado Esquerdo: medindo 25,00mts, confrontando com o lote 08.

Área: 250,00m2

LOTE nº 10: Frente: medindo 10,00mts, confrontando com a Rua Jaciara, Fundos: medindo 10,00mts, confrontando com o lote 19; Lado Direito: medindo 25,00mts, confrontando com o lote 11, Lado Esquerdo: medindo 25,00mts, confrontando com o lote 09

Área: 250,00m2

LOTE nº 11: Frente: medindo 10,00mts, confrontando com a Rua Jaciara, Fundos: medindo 10,00mts, confrontando com o lote 18, Lado Direito: medindo 25,00mts, confrontando com o lote 12; Lado Esquerdo: medindo 25,00mts, confrontando com o lote 10.

Área: 250,00m2

LOTE nº 12: Frente: medindo 10,00mts, confrontando com a Rua Jaciara, Fundos: medindo 10,00mts, confrontando com o lote 17, Lado Direito: medindo 25,00mts, confrontando com o lote 13; Lado Esquerdo: medindo 25,00mts, confrontando com o lote 11.

Área: 250,00m2

LOTE nº 13: Frente: medindo 10,00mts, confrontando com a Rua Jaciara, Fundos: medindo 10,00mts, confrontando com o lote 16; Lado Direito: medindo 25,00mts, confrontando com o lote 14, Lado Esquerdo: medindo 25,00mts, confrontando com o lote 12.

Área: 250,00m2

LOTE nº 14: Frente: medindo 10,00mts, confrontando com a Rua Jaciara, Fundos: medindo 10,00mts, confrontando com o lote 15, Lado Direito: medindo 25,00mts, confrontando com Av. Várzea Grande; Lado Esquerdo: medindo 25,00mts, confrontando com o lote 13

Área: 250,00m2

LOTE nº 15: Frente: medindo 10,00mts, confrontando com a Rua Colider; Fundos: medindo 10,00mts, confrontando com o lote 14; Lado Direito: medindo 25,00mts, confrontando com o lote 16; Lado Esquerdo: medindo 25,00mts, confrontando com Av. Várzea Grande.

Área: 250,00m2

LOTE nº 16: Frente: medindo 10,00mts, confrontando com a Rua Colider; Fundos: medindo 10,00mts, confrontando com o lote 13; Lado Direito: medindo 25,00mts, confrontando com o lote 17; Lado Esquerdo: medindo 25,00mts, confrontando com o lote 15.

Área: 250,00m2

LOTE nº 17: Frente: medindo 10,00mts, confrontando com a Rua Colider; Fundos: medindo 10,00mts, confrontando com o lote 12; Lado Direito: medindo 25,00mts, confrontando com o lote 18; Lado Esquerdo: medindo 25,00mts, confrontando com o lote 16.

Área: 250,00m2

LOTE nº 18: Frente: medindo 10,00mts, confrontando com a Rua Colider; Fundos: medindo 10,00mts, confrontando com o lote 11; Lado Direito: medindo 25,00mts, confrontando com o lote 19; Lado Esquerdo: medindo 25,00mts, confrontando com o lote 17.

Área: 250,00m2

LOTE nº 19: Frente: medindo 10,00mts, confrontando com a Rua Colider; Fundos: medindo 10,00mts, confrontando com o lote 10; Lado Direito: medindo 25,00mts, confrontando com o lote 20; Lado Esquerdo: medindo 25,00mts, confrontando com o lote 18.

Área: 250,00m2

LOTE nº 20: Frente: medindo 10,00mts, confrontando com a Rua Colider; Fundos: medindo 10,00mts, confrontando com o lote 09; Lado Direito: medindo 25,00mts, confrontando com o lote 21; Lado Esquerdo: medindo 25,00mts, confrontando com o lote 19.

Área: 250,00m2

MATRÍCULA

47.442

FICHA

143

Várzea Grande

Livro nº 2

- Mato Grosso

- Registro Geral

LOTE nº 25: Frente medindo 10,00mts, confrontando com a Rua Colider; Fundos medindo 10,00mts, confrontando com o lote 04; Lado Direito medindo 25,00mts, confrontando com o lote 26; Lado Esquerdo medindo 25,00mts, confrontando com o lote 24

Área: 250,00m2

LOTE nº 26: Frente medindo 10,00mts, confrontando com a Rua Colider; Fundos medindo 10,00mts, confrontando com o lote 03; Lado Direito medindo 25,00mts, confrontando com o lote 27; Lado Esquerdo medindo 25,00mts, confrontando com o lote 25

Área: 250,00m2

LOTE nº 27: Frente medindo 10,00mts, confrontando com a Rua Colider; Fundos medindo 10,00mts, confrontando com o lote 02; Lado Direito medindo 25,00mts, confrontando com o lote 28; Lado Esquerdo medindo 25,00mts, confrontando com o lote 26.

Área: 250,00m2

LOTE nº 28: Frente medindo 10,00mts, confrontando com a Rua Colider; Fundos medindo 10,00mts, confrontando com o lote 01; Lado Direito medindo 25,00mts, confrontando com a Rua Quatro Marcos; Lado Esquerdo medindo 25,00mts, confrontando com o lote 27.

Área: 250,00m2

QUADRA Nº 60

LOTE nº 01: Frente medindo 10,00mts, confrontando com a Rua Jaciara; Fundos medindo 10,00mts, confrontando com o lote 28; Lado Direito medindo 25,00mts, confrontando com o lote 02; Lado Esquerdo medindo 25,00mts, confrontando com a Rua Mirassol do Oeste

Área: 250,00m2

LOTE nº 02: Frente medindo 10,00mts, confrontando com a Rua Jaciara; Fundos medindo 10,00mts, confrontando com o lote 27; Lado Direito medindo 25,00mts, confrontando com o lote 03; Lado Esquerdo medindo 25,00mts, confrontando com o lote 01.

Área: 250,00m2

LOTE nº 03: Frente: medindo 10,00mts, confrontando com a Rua Jaciara; Fundos: medindo 10,00mts, confrontando com o lote 26; Lado Direito: medindo 25,00mts, confrontando com o lote 04; Lado Esquerdo: medindo 25,00mts, confrontando com o lote 02.

Área: 250,00m2

LOTE nº 04: Frente: medindo 10,00mts, confrontando com a Rua Jaciara; Fundos: medindo 10,00mts, confrontando com o lote 25; Lado Direito: medindo 25,00mts, confrontando com o lote 05; Lado Esquerdo: medindo 25,00mts, confrontando com o lote 03.

Área: 250,00m2

LOTE nº 05: Frente: medindo 10,00mts, confrontando com a Rua Jaciara; Fundos: medindo 10,00mts, confrontando com o lote 24; Lado Direito: medindo 25,00mts, confrontando com o lote 06; Lado Esquerdo: medindo 25,00mts, confrontando com o lote 04.

Área: 250,00m2

LOTE nº 06: Frente: medindo 10,00mts, confrontando com a Rua Jaciara; Fundos: medindo 10,00mts, confrontando com o lote 23; Lado Direito: medindo 25,00mts, confrontando com o lote 07; Lado Esquerdo: medindo 25,00mts, confrontando com o lote 05.

Área: 250,00m2

LOTE nº 07: Frente: medindo 10,00mts, confrontando com a Rua Jaciara; Fundos: medindo 10,00mts, confrontando com o lote 22; Lado Direito: medindo 25,00mts, confrontando com o lote 08; Lado Esquerdo: medindo 25,00mts, confrontando com o lote 06.

Área: 250,00m2

LOTE nº 08: Frente: medindo 10,00mts, confrontando com a Rua Jaciara; Fundos: medindo 10,00mts, confrontando com o lote 21; Lado Direito: medindo 25,00mts, confrontando com o lote 09; Lado Esquerdo: medindo 25,00mts, confrontando com o lote 07.

Área: 250,00m2

MATRÍCULA

47.442

FICHA

145

Várzea Grande - Mato Grosso
Livro nº 2 - Registro Geral

LOTE nº 21 Frente: medindo 10,00mts, confrontando com a Rua Colider, Fundos: medindo 10,00mts, confrontando com o lote 08; Lado Direito: medindo 25,00mts, confrontando com o lote 22; Lado Esquerdo: medindo 25,00mts, confrontando com o lote 20.

Área: 250,00m2

LOTE nº 22 Frente: medindo 10,00mts, confrontando com a Rua Colider, Fundos: medindo 10,00mts, confrontando com o lote 07; Lado Direito: medindo 25,00mts, confrontando com o lote 23; Lado Esquerdo: medindo 25,00mts, confrontando com o lote 21

Área: 250,00m2

LOTE nº 23 Frente: medindo 10,00mts, confrontando com a Rua Colider, Fundos: medindo 10,00mts, confrontando com o lote 06; Lado Direito: medindo 25,00mts, confrontando com o lote 24; Lado Esquerdo: medindo 25,00mts, confrontando com o lote 22

Área: 250,00m2

LOTE nº 24 Frente: medindo 10,00mts, confrontando com a Rua Colider: Fundos: medindo 10,00mts, confrontando com o lote 05; Lado Direito: medindo 25,00mts, confrontando com o lote 25; Lado Esquerdo: medindo 25,00mts, confrontando com o lote 23

Área: 250,00m2

LOTE nº 25 Frente: medindo 10,00mts, confrontando com a Rua Colider; Fundos: medindo 10,00mts, confrontando com o lote 04; Lado Direito: medindo 25,00mts, confrontando com o lote 26; Lado Esquerdo: medindo 25,00mts, confrontando com o lote 24.

Área: 250,00m2

LOTE nº 26 Frente: medindo 10,00mts, confrontando com a Rua Colider, Fundos: medindo 10,00mts, confrontando com o lote 03; Lado Direito: medindo 25,00mts, confrontando com o lote 27; Lado Esquerdo: medindo 25,00mts, confrontando com o lote 25.

Área: 250,00m2

LOTE nº 27: Frente: medindo 10,00mts, confrontando com a Rua Colider; Fundos: medindo 10,00mts, confrontando com o lote 02; Lado Direito: medindo 25,00mts, confrontando com o lote 28; Lado Esquerdo: medindo 25,00mts, confrontando com o lote 26.

Área: 250,00m2

LOTE nº 28: Frente: medindo 10,00mts, confrontando com a Rua Colider; Fundos: medindo 10,00mts, confrontando com o lote 01; Lado Direito: medindo 25,00mts, confrontando com a Rua Mirassol do Oeste; Lado Esquerdo: medindo 25,00mts, confrontando com o lote 27.

Área: 250,00m2

QUADRA Nº 61

LOTE nº 01: Frente: medindo 10,00mts, confrontando com a Rua Jaciara; Fundos: medindo 10,00mts, confrontando com o lote 36; Lado Direito: medindo 25,00mts, confrontando com o lote 02; Lado Esquerdo: medindo 25,00mts, confrontando com a Av. Várzea Grande.

Área: 250,00m2

LOTE nº 02: Frente: medindo 10,00mts, confrontando com a Rua Jaciara; Fundos: medindo 10,00mts, confrontando com o lote 35; Lado Direito: medindo 25,00mts, confrontando com o lote 03; Lado Esquerdo: medindo 25,00mts, confrontando com o lote 01.

Área: 250,00m2

LOTE nº 03: Frente: medindo 10,00mts, confrontando com a Rua Jaciara; Fundos: medindo 10,00mts, confrontando com o lote 34; Lado Direito: medindo 25,00mts, confrontando com o lote 04; Lado Esquerdo: medindo 25,00mts, confrontando com o lote 02.

Área: 250,00m2

LOTE nº 04: Frente: medindo 10,00mts, confrontando com a Rua Jaciara; Fundos: medindo 10,00mts, confrontando com o lote 33; Lado Direito: medindo 25,00mts, confrontando com o lote 05; Lado Esquerdo: medindo 25,00mts, confrontando com o lote 03.

Área: 250,00m2

MATRÍCULA

47.442

FICHA

146

Várzea Grande

Livro nº 2

Mato Grosso

Registro Geral

LOTE nº 05: Frente: medindo 10,00mts, confrontando com a Rua Jaciara; Fundos: medindo 10,00mts, confrontando com o lote 32; Lado Direito: medindo 25,00mts, confrontando com o lote 06; Lado Esquerdo: medindo 25,00mts, confrontando com o lote 04.

Área: 250,00m2

LOTE nº 06: Frente: medindo 10,00mts, confrontando com a Rua Jaciara; Fundos: medindo 10,00mts, confrontando com o lote 31; Lado Direito: medindo 25,00mts, confrontando com o lote 07; Lado Esquerdo: medindo 25,00mts, confrontando com o lote 05

Área: 250,00m2

LOTE nº 07: Frente: medindo 10,00mts, confrontando com a Rua Jaciara; Fundos: medindo 10,00mts, confrontando com o lote 30; Lado Direito: medindo 25,00mts, confrontando com o lote 08; Lado Esquerdo: medindo 25,00mts, confrontando com o lote 06.

Área: 250,00m2

LOTE nº 08: Frente: medindo 10,00mts, confrontando com a Rua Jaciara; Fundos: medindo 10,00mts, confrontando com o lote 29; Lado Direito: medindo 25,00mts, confrontando com o lote 09; Lado Esquerdo: medindo 25,00mts, confrontando com o lote 07

Área: 250,00m2

LOTE nº 09: Frente: medindo 10,00mts, confrontando com a Rua Jaciara; Fundos: medindo 10,00mts, confrontando com o lote 28; Lado Direito: medindo 25,00mts, confrontando com o lote 10; Lado Esquerdo: medindo 25,00mts, confrontando com o lote 08

Área: 250,00m2

LOTE nº 10: Frente: medindo 10,00mts, confrontando com a Rua Jaciara; Fundos: medindo 10,00mts, confrontando com o lote 27; Lado Direito: medindo 25,00mts, confrontando com o lote 11; Lado Esquerdo: medindo 25,00mts, confrontando com o lote 09.

Área: 250,00m2

LOTE nº 11: Frente: medindo 10,00mts, confrontando com a Rua Jaciara; Fundos: medindo 10,00mts, confrontando com o lote 26; Lado Direito: medindo 25,00mts, confrontando com o lote 12; Lado Esquerdo: medindo 25,00mts, confrontando com o lote 10.

Área: 250,00m2

LOTE nº 12: Frente: medindo 10,00mts, confrontando com a Rua Jaciara; Fundos: medindo 10,00mts, confrontando com o lote 25; Lado Direito: medindo 25,00mts, confrontando com o lote 13; Lado Esquerdo: medindo 25,00mts, confrontando com o lote 11.

Área: 250,00m2

LOTE nº 13: Frente: medindo 10,00mts, confrontando com a Rua Jaciara; Fundos: medindo 10,00mts, confrontando com o lote 24; Lado Direito: medindo 25,00mts, confrontando com o lote 14; Lado Esquerdo: medindo 25,00mts, confrontando com o lote 12.

Área: 250,00m2

LOTE nº 14: Frente: medindo 10,00mts, confrontando com a Rua Jaciara; Fundos: medindo 10,00mts, confrontando com o lote 23; Lado Direito: medindo 25,00mts, confrontando com o lote 15; Lado Esquerdo: medindo 25,00mts, confrontando com o lote 13.

Área: 250,00m2

LOTE nº 15: Frente: medindo 10,00mts, confrontando com a Rua Jaciara; Fundos: medindo 10,00mts, confrontando com o lote 22; Lado Direito: medindo 25,00mts, confrontando com o lote 16; Lado Esquerdo: medindo 25,00mts, confrontando com o lote 14.

Área: 250,00m2

LOTE nº 16: Frente: medindo 10,00mts, confrontando com a Rua Jaciara; Fundos: medindo 10,00mts, confrontando com o lote 21; Lado Direito: medindo 25,00mts, confrontando com o lote 17; Lado Esquerdo: medindo 25,00mts, confrontando com o lote 15.

Área: 250,00m2

MATRÍCULA

47 442

FICHA

147

Várzea Grande - Mato Grosso
Livro nº 2 - Registro Geral

LOTE nº 17: Frente: medindo 10,00mts, confrontando com a Rua Jaciara; Fundos: medindo 10,00mts, confrontando com o lote 20; Lado Direito: medindo 25,00mts, confrontando com o lote 18; Lado Esquerdo: medindo 25,00mts, confrontando com o lote 16.

Área: 250,00m2

LOTE nº 18: Frente: medindo 10,00mts, confrontando com a Rua Jaciara; Fundos: medindo 10,00mts, confrontando com o lote 19; Lado Direito: medindo 25,00mts, confrontando com a Rua Pontes e Lacerda; Lado Esquerdo: medindo 25,00mts, confrontando com o lote 17

Área: 250,00m2

LOTE nº 19: Frente: medindo 10,00mts, confrontando com a Rua Colider; Fundos: medindo 10,00mts, confrontando com o lote 18; Lado Direito: medindo 25,00mts, confrontando com o lote 20; Lado Esquerdo: medindo 25,00mts, confrontando com a Rua Pontes e Lacerda.

Área: 250,00m2

LOTE nº 20: Frente: medindo 10,00mts, confrontando com a Rua Colider; Fundos: medindo 10,00mts, confrontando com o lote 17; Lado Direito: medindo 25,00mts, confrontando com o lote 21; Lado Esquerdo: medindo 25,00mts, confrontando com o lote 19.

Área: 250,00m2

LOTE nº 21: Frente: medindo 10,00mts, confrontando com a Rua Colider; Fundos: medindo 10,00mts, confrontando com o lote 16; Lado Direito: medindo 25,00mts, confrontando com o lote 22; Lado Esquerdo: medindo 25,00mts, confrontando com o lote 20

Área: 250,00m2

LOTE nº 22: Frente: medindo 10,00mts, confrontando com a Rua Colider; Fundos: medindo 10,00mts, confrontando com o lote 15; Lado Direito: medindo 25,00mts, confrontando com o lote 23; Lado Esquerdo: medindo 25,00mts, confrontando com o lote 21

Área: 250,00m2

LOTE nº 23: Frente: medindo 10,00mts, confrontando com a Rua Colider; Fundos: medindo 10,00mts, confrontando com o lote 14; Lado Direito: medindo 25,00mts, confrontando com o lote 24; Lado Esquerdo: medindo 25,00mts, confrontando com o lote 22.

Área: 250,00m2

LOTE nº 24: Frente: medindo 10,00mts, confrontando com a Rua Colider; Fundos: medindo 10,00mts, confrontando com o lote 13; Lado Direito: medindo 25,00mts, confrontando com o lote 25; Lado Esquerdo: medindo 25,00mts, confrontando com o lote 23.

Área: 250,00m2

LOTE nº 25: Frente: medindo 9,80mts, confrontando com a Rua Colider; Fundos: medindo 9,80mts, confrontando com o lote 12; Lado Direito: medindo 25,00mts, confrontando com o lote 26; Lado Esquerdo: medindo 25,00mts, confrontando com o lote 24.

Área: 245,00m2

LOTE nº 26: Frente: medindo 9,80mts, confrontando com a Rua Colider; Fundos: medindo 9,80mts, confrontando com o lote 11; Lado Direito: medindo 25,00mts, confrontando com o lote 27; Lado Esquerdo: medindo 25,00mts, confrontando com o lote 25.

Área: 245,00m2

LOTE nº 27: Frente: medindo 10,20mts, confrontando com a Rua Colider; Fundos: medindo 10,20mts, confrontando com o lote 10; Lado Direito: medindo 25,00mts, confrontando com o lote 28; Lado Esquerdo: medindo 25,00mts, confrontando com o lote 26.

Área: 255,00m2

LOTE nº 28: Frente: medindo 10,20mts, confrontando com a Rua Colider; Fundos: medindo 10,20mts, confrontando com o lote 09; Lado Direito: medindo 25,00mts, confrontando com o lote 29; Lado Esquerdo: medindo 25,00mts, confrontando com o lote 27.

Área: 255,00m2

MATRÍCULA

47 442

FICHA

148

Várzea Grande - Mato Grosso
Livro nº 2 - Registro Geral

LOTE nº 29: Frente: medindo 10,00mts, confrontando com a Rua Colider; Fundos medindo 10,00mts, confrontando com o lote 08, Lado Direito: medindo 25,00mts, confrontando com o lote 30; Lado Esquerdo: medindo 25,00mts, confrontando com o lote 28.

Área: 250,00m2

LOTE nº 30: Frente: medindo 10,00mts, confrontando com a Rua Colider; Fundos medindo 10,00mts, confrontando com o lote 07, Lado Direito medindo 25,00mts, confrontando com o lote 31; Lado Esquerdo: medindo 25,00mts, confrontando com o lote 29.

Área: 250,00m2

LOTE nº 31: Frente: medindo 10,00mts, confrontando com a Rua Colider; Fundos medindo 10,00mts, confrontando com o lote 06, Lado Direito: medindo 25,00mts, confrontando com o lote 32; Lado Esquerdo: medindo 25,00mts, confrontando com o lote 30.

Área: 250,00m2

LOTE nº 32: Frente medindo 10,00mts, confrontando com a Rua Colider; Fundos medindo 10,00mts, confrontando com o lote 05, Lado Direito medindo 25,00mts, confrontando com o lote 33; Lado Esquerdo: medindo 25,00mts, confrontando com o lote 31.

Área: 250,00m2

LOTE nº 33: Frente: medindo 10,00mts, confrontando com a Rua Colider; Fundos medindo 10,00mts, confrontando com o lote 04; Lado Direito medindo 25,00mts, confrontando com o lote 34; Lado Esquerdo: medindo 25,00mts, confrontando com o lote 32.

Área: 250,00m2

LOTE nº 34: Frente: medindo 10,00mts, confrontando com a Rua Colider, Fundos medindo 10,00mts, confrontando com o lote 03, Lado Direito: medindo 25,00mts, confrontando com o lote 35; Lado Esquerdo medindo 25,00mts, confrontando com o lote 33.

Área: 250,00m2

LOTE nº 35: Frente: medindo 10,00mts, confrontando com a Rua Colider; Fundos: medindo 10,00mts, confrontando com o lote 02; Lado Direito: medindo 25,00mts, confrontando com o lote 36; Lado Esquerdo: medindo 25,00mts, confrontando com o lote 34.

Área: 250,00m2

LOTE nº 36: Frente: medindo 10,00mts, confrontando com a Rua Colider; Fundos: medindo 10,00mts, confrontando com o lote 01; Lado Direito: medindo 25,00mts, confrontando com a Av. Várzea Grande; Lado Esquerdo: medindo 25,00mts, confrontando com o lote 35.

Área: 250,00m2

QUADRA Nº 62

LOTE nº 01: Frente: medindo 10,00mts, confrontando com a Rua Jaciara; Fundos: medindo 10,00mts, confrontando com o lote 36; Lado Direito: medindo 25,00mts, confrontando com o lote 02; Lado Esquerdo: medindo 25,00mts, confrontando com a Rua Pontes e Lacerda.

Área: 250,00m2

LOTE nº 02: Frente: medindo 10,00mts, confrontando com a Rua Jaciara; Fundos: medindo 10,00mts, confrontando com o lote 35; Lado Direito: medindo 25,00mts, confrontando com o lote 03; Lado Esquerdo: medindo 25,00mts, confrontando com o lote 01

Área: 250,00m2

LOTE nº 03: Frente: medindo 10,00mts, confrontando com a Rua Jaciara; Fundos: medindo 10,00mts, confrontando com o lote 34; Lado Direito: medindo 25,00mts, confrontando com o lote 04; Lado Esquerdo: medindo 25,00mts, confrontando com o lote 02

Área: 250,00m2

LOTE nº 04: Frente: medindo 10,00mts, confrontando com a Rua Jaciara; Fundos: medindo 10,00mts, confrontando com o lote 33; Lado Direito: medindo 25,00mts, confrontando com o lote 05; Lado Esquerdo: medindo 25,00mts, confrontando com o lote 03.

Área: 250,00m2

MATRÍCULA

47.442

FICHA

149

Várzea Grande

Livro nº 2

- Mato Grosso

- Registro Geral

LOTE nº 05: Frente: medindo 10,00mts, confrontando com a Rua Jaciara; Fundos medindo 10,00mts, confrontando com o lote 32; Lado Direito: medindo 25,00mts, confrontando com o lote 06; Lado Esquerdo: medindo 25,00mts, confrontando com o lote 04.

Área: 250,00m2

LOTE nº 06: Frente: medindo 10,00mts, confrontando com a Rua Jaciara, Fundos medindo 10,00mts, confrontando com o lote 31; Lado Direito: medindo 25,00mts, confrontando com o lote 07; Lado Esquerdo: medindo 25,00mts, confrontando com o lote 05

Área: 250,00m2

LOTE nº 07: Frente: medindo 10,00mts, confrontando com a Rua Jaciara, Fundos medindo 10,00mts, confrontando com o lote 30; Lado Direito: medindo 25,00mts, confrontando com o lote 08; Lado Esquerdo: medindo 25,00mts, confrontando com o lote 06.

Área: 250,00m2

LOTE nº 08: Frente: medindo 10,00mts, confrontando com a Rua Jaciara; Fundos medindo 10,00mts, confrontando com o lote 29, Lado Direito: medindo 25,00mts, confrontando com o lote 09, Lado Esquerdo: medindo 25,00mts, confrontando com o lote 07

Área: 250,00m2

LOTE nº 09: Frente: medindo 10,00mts, confrontando com a Rua Jaciara; Fundos medindo 10,00mts, confrontando com o lote 28; Lado Direito: medindo 25,00mts, confrontando com o lote 10; Lado Esquerdo: medindo 25,00mts, confrontando com o lote 08

Área: 250,00m2

LOTE nº 10: Frente: medindo 10,00mts, confrontando com a Rua Jaciara, Fundos medindo 10,00mts, confrontando com o lote 27; Lado Direito: medindo 25,00mts, confrontando com o lote 11; Lado Esquerdo: medindo 25,00mts, confrontando com o lote 09.

Área: 250,00m2

LOTE nº 11: Frente: medindo 10,00mts, confrontando com a Rua Jaciara; Fundos: medindo 10,00mts, confrontando com o lote 26; Lado Direito: medindo 25,00mts, confrontando com o lote 12, Lado Esquerdo: medindo 25,00mts, confrontando com o lote 10.

Área: 250,00m2

LOTE nº 12: Frente: medindo 10,00mts, confrontando com a Rua Jaciara; Fundos: medindo 10,00mts, confrontando com o lote 25; Lado Direito: medindo 25,00mts, confrontando com o lote 13; Lado Esquerdo: medindo 25,00mts, confrontando com o lote 11.

Área: 250,00m2

LOTE nº 13: Frente: medindo 10,00mts, confrontando com a Rua Jaciara; Fundos: medindo 10,00mts, confrontando com o lote 24; Lado Direito: medindo 25,00mts, confrontando com o lote 14; Lado Esquerdo: medindo 25,00mts, confrontando com o lote 12

Área: 250,00m2

LOTE nº 14: Frente: medindo 10,00mts, confrontando com a Rua Jaciara; Fundos: medindo 10,00mts, confrontando com o lote 23; Lado Direito: medindo 25,00mts, confrontando com o lote 15; Lado Esquerdo: medindo 25,00mts, confrontando com o lote 13.

Área: 250,00m2

LOTE nº 15: Frente: medindo 10,00mts, confrontando com a Rua Jaciara; Fundos: medindo 10,00mts, confrontando com o lote 22; Lado Direito: medindo 25,00mts, confrontando com o lote 16; Lado Esquerdo: medindo 25,00mts, confrontando com o lote 14.

Área: 250,00m2

LOTE nº 16: Frente: medindo 10,00mts, confrontando com a Rua Jaciara; Fundos: medindo 10,00mts, confrontando com o lote 21; Lado Direito: medindo 25,00mts, confrontando com o lote 17; Lado Esquerdo: medindo 25,00mts, confrontando com o lote 15.

Área: 250,00m2

MATRÍCULA

47.442

FICHA

150

Várzea Grande

Livro nº 2

- Mato Grosso

- Registro Geral

LOTE nº 17: Frente: medindo 10,00mts, confrontando com a Rua Jaciara, Fundos medindo 10,00mts, confrontando com o lote 20; Lado Direito: medindo 25,00mts, confrontando com o lote 18; Lado Esquerdo: medindo 25,00mts, confrontando com o lote 16

Área: 250,00m2

LOTE nº 18: Frente: medindo 10,00mts, confrontando com a Rua Jaciara; Fundos medindo 10,00mts, confrontando com o lote 19; Lado Direito: medindo 25,00mts, confrontando com a Rua Santo Antonio do Leverger, Lado Esquerdo: medindo 25,00mts, confrontando com o lote 17.

Área: 250,00m2

LOTE nº 19: Frente: medindo 10,00mts, confrontando com a Rua Colider, Fundos medindo 10,00mts, confrontando com o lote 18; Lado Direito: medindo 25,00mts, confrontando com o lote 20; Lado Esquerdo: medindo 25,00mts, confrontando com a Rua Santo Antonio do Leverger.

Área: 250,00m2

LOTE nº 20: Frente: medindo 10,00mts, confrontando com a Rua Colider, Fundos medindo 10,00mts, confrontando com o lote 17; Lado Direito: medindo 25,00mts, confrontando com o lote 21, Lado Esquerdo: medindo 25,00mts, confrontando com o lote 19

Área: 250,00m2

LOTE nº 21: Frente: medindo 10,00mts, confrontando com a Rua Colider; Fundos medindo 10,00mts, confrontando com o lote 16; Lado Direito: medindo 25,00mts, confrontando com o lote 22; Lado Esquerdo: medindo 25,00mts, confrontando com o lote 20.

Área: 250,00m2

LOTE nº 22: Frente: medindo 10,00mts, confrontando com a Rua Colider; Fundos medindo 10,00mts, confrontando com o lote 15; Lado Direito: medindo 25,00mts, confrontando com o lote 23; Lado Esquerdo: medindo 25,00mts, confrontando com o lote 21.

Área: 250,00m2

LOTE nº 23: Frente: medindo 10,00mts, confrontando com a Rua Colider; Fundos: medindo 10,00mts, confrontando com o lote 14; Lado Direito: medindo 25,00mts, confrontando com o lote 24; Lado Esquerdo: medindo 25,00mts, confrontando com o lote 22.

Área: 250,00m2

LOTE nº 24: Frente: medindo 10,00mts, confrontando com a Rua Colider; Fundos: medindo 10,00mts, confrontando com o lote 13; Lado Direito: medindo 25,00mts, confrontando com o lote 25; Lado Esquerdo: medindo 25,00mts, confrontando com o lote 23.

Área: 250,00m2

LOTE nº 25: Frente: medindo 10,00mts, confrontando com a Rua Colider; Fundos: medindo 10,00mts, confrontando com o lote 12; Lado Direito: medindo 25,00mts, confrontando com o lote 26; Lado Esquerdo: medindo 25,00mts, confrontando com o lote 24.

Área: 250,00m2

LOTE nº 26: Frente: medindo 10,00mts, confrontando com a Rua Colider; Fundos: medindo 10,00mts, confrontando com o lote 11; Lado Direito: medindo 25,00mts, confrontando com o lote 27; Lado Esquerdo: medindo 25,00mts, confrontando com o lote 25.

Área: 250,00m2

LOTE nº 27: Frente: medindo 10,00mts, confrontando com a Rua Colider; Fundos: medindo 10,00mts, confrontando com o lote 10; Lado Direito: medindo 25,00mts, confrontando com o lote 28; Lado Esquerdo: medindo 25,00mts, confrontando com o lote 26.

Área: 250,00m2

LOTE nº 28: Frente: medindo 10,00mts, confrontando com a Rua Colider; Fundos: medindo 10,00mts, confrontando com o lote 09; Lado Direito: medindo 25,00mts, confrontando com o lote 29; Lado Esquerdo: medindo 25,00mts, confrontando com o lote 27.

Área: 250,00m2

MATRÍCULA

47 442

FICHA

151

Várzea Grande

Livro nº 2

- Mato Grosso

- Registro Geral

LOTE nº 29: Frente: medindo 10,50mts, confrontando com a Rua Colider; Fundos: medindo 10,50mts, confrontando com o lote 08; Lado Direito: medindo 25,00mts, confrontando com o lote 30; Lado Esquerdo: medindo 25,00mts, confrontando com o lote 28.

Área: 262,50m2

LOTE nº 30 Frente: medindo 9,75mts, confrontando com a Rua Colider; Fundos: medindo 9,75mts, confrontando com o lote 07; Lado Direito: medindo 25,00mts, confrontando com o lote 31; Lado Esquerdo: medindo 25,00mts, confrontando com o lote 29.

Área: 243,75m2

LOTE nº 31: Frente: medindo 9,75mts, confrontando com a Rua Colider; Fundos: medindo 9,75mts, confrontando com o lote 06, Lado Direito: medindo 25,00mts, confrontando com o lote 32; Lado Esquerdo: medindo 25,00mts, confrontando com o lote 30

Área: 243,75m2

LOTE nº 32: Frente: medindo 10,00mts, confrontando com a Rua Colider; Fundos: medindo 10,00mts, confrontando com o lote 05, Lado Direito: medindo 25,00mts, confrontando com o lote 33; Lado Esquerdo: medindo 25,00mts, confrontando com o lote 31

Área: 250,00m2

LOTE nº 33: Frente: medindo 10,00mts, confrontando com a Rua Colider; Fundos: medindo 10,00mts, confrontando com o lote 04, Lado Direito: medindo 25,00mts, confrontando com o lote 34, Lado Esquerdo: medindo 25,00mts, confrontando com o lote 32

Área: 250,00m2

LOTE nº 34: Frente: medindo 10,00mts, confrontando com a Rua Colider; Fundos: medindo 10,00mts, confrontando com o lote 03, Lado Direito: medindo 25,00mts, confrontando com o lote 35, Lado Esquerdo: medindo 25,00mts, confrontando com o lote 33

Área: 250,00m2

LOTE nº 35: Frente: medindo 10,00mts, confrontando com a Rua Colider; Fundos: medindo 10,00mts, confrontando com o lote 02; Lado Direito: medindo 25,00mts, confrontando com o lote 36; Lado Esquerdo: medindo 25,00mts, confrontando com o lote 34.

Área: 250,00m2

LOTE nº 36: Frente: medindo 10,00mts, confrontando com a Rua Colider; Fundos: medindo 10,00mts, confrontando com o lote 01; Lado Direito: medindo 25,00mts, confrontando com a Rua Pontes e Lacerda; Lado Esquerdo: medindo 25,00mts, confrontando com o lote 35.

Área: 250,00m2

QUADRA Nº 63

LOTE nº 01: Frente: medindo 10,00mts, confrontando com a Rua Jaciara; Fundos: medindo 10,00mts, confrontando com o lote 36; Lado Direito: medindo 25,00mts, confrontando com o lote 02; Lado Esquerdo: medindo 25,00mts, confrontando com a Rua Santo Antonio do Leverger.

Área: 250,00m2

LOTE nº 02: Frente: medindo 10,00mts, confrontando com a Rua Jaciara; Fundos: medindo 10,00mts, confrontando com o lote 35; Lado Direito: medindo 25,00mts, confrontando com o lote 03; Lado Esquerdo: medindo 25,00mts, confrontando com o lote 01.

Área: 250,00m2

LOTE nº 03: Frente: medindo 10,00mts, confrontando com a Rua Jaciara; Fundos: medindo 10,00mts, confrontando com o lote 34; Lado Direito: medindo 25,00mts, confrontando com o lote 04; Lado Esquerdo: medindo 25,00mts, confrontando com o lote 02.

Área: 250,00m2

LOTE nº 04: Frente: medindo 10,00mts, confrontando com a Rua Jaciara; Fundos: medindo 10,00mts, confrontando com o lote 33; Lado Direito: medindo 25,00mts, confrontando com o lote 05; Lado Esquerdo: medindo 25,00mts, confrontando com o lote 03.

Área: 250,00m2

MATRÍCULA

47.442

FICHA

152

Várzea Grande

Livro nº 2

- Mato Grosso

- Registro Geral

LOTE nº 05: Frente: medindo 10,00mts, confrontando com a Rua Jaciara; Fundos. medindo 10,00mts, confrontando com o lote 32; Lado Direito: medindo 25,00mts, confrontando com o lote 06; Lado Esquerdo: medindo 25,00mts, confrontando com o lote 04

Área: 250,00m2

LOTE nº 06: Frente: medindo 10,00mts, confrontando com a Rua Jaciara; Fundos. medindo 10,00mts, confrontando com o lote 31; Lado Direito: medindo 25,00mts, confrontando com o lote 07; Lado Esquerdo: medindo 25,00mts, confrontando com o lote 05.

Área: 250,00m2

LOTE nº 07: Frente: medindo 10,00mts, confrontando com a Rua Jaciara; Fundos. medindo 10,00mts, confrontando com o lote 30; Lado Direito: medindo 25,00mts, confrontando com o lote 08; Lado Esquerdo: medindo 25,00mts, confrontando com o lote 06.

Área: 250,00m2

LOTE nº 08: Frente: medindo 10,00mts, confrontando com a Rua Jaciara; Fundos. medindo 10,00mts, confrontando com o lote 29; Lado Direito: medindo 25,00mts, confrontando com o lote 09; Lado Esquerdo: medindo 25,00mts, confrontando com o lote 07

Área: 250,00m2

LOTE nº 09: Frente: medindo 10,00mts, confrontando com a Rua Jaciara; Fundos. medindo 10,00mts, confrontando com o lote 28; Lado Direito: medindo 25,00mts, confrontando com o lote 10; Lado Esquerdo: medindo 25,00mts, confrontando com o lote 08.

Área: 250,00m2

LOTE nº 10: Frente: medindo 10,00mts, confrontando com a Rua Jaciara; Fundos. medindo 10,00mts, confrontando com o lote 27; Lado Direito: medindo 25,00mts, confrontando com o lote 11; Lado Esquerdo: medindo 25,00mts, confrontando com o lote 09.

Área: 250,00m2

LOTE nº 11: Frente: medindo 10,00mts, confrontando com a Rua Jaciara; Fundos: medindo 10,00mts, confrontando com o lote 26; Lado Direito: medindo 25,00mts, confrontando com o lote 12; Lado Esquerdo: medindo 25,00mts, confrontando com o lote 10.

Área: 250,00m2

LOTE nº 12: Frente: medindo 10,00mts, confrontando com a Rua Jaciara; Fundos: medindo 10,00mts, confrontando com o lote 25; Lado Direito: medindo 25,00mts, confrontando com o lote 13; Lado Esquerdo: medindo 25,00mts, confrontando com o lote 11.

Área: 250,00m2

LOTE nº 13: Frente: medindo 10,00mts, confrontando com a Rua Jaciara; Fundos: medindo 10,00mts, confrontando com o lote 24; Lado Direito: medindo 25,00mts, confrontando com o lote 14; Lado Esquerdo: medindo 25,00mts, confrontando com o lote 12.

Área: 250,00m2

LOTE nº 14: Frente: medindo 10,00mts, confrontando com a Rua Jaciara; Fundos: medindo 10,00mts, confrontando com o lote 23; Lado Direito: medindo 25,00mts, confrontando com o lote 15; Lado Esquerdo: medindo 25,00mts, confrontando com o lote 13.

Área: 250,00m2

LOTE nº 15: Frente: medindo 10,00mts, confrontando com a Rua Jaciara; Fundos: medindo 10,00mts, confrontando com o lote 22; Lado Direito: medindo 25,00mts, confrontando com o lote 16; Lado Esquerdo: medindo 25,00mts, confrontando com o lote 14.

Área: 250,00m2

LOTE nº 16: Frente: medindo 10,00mts, confrontando com a Rua Jaciara; Fundos: medindo 10,00mts, confrontando com o lote 21; Lado Direito: medindo 25,00mts, confrontando com o lote 17; Lado Esquerdo: medindo 25,00mts, confrontando com o lote 15.

Área: 250,00m2

MATRÍCULA

47.442

FICHA

153

Várzea Grande

Livro nº 2

- Mato Grosso

- Registro Geral

LOTE nº 17: Frente: medindo 10,00mts, confrontando com a Rua Jaciara; Fundos: medindo 10,00mts, confrontando com o lote 20; Lado Direito: medindo 25,00mts, confrontando com o lote 18; Lado Esquerdo: medindo 25,00mts, confrontando com o lote 16

Área: 250,00m2

LOTE nº 18: Frente: medindo 10,00mts, confrontando com a Rua Jaciara; Fundos: medindo 10,00mts, confrontando com o lote 19; Lado Direito: medindo 25,00mts, confrontando com a Rua Primavera do Leste; Lado Esquerdo: medindo 25,00mts, confrontando com o lote 17.

Área: 250,00m2

LOTE nº 19: Frente: medindo 10,00mts, confrontando com a Rua Colider; Fundos: medindo 10,00mts, confrontando com o lote 18; Lado Direito: medindo 25,00mts, confrontando com o lote 20; Lado Esquerdo: medindo 25,00mts, confrontando com a Rua Primavera do Leste

Área: 250,00m2

LOTE nº 20: Frente: medindo 10,00mts, confrontando com a Rua Colider; Fundos: medindo 10,00mts, confrontando com o lote 17; Lado Direito: medindo 25,00mts, confrontando com o lote 21; Lado Esquerdo: medindo 25,00mts, confrontando com o lote 19.

Área: 250,00m2

LOTE nº 21: Frente: medindo 10,00mts, confrontando com a Rua Colider; Fundos: medindo 10,00mts, confrontando com o lote 16; Lado Direito: medindo 25,00mts, confrontando com o lote 22; Lado Esquerdo: medindo 25,00mts, confrontando com o lote 20.

Área: 250,00m2

LOTE nº 22: Frente: medindo 10,00mts, confrontando com a Rua Colider; Fundos: medindo 10,00mts, confrontando com o lote 15; Lado Direito: medindo 25,00mts, confrontando com o lote 23; Lado Esquerdo: medindo 25,00mts, confrontando com o lote 21.

Área: 250,00m2

LOTE nº 23: Frente: medindo 10,00mts, confrontando com a Rua Colider; Fundos: medindo 10,00mts, confrontando com o lote 14; Lado Direito: medindo 25,00mts, confrontando com o lote 24; Lado Esquerdo: medindo 25,00mts, confrontando com o lote 22.

Área: 250,00m2

LOTE nº 24: Frente: medindo 10,00mts, confrontando com a Rua Colider; Fundos: medindo 10,00mts, confrontando com o lote 13; Lado Direito: medindo 25,00mts, confrontando com o lote 25; Lado Esquerdo: medindo 25,00mts, confrontando com o lote 23.

Área: 250,00m2

LOTE nº 25: Frente: medindo 10,00mts, confrontando com a Rua Colider; Fundos: medindo 10,00mts, confrontando com o lote 12; Lado Direito: medindo 25,00mts, confrontando com o lote 26; Lado Esquerdo: medindo 25,00mts, confrontando com o lote 24.

Área: 250,00m2

LOTE nº 26: Frente: medindo 10,00mts, confrontando com a Rua Colider; Fundos: medindo 10,00mts, confrontando com o lote 11; Lado Direito: medindo 25,00mts, confrontando com o lote 27, Lado Esquerdo: medindo 25,00mts, confrontando com o lote 25.

Área: 250,00m2

LOTE nº 27: Frente: medindo 10,00mts, confrontando com a Rua Colider; Fundos: medindo 10,00mts, confrontando com o lote 10; Lado Direito: medindo 25,00mts, confrontando com o lote 28; Lado Esquerdo: medindo 25,00mts, confrontando com o lote 26.

Área: 250,00m2

LOTE nº 28: Frente: medindo 10,00mts, confrontando com a Rua Colider; Fundos: medindo 10,00mts, confrontando com o lote 09; Lado Direito: medindo 25,00mts, confrontando com o lote 29; Lado Esquerdo: medindo 25,00mts, confrontando com o lote 27

Área: 250,00m2

MATRÍCULA

47.442

FICHA

154

Várzea Grande - Mato Grosso
Livro nº 2 - Registro Geral

LOTE nº 29: Frente: medindo 10,00mts, confrontando com a Rua Colider; Fundos medindo 10,00mts, confrontando com o lote 08; Lado Direito: medindo 25,00mts, confrontando com o lote 30, Lado Esquerdo medindo 25,00mts, confrontando com o lote 28

Área: 250,00m2

LOTE nº 30: Frente: medindo 10,00mts, confrontando com a Rua Colider; Fundos medindo 10,00mts, confrontando com o lote 07; Lado Direito: medindo 25,00mts, confrontando com o lote 31; Lado Esquerdo: medindo 25,00mts, confrontando com o lote 29.

Área: 250,00m2

LOTE nº 31: Frente: medindo 10,00mts, confrontando com a Rua Colider; Fundos medindo 10,00mts, confrontando com o lote 06, Lado Direito medindo 25,00mts, confrontando com o lote 32; Lado Esquerdo: medindo 25,00mts, confrontando com o lote 30.

Área: 250,00m2

LOTE nº 32: Frente: medindo 10,00mts, confrontando com a Rua Colider; Fundos medindo 10,00mts, confrontando com o lote 05; Lado Direito: medindo 25,00mts, confrontando com o lote 33; Lado Esquerdo: medindo 25,00mts, confrontando com o lote 31.

Área: 250,00m2

LOTE nº 33: Frente: medindo 10,00mts, confrontando com a Rua Colider; Fundos medindo 10,00mts, confrontando com o lote 04; Lado Direito: medindo 25,00mts, confrontando com o lote 34; Lado Esquerdo: medindo 25,00mts, confrontando com o lote 32.

Área: 250,00m2

LOTE nº 34: Frente: medindo 10,00mts, confrontando com a Rua Colider; Fundos medindo 10,00mts, confrontando com o lote 03, Lado Direito: medindo 25,00mts, confrontando com o lote 35, Lado Esquerdo medindo 25,00mts, confrontando com o lote 33.

Área: 250,00m2

LOTE nº 35: Frente: medindo 10,00mts, confrontando com a Rua Colider; Fundos: medindo 10,00mts, confrontando com o lote 02; Lado Direito: medindo 25,00mts, confrontando com o lote 36; Lado Esquerdo: medindo 25,00mts, confrontando com o lote 34.

Área: 250,00m2

LOTE nº 36: Frente: medindo 10,00mts, confrontando com a Rua Colider; Fundos: medindo 10,00mts, confrontando com o lote 01; Lado Direito: medindo 25,00mts, confrontando com a Rua Santo Antonio do Leverger; Lado Esquerdo: medindo 25,00mts, confrontando com o lote 35.

Área: 250,00m2

QUADRA Nº 64

LOTE nº 01: Frente: medindo 10,00mts, confrontando com a Rua Jaciara; Fundos: medindo 10,00mts, confrontando com o lote 36; Lado Direito: medindo 25,00mts, confrontando com o lote 02; Lado Esquerdo: medindo 25,00mts, confrontando com a Rua Primavera do Leste.

Área: 250,00m2

LOTE nº 02: Frente: medindo 10,00mts, confrontando com a Rua Jaciara; Fundos: medindo 10,00mts, confrontando com o lote 35; Lado Direito: medindo 25,00mts, confrontando com o lote 03; Lado Esquerdo: medindo 25,00mts, confrontando com o lote 01.

Área: 250,00m2

LOTE nº 03: Frente: medindo 10,00mts, confrontando com a Rua Jaciara; Fundos: medindo 10,00mts, confrontando com o lote 34; Lado Direito: medindo 25,00mts, confrontando com o lote 04; Lado Esquerdo: medindo 25,00mts, confrontando com o lote 02.

Área: 250,00m2

LOTE nº 04: Frente: medindo 10,00mts, confrontando com a Rua Jaciara; Fundos: medindo 10,00mts, confrontando com o lote 33; Lado Direito: medindo 25,00mts, confrontando com o lote 05; Lado Esquerdo: medindo 25,00mts, confrontando com o lote 03.

Área: 250,00m2

MATRÍCULA

47 442

FICHA

155

Várzea Grande

Livro nº 2

- Mato Grosso

- Registro Geral

LOTE nº 05. Frente: medindo 10,00mts, confrontando com a Rua Jaciara, Fundos medindo 10,00mts, confrontando com o lote 32; Lado Direito: medindo 25,00mts, confrontando com o lote 06, Lado Esquerdo: medindo 25,00mts, confrontando com o lote 04

Área: 250,00m2

LOTE nº 06: Frente medindo 10,00mts, confrontando com a Rua Jaciara; Fundos medindo 10,00mts, confrontando com o lote 31; Lado Direito: medindo 25,00mts, confrontando com o lote 07; Lado Esquerdo medindo 25,00mts, confrontando com o lote 05.

Área: 250,00m2

LOTE nº 07: Frente: medindo 10,00mts, confrontando com a Rua Jaciara; Fundos medindo 10,00mts, confrontando com o lote 30; Lado Direito: medindo 25,00mts, confrontando com o lote 08; Lado Esquerdo: medindo 25,00mts, confrontando com o lote 06.

Área: 250,00m2

LOTE nº 08: Frente: medindo 10,00mts, confrontando com a Rua Jaciara; Fundos medindo 10,00mts, confrontando com o lote 29; Lado Direito: medindo 25,00mts, confrontando com o lote 09; Lado Esquerdo: medindo 25,00mts, confrontando com o lote 07.

Área: 250,00m2

LOTE nº 09: Frente: medindo 10,00mts, confrontando com a Rua Jaciara; Fundos medindo 10,00mts, confrontando com o lote 28, Lado Direito: medindo 25,00mts, confrontando com o lote 10; Lado Esquerdo: medindo 25,00mts, confrontando com o lote 08.

Área: 250,00m2

LOTE nº 10. Frente: medindo 10,00mts, confrontando com a Rua Jaciara, Fundos medindo 10,00mts, confrontando com o lote 27; Lado Direito: medindo 25,00mts, confrontando com o lote 11; Lado Esquerdo: medindo 25,00mts, confrontando com o lote 09.

Área: 250,00m2

LOTE nº 11: Frente: medindo 10,00mts, confrontando com a Rua Jaciara; Fundos: medindo 10,00mts, confrontando com o lote 26; Lado Direito: medindo 25,00mts, confrontando com o lote 12; Lado Esquerdo: medindo 25,00mts, confrontando com o lote 10.

Área: 250,00m2

LOTE nº 12: Frente: medindo 10,00mts, confrontando com a Rua Jaciara; Fundos: medindo 10,00mts, confrontando com o lote 25; Lado Direito: medindo 25,00mts, confrontando com o lote 13; Lado Esquerdo: medindo 25,00mts, confrontando com o lote 11.

Área: 250,00m2

LOTE nº 13: Frente: medindo 10,00mts, confrontando com a Rua Jaciara; Fundos: medindo 10,00mts, confrontando com o lote 24; Lado Direito: medindo 25,00mts, confrontando com o lote 14; Lado Esquerdo: medindo 25,00mts, confrontando com o lote 12.

Área: 250,00m2

LOTE nº 14: Frente: medindo 10,00mts, confrontando com a Rua Jaciara; Fundos: medindo 10,00mts, confrontando com o lote 23; Lado Direito: medindo 25,00mts, confrontando com o lote 15; Lado Esquerdo: medindo 25,00mts, confrontando com o lote 13.

Área: 250,00m2

LOTE nº 15: Frente: medindo 10,00mts, confrontando com a Rua Jaciara; Fundos: medindo 10,00mts, confrontando com o lote 22; Lado Direito: medindo 25,00mts, confrontando com o lote 16; Lado Esquerdo: medindo 25,00mts, confrontando com o lote 14.

Área: 250,00m2

LOTE nº 16: Frente: medindo 10,00mts, confrontando com a Rua Jaciara; Fundos: medindo 10,00mts, confrontando com o lote 21; Lado Direito: medindo 25,00mts, confrontando com o lote 17; Lado Esquerdo: medindo 25,00mts, confrontando com o lote 15.

Área: 250,00m2

MATRÍCULA

47.442

FICHA

156

Várzea Grande

Livro nº 2

- Mato Grosso

- Registro Geral

LOTE nº 17: Frente: medindo 10,00mts, confrontando com a Rua Jaciara; Fundos: medindo 10,00mts, confrontando com o lote 20; Lado Direito: medindo 25,00mts, confrontando com o lote 18; Lado Esquerdo medindo 25,00mts, confrontando com o lote 16

Área: 250,00m2

LOTE nº 18: Frente: medindo 10,00mts, confrontando com a Rua Jaciara, Fundos: medindo 10,00mts, confrontando com o lote 19, Lado Direito: medindo 25,00mts, confrontando com a Rua Paranatinga; Lado Esquerdo: medindo 25,00mts, confrontando com o lote 17

Área: 250,00m2

LOTE nº 19: Frente: medindo 10,00mts, confrontando com a Rua Colider; Fundos: medindo 10,00mts, confrontando com o lote 18; Lado Direito: medindo 25,00mts, confrontando com o lote 20, Lado Esquerdo medindo 25,00mts, confrontando com a Rua Paranatinga.

Área: 250,00m2

LOTE nº 20: Frente: medindo 10,00mts, confrontando com a Rua Colider; Fundos: medindo 10,00mts, confrontando com o lote 17; Lado Direito: medindo 25,00mts, confrontando com o lote 21; Lado Esquerdo medindo 25,00mts, confrontando com o lote 19

Área: 250,00m2

LOTE nº 21: Frente: medindo 10,00mts, confrontando com a Rua Colider; Fundos: medindo 10,00mts, confrontando com o lote 16, Lado Direito: medindo 25,00mts, confrontando com o lote 22; Lado Esquerdo: medindo 25,00mts, confrontando com o lote 20.

Área: 250,00m2

LOTE nº 22: Frente: medindo 10,00mts, confrontando com a Rua Colider; Fundos: medindo 10,00mts, confrontando com o lote 15, Lado Direito: medindo 25,00mts, confrontando com o lote 23; Lado Esquerdo: medindo 25,00mts, confrontando com o lote 21

Área: 250,00m2

LOTE nº 23: Frente: medindo 10,00mts, confrontando com a Rua Colider; Fundos: medindo 10,00mts, confrontando com o lote 14; Lado Direito: medindo 25,00mts, confrontando com o lote 24; Lado Esquerdo: medindo 25,00mts, confrontando com o lote 22.

Área: 250,00m2

LOTE nº 24: Frente: medindo 10,00mts, confrontando com a Rua Colider; Fundos: medindo 10,00mts, confrontando com o lote 13; Lado Direito: medindo 25,00mts, confrontando com o lote 25; Lado Esquerdo: medindo 25,00mts, confrontando com o lote 23.

Área: 250,00m2

LOTE nº 25: Frente: medindo 10,00mts, confrontando com a Rua Colider; Fundos: medindo 10,00mts, confrontando com o lote 12; Lado Direito: medindo 25,00mts, confrontando com o lote 26; Lado Esquerdo: medindo 25,00mts, confrontando com o lote 24.

Área: 250,00m2

LOTE nº 26: Frente: medindo 10,00mts, confrontando com a Rua Colider; Fundos: medindo 10,00mts, confrontando com o lote 11; Lado Direito: medindo 25,00mts, confrontando com o lote 27; Lado Esquerdo: medindo 25,00mts, confrontando com o lote 25.

Área: 250,00m2

LOTE nº 27: Frente: medindo 10,00mts, confrontando com a Rua Colider; Fundos: medindo 10,00mts, confrontando com o lote 10; Lado Direito: medindo 25,00mts, confrontando com o lote 28; Lado Esquerdo: medindo 25,00mts, confrontando com o lote 26.

Área: 250,00m2

LOTE nº 28: Frente: medindo 10,00mts, confrontando com a Rua Colider; Fundos: medindo 10,00mts, confrontando com o lote 09; Lado Direito: medindo 25,00mts, confrontando com o lote 29; Lado Esquerdo: medindo 25,00mts, confrontando com o lote 27.

Área: 250,00m2

LOTE nº 35: Frente: medindo 10,00mts, confrontando com a Rua Colider; Fundos: medindo 10,00mts, confrontando com o lote 02; Lado Direito: medindo 25,00mts, confrontando com o lote 36; Lado Esquerdo: medindo 25,00mts, confrontando com o lote 34

Área: 250,00m2

LOTE nº 36: Frente: medindo 10,00mts, confrontando com a Rua Colider; Fundos: medindo 10,00mts, confrontando com o lote 01; Lado Direito: medindo 25,00mts, confrontando com a Rua Primavera do Leste, Lado Esquerdo: medindo 25,00mts, confrontando com o lote 35.

Área: 250,00m2

QUADRA Nº 65

LOTE nº 01: Frente: medindo 10,00mts, confrontando com a Rua Jaciara; Fundos: medindo 10,00mts, confrontando com a Chácara 05; Lado Direito: medindo 25,00mts, confrontando com o lote 02; Lado Esquerdo: medindo 25,00mts, confrontando com a Chacara 05.

Área: 250,00m2

LOTE nº 02: Frente: medindo 10,00mts, confrontando com a Rua Jaciara; Fundos: medindo 10,00mts, confrontando com a Chácara 05; Lado Direito: medindo 25,00mts, confrontando com o lote 03; Lado Esquerdo: medindo 25,00mts, confrontando com o lote 01

Área: 250,00m2

LOTE nº 03: Frente: medindo 10,00mts, confrontando com a Rua Jaciara; Fundos: medindo 10,00mts, confrontando com a Chácara 05; Lado Direito: medindo 25,00mts, confrontando com o lote 04; Lado Esquerdo: medindo 25,00mts, confrontando com o lote 02

Área: 250,00m2

LOTE nº 04: Frente: medindo 10,00mts, confrontando com a Rua Jaciara; Fundos: medindo 10,00mts, confrontando com a Chácara 05; Lado Direito: medindo 25,00mts, confrontando com o lote 05; Lado Esquerdo: medindo 25,00mts, confrontando com o lote 03

Área: 250,00m2

MATRÍCULA

47 442

FICHA

157

Várzea Grande - Mato Grosso
Livro nº 2 - Registro Geral

LOTE nº 29: Frente: medindo 10,00mts, confrontando com a Rua Colider; Fundos: medindo 10,00mts, confrontando com o lote 08; Lado Direito: medindo 25,00mts, confrontando com o lote 30; Lado Esquerdo: medindo 25,00mts, confrontando com o lote 28.

Área: 250,00m2

LOTE nº 30: Frente: medindo 10,00mts, confrontando com a Rua Colider; Fundos: medindo 10,00mts, confrontando com o lote 07; Lado Direito: medindo 25,00mts, confrontando com o lote 31; Lado Esquerdo: medindo 25,00mts, confrontando com o lote 29.

Área: 250,00m2

LOTE nº 31: Frente: medindo 10,00mts, confrontando com a Rua Colider; Fundos: medindo 10,00mts, confrontando com o lote 06; Lado Direito: medindo 25,00mts, confrontando com o lote 32; Lado Esquerdo: medindo 25,00mts, confrontando com o lote 30.

Área: 250,00m2

LOTE nº 32: Frente: medindo 10,00mts, confrontando com a Rua Colider; Fundos: medindo 10,00mts, confrontando com o lote 05; Lado Direito: medindo 25,00mts, confrontando com o lote 33; Lado Esquerdo: medindo 25,00mts, confrontando com o lote 31.

Área: 250,00m2

LOTE nº 33: Frente: medindo 10,00mts, confrontando com a Rua Colider; Fundos: medindo 10,00mts, confrontando com o lote 04; Lado Direito: medindo 25,00mts, confrontando com o lote 34; Lado Esquerdo: medindo 25,00mts, confrontando com o lote 32.

Área: 250,00m2

LOTE nº 34: Frente: medindo 10,00mts, confrontando com a Rua Colider; Fundos: medindo 10,00mts, confrontando com o lote 03; Lado Direito: medindo 25,00mts, confrontando com o lote 35; Lado Esquerdo: medindo 25,00mts, confrontando com o lote 33.

Área: 250,00m2

MATRÍCULA

47.442

FICHA

158

Várzea Grande - Mato Grosso
Livro nº 2 - Registro Geral

LOTE nº 05: Frente: medindo 10,00mts, confrontando com a Rua Jaciara; Fundos medindo 10,00mts, confrontando com a Chácara 05; Lado Direito: medindo 25,00mts, confrontando com o lote 06, Lado Esquerdo: medindo 25,00mts, confrontando com o lote 04

Área: 250,00m2

LOTE nº 06: Frente: medindo 10,00mts, confrontando com a Rua Jaciara; Fundos medindo 10,00mts, confrontando com a Chácara 05; Lado Direito: medindo 25,00mts, confrontando com a Chácara 06, Lado Esquerdo: medindo 25,00mts, confrontando com o lote 05.

Área: 250,00m2

CHÁCARA Nº 05: Frente: medindo 21,93mts, confrontando com a Rua Jaciara; Fundos medindo 80,53mts, confrontando com a Rua Colider; Lado Direito: medindo 50,00mts, confrontando com a Chácara 06, Lado Esquerdo: medindo 25,00+25,04mts, confrontando com a Rua Paranatinga.

Área: 2.578,98m2

CHÁCARA Nº 06: Frente: medindo 60,11mts, confrontando com a Rua Jaciara, Fundos medindo 61,51mts, confrontando com a Rua Colider, Lado Direito: medindo 25,00+25,04mts, confrontando com Chácara 07; Lado Esquerdo: medindo 50,00mts, confrontando com o lote 06 e Chácara 05.

Área: 3.023,02m2

CHÁCARA Nº 07: Frente: medindo 37,96mts, confrontando com a Rua Jaciara, Fundos: medindo 37,96mts, confrontando com a Rua Colider, Lado Direito: medindo 50,00mts, confrontando com a Rua Juina, Lado Esquerdo: medindo 50,00mts, confrontando com a Chacara 06

Área: 1.898,00m2

QUADRA Nº 66

LOTE nº 01: Frente: medindo 12,72mts, confrontando com a Rua Colider, Fundos: medindo 18,13mts, confrontando com o lote 02; Lado Direito: medindo 25,00mts, confrontando com a Rua Tangara da Serra, Lado Esquerdo: medindo 25,58mts, confrontando com Área Remanescente

Área: 385,62m2

LOTE nº 02: Frente: medindo 23,55mts, confrontando com a Rua Sorriso; Fundos: medindo 18,13mts, confrontando com o lote 01; Lado Direito: medindo 20,00mts, confrontando com Área Remanescente; Lado Esquerdo: medindo 25,58mts, confrontando com a Rua Tangará da Serra.

Área: 521,00m2

QUADRA Nº 67

LOTE nº 01: Frente: medindo 10,00mts, confrontando com a Rua Colider; Fundos: medindo 10,00mts, confrontando com o lote 28; Lado Direito: medindo 25,00mts, confrontando com o lote 02; Lado Esquerdo: medindo 25,00mts, confrontando com a Rua Tangara da Serra.

Área: 250,00m2

LOTE nº 02: Frente: medindo 10,00mts, confrontando com a Rua Colider; Fundos: medindo 10,00mts, confrontando com o lote 27; Lado Direito: medindo 25,00mts, confrontando com o lote 03; Lado Esquerdo: medindo 25,00mts, confrontando com o lote 01.

Área: 250,00m2

LOTE nº 03: Frente: medindo 10,00mts, confrontando com a Rua Colider; Fundos: medindo 10,00mts, confrontando com o lote 26; Lado Direito: medindo 25,00mts, confrontando com o lote 04; Lado Esquerdo: medindo 25,00mts, confrontando com o lote 02.

Área: 250,00m2

LOTE nº 04: Frente: medindo 10,00mts, confrontando com a Rua Colider; Fundos: medindo 10,00mts, confrontando com o lote 25; Lado Direito: medindo 25,00mts, confrontando com o lote 05; Lado Esquerdo: medindo 25,00mts, confrontando com o lote 03.

Área: 250,00m2

LOTE nº 05: Frente: medindo 10,00mts, confrontando com a Rua Colider; Fundos: medindo 10,00mts, confrontando com o lote 24; Lado Direito: medindo 25,00mts, confrontando com o lote 06; Lado Esquerdo: medindo 25,00mts, confrontando com o lote 04.

Área: 250,00m2

MATRÍCULA

47 442

FICHA

159

Várzea Grande

Livro nº 2

- Mato Grosso

- Registro Geral

LOTE nº 06: Frente: medindo 10,00mts, confrontando com a Rua Colider; Fundos medindo 10,00mts, confrontando com o lote 23; Lado Direito medindo 25,00mts, confrontando com o lote 07; Lado Esquerdo: medindo 25,00mts, confrontando com o lote 05.

Área: 250,00m2

LOTE nº 07 Frente: medindo 10,00mts, confrontando com a Rua Colider; Fundos medindo 10,00mts, confrontando com o lote 22, Lado Direito: medindo 25,00mts, confrontando com o lote 08. Lado Esquerdo. medindo 25,00mts, confrontando com o lote 06.

Área: 250,00m2

LOTE nº 08. Frente: medindo 10,00mts, confrontando com a Rua Colider, Fundos medindo 10,00mts, confrontando com o lote 21, Lado Direito medindo 25,00mts, confrontando com o lote 09. Lado Esquerdo: medindo 25,00mts, confrontando com o lote 07

Área: 250,00m2

LOTE nº 09: Frente: medindo 10,00mts, confrontando com a Rua Colider; Fundos medindo 10,00mts, confrontando com o lote 20, Lado Direito medindo 25,00mts, confrontando com o lote 10; Lado Esquerdo. medindo 25,00mts, confrontando com o lote 08.

Área: 250,00m2

LOTE nº 10: Frente: medindo 10,00mts, confrontando com a Rua Colider; Fundos medindo 10,00mts, confrontando com o lote 19; Lado Direito medindo 25,00mts, confrontando com o lote 11, Lado Esquerdo medindo 25,00mts, confrontando com o lote 09.

Área: 250,00m2

LOTE nº 11: Frente. medindo 10,00mts, confrontando com a Rua Colider; Fundos medindo 10,00mts, confrontando com o lote 18; Lado Direito medindo 25,00mts, confrontando com o lote 12; Lado Esquerdo: medindo 25,00mts, confrontando com o lote 10.

Área: 250,00m2

LOTE nº 12: Frente: medindo 10,00mts, confrontando com a Rua Colider; Fundos: medindo 10,00mts, confrontando com o lote 17; Lado Direito: medindo 25,00mts, confrontando com o lote 13; Lado Esquerdo: medindo 25,00mts, confrontando com o lote 11

Área: 250,00m2

LOTE nº 13: Frente: medindo 10,00mts, confrontando com a Rua Colider; Fundos: medindo 10,00mts, confrontando com o lote 16; Lado Direito: medindo 25,00mts, confrontando com o lote 14; Lado Esquerdo: medindo 25,00mts, confrontando com o lote 12.

Área: 250,00m2

LOTE nº 14: Frente: medindo 10,00mts, confrontando com a Rua Colider; Fundos: medindo 10,00mts, confrontando com o lote 15; Lado Direito: medindo 25,00mts, confrontando com a Rua Quatro Marcos; Lado Esquerdo: medindo 25,00mts, confrontando com o lote 13.

Área: 250,00m2

LOTE nº 15: Frente: medindo 10,00mts, confrontando com a Rua Sorriso; Fundos: medindo 10,00mts, confrontando com o lote 14; Lado Direito: medindo 25,00mts, confrontando com o lote 16; Lado Esquerdo: medindo 25,00mts, confrontando com a Rua Quatro Marcos.

Área: 250,00m2

LOTE nº 16: Frente: medindo 10,00mts, confrontando com a Rua Sorriso; Fundos: medindo 10,00mts, confrontando com o lote 13; Lado Direito: medindo 25,00mts, confrontando com o lote 17; Lado Esquerdo: medindo 25,00mts, confrontando com o lote 15.

Área: 250,00m2

LOTE nº 17: Frente: medindo 10,00mts, confrontando com a Rua Sorriso; Fundos: medindo 10,00mts, confrontando com o lote 12; Lado Direito: medindo 25,00mts, confrontando com o lote 18; Lado Esquerdo: medindo 25,00mts, confrontando com o lote 16.

Área: 250,00m2

MATRÍCULA

47 442

FICHA

160

Várzea Grande - Mato Grosso
Livro nº 2 - Registro Geral

LOTE nº 18: Frente medindo 10,00mts, confrontando com a Rua Sorriso; Fundos medindo 10,00mts, confrontando com o lote 11; Lado Direito: medindo 25,00mts, confrontando com o lote 19; Lado Esquerdo: medindo 25,00mts, confrontando com o lote 17

Área: 250,00m2

LOTE nº 19: Frente: medindo 10,00mts, confrontando com a Rua Sorriso, Fundos medindo 10,00mts, confrontando com o lote 10; Lado Direito: medindo 25,00mts, confrontando com o lote 20. Lado Esquerdo: medindo 25,00mts, confrontando com o lote 18

Área: 250,00m2

LOTE nº 20: Frente: medindo 10,00mts, confrontando com a Rua Sorriso; Fundos: medindo 10,00mts, confrontando com o lote 09; Lado Direito: medindo 25,00mts, confrontando com o lote 21; Lado Esquerdo: medindo 25,00mts, confrontando com o lote 19.

Área: 250,00m2

LOTE nº 21: Frente: medindo 10,00mts, confrontando com a Rua Sorriso; Fundos medindo 10,00mts, confrontando com o lote 08, Lado Direito: medindo 25,00mts, confrontando com o lote 22; Lado Esquerdo: medindo 25,00mts, confrontando com o lote 20

Área: 250,00m2

LOTE nº 22: Frente: medindo 10,00mts, confrontando com a Rua Sorriso, Fundos medindo 10,00mts, confrontando com o lote 07, Lado Direito: medindo 25,00mts, confrontando com o lote 23, Lado Esquerdo: medindo 25,00mts, confrontando com o lote 21.

Área: 250,00m2

LOTE nº 23: Frente: medindo 10,00mts, confrontando com a Rua Sorriso; Fundos: medindo 10,00mts, confrontando com o lote 06; Lado Direito: medindo 25,00mts, confrontando com o lote 24; Lado Esquerdo: medindo 25,00mts, confrontando com o lote 22

Área: 250,00m2

LOTE nº 24: Frente: medindo 10,00mts, confrontando com a Rua Sorriso; Fundos: medindo 10,00mts, confrontando com o lote 05; Lado Direito: medindo 25,00mts, confrontando com o lote 25; Lado Esquerdo: medindo 25,00mts, confrontando com o lote 23.

Área: 250,00m2

LOTE nº 25: Frente: medindo 10,00mts, confrontando com a Rua Sorriso; Fundos: medindo 10,00mts, confrontando com o lote 04; Lado Direito: medindo 25,00mts, confrontando com o lote 26; Lado Esquerdo: medindo 25,00mts, confrontando com o lote 24.

Área: 250,00m2

LOTE nº 26: Frente: medindo 10,00mts, confrontando com a Rua Sorriso; Fundos: medindo 10,00mts, confrontando com o lote 03; Lado Direito: medindo 25,00mts, confrontando com o lote 27; Lado Esquerdo: medindo 25,00mts, confrontando com o lote 25.

Área: 250,00m2

LOTE nº 27: Frente: medindo 10,00mts, confrontando com a Rua Sorriso; Fundos: medindo 10,00mts, confrontando com o lote 02; Lado Direito: medindo 25,00mts, confrontando com o lote 28; Lado Esquerdo: medindo 25,00mts, confrontando com o lote 26.

Área: 250,00m2

LOTE nº 28: Frente: medindo 10,00mts, confrontando com a Rua Sorriso; Fundos: medindo 10,00mts, confrontando com o lote 01; Lado Direito: medindo 25,00mts, confrontando com a Rua Tangara da Serra; Lado Esquerdo: medindo 25,00mts, confrontando com o lote 27.

Área: 250,00m2

QUADRA Nº 68

LOTE nº 01: Frente: medindo 10,00mts, confrontando com a Rua Colider; Fundos: medindo 10,00mts, confrontando com o lote 28; Lado Direito: medindo 25,00mts, confrontando com o lote 02; Lado Esquerdo: medindo 25,00mts, confrontando com a Rua Quatro Marcos

Área: 250,00m2

MATRÍCULA

47 442

FICHA

161

Várzea Grande - Mato Grosso
Livro nº 2 - Registro Geral

LOTE nº 02: Frente: medindo 10,00mts, confrontando com a Rua Colider; Fundos: medindo 10,00mts, confrontando com o lote 27; Lado Direito: medindo 25,00mts, confrontando com o lote 03; Lado Esquerdo: medindo 25,00mts, confrontando com o lote 01

Área: 250,00m2

LOTE nº 03: Frente: medindo 10,00mts, confrontando com a Rua Colider; Fundos: medindo 10,00mts, confrontando com o lote 26; Lado Direito: medindo 25,00mts, confrontando com o lote 04; Lado Esquerdo: medindo 25,00mts, confrontando com o lote 02

Área: 250,00m2

LOTE nº 04: Frente: medindo 10,00mts, confrontando com a Rua Colider; Fundos: medindo 10,00mts, confrontando com o lote 25; Lado Direito: medindo 25,00mts, confrontando com o lote 05; Lado Esquerdo: medindo 25,00mts, confrontando com o lote 03

Área: 250,00m2

LOTE nº 05: Frente: medindo 10,00mts, confrontando com a Rua Colider; Fundos: medindo 10,00mts, confrontando com o lote 24; Lado Direito: medindo 25,00mts, confrontando com o lote 06; Lado Esquerdo: medindo 25,00mts, confrontando com o lote 04.

Área: 250,00m2

LOTE nº 06: Frente: medindo 10,00mts, confrontando com a Rua Colider; Fundos: medindo 10,00mts, confrontando com o lote 23; Lado Direito: medindo 25,00mts, confrontando com o lote 07; Lado Esquerdo: medindo 25,00mts, confrontando com o lote 05

Área: 250,00m2

LOTE nº 07: Frente: medindo 10,00mts, confrontando com a Rua Colider; Fundos: medindo 10,00mts, confrontando com o lote 22; Lado Direito: medindo 25,00mts, confrontando com o lote 08; Lado Esquerdo: medindo 25,00mts, confrontando com o lote 06

Área: 250,00m2

LOTE nº 08: Frente: medindo 10,00mts, confrontando com a Rua Colider; Fundos: medindo 10,00mts, confrontando com o lote 21; Lado Direito: medindo 25,00mts, confrontando com o lote 09, Lado Esquerdo: medindo 25,00mts, confrontando com o lote 07.

Área: 250,00m2

LOTE nº 09: Frente: medindo 10,00mts, confrontando com a Rua Colider; Fundos: medindo 10,00mts, confrontando com o lote 20; Lado Direito: medindo 25,00mts, confrontando com o lote 10; Lado Esquerdo: medindo 25,00mts, confrontando com o lote 08.

Área: 250,00m2

LOTE nº 10: Frente: medindo 10,00mts, confrontando com a Rua Colider; Fundos: medindo 10,00mts, confrontando com o lote 19; Lado Direito: medindo 25,00mts, confrontando com o lote 11; Lado Esquerdo: medindo 25,00mts, confrontando com o lote 09.

Área: 250,00m2

LOTE nº 11: Frente: medindo 10,00mts, confrontando com a Rua Colider; Fundos: medindo 10,00mts, confrontando com o lote 18; Lado Direito: medindo 25,00mts, confrontando com o lote 12; Lado Esquerdo: medindo 25,00mts, confrontando com o lote 10.

Área: 250,00m2

LOTE nº 12: Frente: medindo 10,00mts, confrontando com a Rua Colider; Fundos: medindo 10,00mts, confrontando com o lote 17; Lado Direito: medindo 25,00mts, confrontando com o lote 13; Lado Esquerdo: medindo 25,00mts, confrontando com o lote 11.

Área: 250,00m2

LOTE nº 13: Frente: medindo 10,00mts, confrontando com a Rua Colider; Fundos: medindo 10,00mts, confrontando com o lote 16; Lado Direito: medindo 25,00mts, confrontando com o lote 14; Lado Esquerdo: medindo 25,00mts, confrontando com o lote 12.

Área: 250,00m2

MATRÍCULA

47 442

FICHA

162

Várzea Grande - Mato Grosso
Livro nº 2 - Registro Geral

LOTE nº 14: Frente: medindo 10,00mts, confrontando com a Rua Colider; Fundos: medindo 10,00mts, confrontando com o lote 15; Lado Direito: medindo 25,00mts, confrontando com a Rua Mirassol do Oeste; Lado Esquerdo: medindo 25,00mts, confrontando com o lote 13

Área: 250,00m2

LOTE nº 15: Frente: medindo 10,00mts, confrontando com a Rua Sorriso; Fundos: medindo 10,00mts, confrontando com o lote 14; Lado Direito: medindo 25,00mts, confrontando com o lote 16; Lado Esquerdo: medindo 25,00mts, confrontando com a Rua Mirassol do Oeste.

Área: 250,00m2

LOTE nº 16: Frente: medindo 10,00mts, confrontando com a Rua Sorriso; Fundos: medindo 10,00mts, confrontando com o lote 13; Lado Direito: medindo 25,00mts, confrontando com o lote 17; Lado Esquerdo: medindo 25,00mts, confrontando com o lote 15.

Área: 250,00m2

LOTE nº 17: Frente: medindo 10,00mts, confrontando com a Rua Sorriso; Fundos: medindo 10,00mts, confrontando com o lote 12; Lado Direito: medindo 25,00mts, confrontando com o lote 18; Lado Esquerdo: medindo 25,00mts, confrontando com o lote 16

Área: 250,00m2

LOTE nº 18: Frente: medindo 10,00mts, confrontando com a Rua Sorriso; Fundos: medindo 10,00mts, confrontando com o lote 11; Lado Direito: medindo 25,00mts, confrontando com o lote 19; Lado Esquerdo: medindo 25,00mts, confrontando com o lote 17.

Área: 250,00m2

LOTE nº 19: Frente: medindo 10,00mts, confrontando com a Rua Sorriso; Fundos: medindo 10,00mts, confrontando com o lote 10; Lado Direito: medindo 25,00mts, confrontando com o lote 20; Lado Esquerdo: medindo 25,00mts, confrontando com o lote 18.

Área: 250,00m2

LOTE nº 20: Frente: medindo 10,00mts, confrontando com a Rua Sorriso; Fundos: medindo 10,00mts, confrontando com o lote 09; Lado Direito: medindo 25,00mts, confrontando com o lote 21; Lado Esquerdo: medindo 25,00mts, confrontando com o lote 19.

Área: 250,00m2

LOTE nº 21: Frente: medindo 10,00mts, confrontando com a Rua Sorriso; Fundos: medindo 10,00mts, confrontando com o lote 08; Lado Direito: medindo 25,00mts, confrontando com o lote 22; Lado Esquerdo: medindo 25,00mts, confrontando com o lote 20.

Área: 250,00m2

LOTE nº 22: Frente: medindo 10,00mts, confrontando com a Rua Sorriso; Fundos: medindo 10,00mts, confrontando com o lote 07; Lado Direito: medindo 25,00mts, confrontando com o lote 23; Lado Esquerdo: medindo 25,00mts, confrontando com o lote 21.

Área: 250,00m2

LOTE nº 23: Frente: medindo 10,00mts, confrontando com a Rua Sorriso; Fundos: medindo 10,00mts, confrontando com o lote 06; Lado Direito: medindo 25,00mts, confrontando com o lote 24; Lado Esquerdo: medindo 25,00mts, confrontando com o lote 22.

Área: 250,00m2

LOTE nº 24: Frente: medindo 10,00mts, confrontando com a Rua Sorriso; Fundos: medindo 10,00mts, confrontando com o lote 05; Lado Direito: medindo 25,00mts, confrontando com o lote 25; Lado Esquerdo: medindo 25,00mts, confrontando com o lote 23.

Área: 250,00m2

LOTE nº 25: Frente: medindo 10,00mts, confrontando com a Rua Sorriso; Fundos: medindo 10,00mts, confrontando com o lote 04; Lado Direito: medindo 25,00mts, confrontando com o lote 26; Lado Esquerdo: medindo 25,00mts, confrontando com o lote 24.

Área: 250,00m2

MATRÍCULA

47 442

FICHA

163

Várzea Grande

Livro nº 2

- Mato Grosso

- Registro Geral

LOTE nº 26: Frente: medindo 10,00mts, confrontando com a Rua Sorriso; Fundos: medindo 10,00mts, confrontando com o lote 03, Lado Direito: medindo 25,00mts, confrontando com o lote 27, Lado Esquerdo: medindo 25,00mts, confrontando com o lote 25.

Área: 250,00m2

LOTE nº 27: Frente: medindo 10,00mts, confrontando com a Rua Sorriso, Fundos: medindo 10,00mts, confrontando com o lote 02; Lado Direito: medindo 25,00mts, confrontando com o lote 28, Lado Esquerdo: medindo 25,00mts, confrontando com o lote 26

Área: 250,00m2

LOTE nº 28: Frente: medindo 10,00mts, confrontando com a Rua Sorriso; Fundos: medindo 10,00mts, confrontando com o lote 01, Lado Direito: medindo 25,00mts, confrontando com a Rua Quatro Marcos; Lado Esquerdo: medindo 25,00mts, confrontando com o lote 27.

Área: 250,00m2

QUADRA Nº 69

LOTE nº 01 Frente: medindo 10,00mts, confrontando com a Rua Colider; Fundos: medindo 10,00mts, confrontando com o lote 28; Lado Direito: medindo 25,00mts, confrontando com o lote 02; Lado Esquerdo: medindo 25,00mts, confrontando com a Rua Mirassol do Oeste

Área: 250,00m2

LOTE nº 02: Frente: medindo 10,00mts, confrontando com a Rua Colider; Fundos: medindo 10,00mts, confrontando com o lote 27; Lado Direito: medindo 25,00mts, confrontando com o lote 03, Lado Esquerdo: medindo 25,00mts, confrontando com o lote 01.

Área: 250,00m2

LOTE nº 03: Frente: medindo 10,00mts, confrontando com a Rua Colider; Fundos: medindo 10,00mts, confrontando com o lote 26; Lado Direito: medindo 25,00mts, confrontando com o lote 04, Lado Esquerdo: medindo 25,00mts, confrontando com o lote 02.

Área: 250,00m2

LOTE nº 04: Frente: medindo 10,00mts, confrontando com a Rua Colider; Fundos: medindo 10,00mts, confrontando com o lote 25; Lado Direito: medindo 25,00mts, confrontando com o lote 05; Lado Esquerdo: medindo 25,00mts, confrontando com o lote 03.

Área: 250,00m2

LOTE nº 05: Frente: medindo 10,00mts, confrontando com a Rua Colider; Fundos: medindo 10,00mts, confrontando com o lote 24; Lado Direito: medindo 25,00mts, confrontando com o lote 06; Lado Esquerdo: medindo 25,00mts, confrontando com o lote 04.

Área: 250,00m2

LOTE nº 06: Frente: medindo 10,00mts, confrontando com a Rua Colider; Fundos: medindo 10,00mts, confrontando com o lote 23; Lado Direito: medindo 25,00mts, confrontando com o lote 07; Lado Esquerdo: medindo 25,00mts, confrontando com o lote 05.

Área: 250,00m2

LOTE nº 07: Frente: medindo 10,00mts, confrontando com a Rua Colider; Fundos: medindo 10,00mts, confrontando com o lote 22; Lado Direito: medindo 25,00mts, confrontando com o lote 08; Lado Esquerdo: medindo 25,00mts, confrontando com o lote 06.

Área: 250,00m2

LOTE nº 08: Frente: medindo 10,00mts, confrontando com a Rua Colider; Fundos: medindo 10,00mts, confrontando com o lote 21; Lado Direito: medindo 25,00mts, confrontando com o lote 09; Lado Esquerdo: medindo 25,00mts, confrontando com o lote 07.

Área: 250,00m2

LOTE nº 09: Frente: medindo 10,00mts, confrontando com a Rua Colider; Fundos: medindo 10,00mts, confrontando com o lote 20; Lado Direito: medindo 25,00mts, confrontando com o lote 10; Lado Esquerdo: medindo 25,00mts, confrontando com o lote 08.

Área: 250,00m2

MATRÍCULA

47 442

FICHA

164

Várzea Grande - Mato Grosso
Livro nº 2 - Registro Geral

LOTE nº 10: Frente: medindo 10,00mts, confrontando com a Rua Colider, Fundos medindo 10,00mts, confrontando com o lote 19, Lado Direito medindo 25,00mts, confrontando com o lote 11, Lado Esquerdo medindo 25,00mts, confrontando com o lote 09

Área: 250,00m2

LOTE nº 11: Frente: medindo 10,00mts, confrontando com a Rua Colider; Fundos medindo 10,00mts, confrontando com o lote 18, Lado Direito medindo 25,00mts, confrontando com o lote 12, Lado Esquerdo medindo 25,00mts, confrontando com o lote 10.

Área: 250,00m2

LOTE nº 12: Frente: medindo 10,00mts, confrontando com a Rua Colider; Fundos medindo 10,00mts, confrontando com o lote 17; Lado Direito medindo 25,00mts, confrontando com o lote 13, Lado Esquerdo medindo 25,00mts, confrontando com o lote 11

Área: 250,00m2

LOTE nº 13: Frente: medindo 10,00mts, confrontando com a Rua Colider; Fundos medindo 10,00mts, confrontando com o lote 16; Lado Direito medindo 25,00mts, confrontando com o lote 14; Lado Esquerdo medindo 25,00mts, confrontando com o lote 12

Área: 250,00m2

LOTE nº 14: Frente: medindo 10,00mts, confrontando com a Rua Colider; Fundos: medindo 10,00mts, confrontando com o lote 15; Lado Direito medindo 25,00mts, confrontando com Av. Várzea Grande, Lado Esquerdo medindo 25,00mts, confrontando com o lote 13.

Área: 250,00m2

LOTE nº 15: Frente: medindo 10,00mts, confrontando com a Rua Sorriso; Fundos: medindo 10,00mts, confrontando com o lote 14; Lado Direito medindo 25,00mts, confrontando com o lote 16, Lado Esquerdo medindo 25,00mts, confrontando com a Av Várzea Grande.

Área: 250,00m2

LOTE nº 16: Frente: medindo 10,00mts, confrontando com a Rua Sorriso; Fundos: medindo 10,00mts, confrontando com o lote 13; Lado Direito: medindo 25,00mts, confrontando com o lote 17; Lado Esquerdo: medindo 25,00mts, confrontando com o lote 15.

Área: 250,00m2

LOTE nº 17: Frente: medindo 10,00mts, confrontando com a Rua Sorriso; Fundos: medindo 10,00mts, confrontando com o lote 12; Lado Direito: medindo 25,00mts, confrontando com o lote 18; Lado Esquerdo: medindo 25,00mts, confrontando com o lote 16.

Área: 250,00m2

LOTE nº 18: Frente: medindo 10,00mts, confrontando com a Rua Sorriso; Fundos: medindo 10,00mts, confrontando com o lote 11; Lado Direito: medindo 25,00mts, confrontando com o lote 19; Lado Esquerdo: medindo 25,00mts, confrontando com o lote 17.

Área: 250,00m2

LOTE nº 19: Frente: medindo 10,00mts, confrontando com a Rua Sorriso; Fundos: medindo 10,00mts, confrontando com o lote 10; Lado Direito: medindo 25,00mts, confrontando com o lote 20; Lado Esquerdo: medindo 25,00mts, confrontando com o lote 18.

Área: 250,00m2

LOTE nº 20: Frente: medindo 10,00mts, confrontando com a Rua Sorriso; Fundos: medindo 10,00mts, confrontando com o lote 09; Lado Direito: medindo 25,00mts, confrontando com o lote 21; Lado Esquerdo: medindo 25,00mts, confrontando com o lote 19.

Área: 250,00m2

LOTE nº 21: Frente: medindo 10,00mts, confrontando com a Rua Sorriso; Fundos: medindo 10,00mts, confrontando com o lote 08; Lado Direito: medindo 25,00mts, confrontando com o lote 22; Lado Esquerdo: medindo 25,00mts, confrontando com o lote 20.

Área: 250,00m2

MATRÍCULA

47.442

FICHA

165

Várzea Grande

Livro nº 2

Mato Grosso

Registro Geral

LOTE nº 22. Frente: medindo 10,00mts, confrontando com a Rua Sorriso; Fundos: medindo 10,00mts, confrontando com o lote 07; Lado Direito: medindo 25,00mts, confrontando com o lote 23; Lado Esquerdo: medindo 25,00mts, confrontando com o lote 21

Área: 250,00m2

LOTE nº 23: Frente: medindo 10,00mts, confrontando com a Rua Sorriso; Fundos: medindo 10,00mts, confrontando com o lote 06; Lado Direito: medindo 25,00mts, confrontando com o lote 24; Lado Esquerdo: medindo 25,00mts, confrontando com o lote 22.

Área: 250,00m2

LOTE nº 24: Frente: medindo 10,00mts, confrontando com a Rua Sorriso; Fundos: medindo 10,00mts, confrontando com o lote 05; Lado Direito: medindo 25,00mts, confrontando com o lote 25; Lado Esquerdo: medindo 25,00mts, confrontando com o lote 23

Área: 250,00m2

LOTE nº 25 Frente: medindo 10,00mts, confrontando com a Rua Sorriso; Fundos: medindo 10,00mts, confrontando com o lote 04; Lado Direito: medindo 25,00mts, confrontando com o lote 26; Lado Esquerdo: medindo 25,00mts, confrontando com o lote 24.

Área: 250,00m2

LOTE nº 26: Frente: medindo 10,00mts, confrontando com a Rua Sorriso; Fundos: medindo 10,00mts, confrontando com o lote 03; Lado Direito: medindo 25,00mts, confrontando com o lote 27; Lado Esquerdo: medindo 25,00mts, confrontando com o lote 25.

Área: 250,00m2

LOTE nº 27. Frente: medindo 10,00mts, confrontando com a Rua Sorriso; Fundos: medindo 10,00mts, confrontando com o lote 02; Lado Direito: medindo 25,00mts, confrontando com o lote 28; Lado Esquerdo: medindo 25,00mts, confrontando com o lote 26.

Área: 250,00m2

LOTE nº 28: Frente: medindo 10,00mts, confrontando com a Rua Sorriso; Fundos: medindo 10,00mts, confrontando com o lote 01; Lado Direito: medindo 25,00mts, confrontando com a Rua Mirassol do Oeste, Lado Esquerdo: medindo 25,00mts, confrontando com o lote 27.

Área: 250,00m2

QUADRA Nº 70

LOTE nº 01: Frente: medindo 10,00mts, confrontando com a Rua Colider; Fundos: medindo 10,00mts, confrontando com o lote 36; Lado Direito: medindo 25,00mts, confrontando com o lote 02; Lado Esquerdo: medindo 25,00mts, confrontando com a Av. Várzea Grande.

Área: 250,00m2

LOTE nº 02: Frente: medindo 10,00mts, confrontando com a Rua Colider; Fundos: medindo 10,00mts, confrontando com o lote 35; Lado Direito: medindo 25,00mts, confrontando com o lote 03; Lado Esquerdo: medindo 25,00mts, confrontando com o lote 01

Área: 250,00m2

LOTE nº 03: Frente: medindo 10,00mts, confrontando com a Rua Colider; Fundos: medindo 10,00mts, confrontando com o lote 34; Lado Direito: medindo 25,00mts, confrontando com o lote 04; Lado Esquerdo: medindo 25,00mts, confrontando com o lote 02.

Área: 250,00m2

LOTE nº 04: Frente: medindo 10,00mts, confrontando com a Rua Colider; Fundos: medindo 10,00mts, confrontando com o lote 33, Lado Direito: medindo 25,00mts, confrontando com o lote 05; Lado Esquerdo: medindo 25,00mts, confrontando com o lote 03.

Área: 250,00m2

LOTE nº 05: Frente: medindo 10,00mts, confrontando com a Rua Colider; Fundos: medindo 10,00mts, confrontando com o lote 32; Lado Direito: medindo 25,00mts, confrontando com o lote 06; Lado Esquerdo: medindo 25,00mts, confrontando com o lote 04.

Área: 250,00m2

MATRÍCULA

47 442

FICHA

166

Várzea Grande

Livro nº 2

- Mato Grosso

- Registro Geral

LOTE nº 06 Frente: medindo 10,00mts, confrontando com a Rua Colider; Fundos: medindo 10,00mts, confrontando com o lote 31; Lado Direito: medindo 25,00mts, confrontando com o lote 07, Lado Esquerdo medindo 25,00mts, confrontando com o lote 05

Área: 250,00m2

LOTE nº 07 Frente: medindo 10,00mts, confrontando com a Rua Colider; Fundos: medindo 10,00mts, confrontando com o lote 30; Lado Direito: medindo 25,00mts, confrontando com o lote 08; Lado Esquerdo: medindo 25,00mts, confrontando com o lote 06.

Área: 250,00m2

LOTE nº 08 Frente medindo 10,00mts, confrontando com a Rua Colider; Fundos: medindo 10,00mts, confrontando com o lote 29; Lado Direito: medindo 25,00mts, confrontando com o lote 09; Lado Esquerdo: medindo 25,00mts, confrontando com o lote 07

Área: 250,00m2

LOTE nº 09 Frente: medindo 9,80mts, confrontando com a Rua Colider; Fundos: medindo 9,80mts, confrontando com o lote 28, Lado Direito medindo 25,00mts, confrontando com o lote 10, Lado Esquerdo: medindo 25,00mts, confrontando com o lote 08.

Área: 245,00m2

LOTE nº 10 Frente medindo 10,00mts, confrontando com a Rua Colider, Fundos: medindo 10,00mts, confrontando com o lote 27, Lado Direito: medindo 25,00mts, confrontando com o lote 11; Lado Esquerdo: medindo 25,00mts, confrontando com o lote 09

Área: 250,00m2

LOTE nº 11 Frente: medindo 10,00mts, confrontando com a Rua Colider; Fundos: medindo 10,00mts, confrontando com o lote 26, Lado Direito: medindo 25,00mts, confrontando com o lote 12, Lado Esquerdo: medindo 25,00mts, confrontando com o lote 10

Área: 250,00m2

LOTE nº 12: Frente: medindo 10,00mts, confrontando com a Rua Colider; Fundos: medindo 10,00mts, confrontando com o lote 25; Lado Direito: medindo 25,00mts, confrontando com o lote 13; Lado Esquerdo: medindo 25,00mts, confrontando com o lote 11

Área: 250,00m2

LOTE nº 13: Frente: medindo 10,00mts, confrontando com a Rua Colider; Fundos: medindo 10,00mts, confrontando com o lote 24; Lado Direito: medindo 25,00mts, confrontando com o lote 14; Lado Esquerdo: medindo 25,00mts, confrontando com o lote 12.

Área: 250,00m2

LOTE nº 14: Frente: medindo 10,00mts, confrontando com a Rua Colider; Fundos: medindo 10,00mts, confrontando com o lote 23; Lado Direito: medindo 25,00mts, confrontando com o lote 15; Lado Esquerdo: medindo 25,00mts, confrontando com o lote 13.

Área: 250,00m2

LOTE nº 15: Frente: medindo 10,00mts, confrontando com a Rua Colider; Fundos: medindo 10,00mts, confrontando com o lote 22; Lado Direito: medindo 25,00mts, confrontando com o lote 16; Lado Esquerdo: medindo 25,00mts, confrontando com o lote 14.

Área: 250,00m2

LOTE nº 16: Frente: medindo 10,00mts, confrontando com a Rua Colider; Fundos: medindo 10,00mts, confrontando com o lote 21; Lado Direito: medindo 25,00mts, confrontando com o lote 17; Lado Esquerdo: medindo 25,00mts, confrontando com o lote 15.

Área: 250,00m2

LOTE nº 17: Frente: medindo 10,00mts, confrontando com a Rua Colider; Fundos: medindo 10,00mts, confrontando com o lote 20; Lado Direito: medindo 25,00mts, confrontando com o lote 18; Lado Esquerdo: medindo 25,00mts, confrontando com o lote 16.

Área: 250,00m2

MATRÍCULA

47 442

FICHA

167

Várzea Grande

Livro nº 2

- Mato Grosso

- Registro Geral

LOTE nº 18: Frente: medindo 10,00mts, confrontando com a Rua Colider; Fundos: medindo 10,00mts, confrontando com o lote 19; Lado Direito: medindo 25,00mts, confrontando com a Rua Pontes e Lacerda; Lado Esquerdo: medindo 25,00mts, confrontando com o lote 17

Área: 250,00m2

LOTE nº 19: Frente medindo 10,00mts, confrontando com a Rua Sorriso; Fundos: medindo 10,00mts, confrontando com o lote 18; Lado Direito: medindo 25,00mts, confrontando com o lote 20; Lado Esquerdo: medindo 25,00mts, confrontando com a Rua Pontes e Lacerda

Área: 250,00m2

LOTE nº 20 Frente medindo 10,00mts, confrontando com a Rua Sorriso; Fundos: medindo 10,00mts, confrontando com o lote 17, Lado Direito medindo 25,00mts, confrontando com o lote 21; Lado Esquerdo: medindo 25,00mts, confrontando com o lote 19.

Área: 250,00m2

LOTE nº 21: Frente: medindo 10,00mts, confrontando com a Rua Sorriso; Fundos medindo 10,00mts, confrontando com o lote 16, Lado Direito medindo 25,00mts, confrontando com o lote 22; Lado Esquerdo: medindo 25,00mts, confrontando com o lote 20.

Área: 250,00m2

LOTE nº 22. Frente medindo 10,00mts, confrontando com a Rua Sorriso; Fundos. medindo 10,00mts, confrontando com o lote 15, Lado Direito medindo 25,00mts. confrontando com o lote 23; Lado Esquerdo: medindo 25,00mts, confrontando com o lote 21.

Área: 250,00m2

LOTE nº 23: Frente. medindo 10,00mts, confrontando com a Rua Sorriso; Fundos. medindo 10,00mts, confrontando com o lote 14, Lado Direito medindo 25,00mts. confrontando com o lote 24; Lado Esquerdo: medindo 25,00mts, confrontando com o lote 22.

Área 250,00m2

LOTE nº 24: Frente: medindo 10,00mts, confrontando com a Rua Sorriso; Fundos: medindo 10,00mts, confrontando com o lote 13; Lado Direito: medindo 25,00mts, confrontando com o lote 25; Lado Esquerdo: medindo 25,00mts, confrontando com o lote 23.

Área: 250,00m2

LOTE nº 25: Frente: medindo 10,00mts, confrontando com a Rua Sorriso; Fundos: medindo 10,00mts, confrontando com o lote 12; Lado Direito: medindo 25,00mts, confrontando com o lote 26; Lado Esquerdo: medindo 25,00mts, confrontando com o lote 24.

Área: 250,00m2

LOTE nº 26: Frente: medindo 10,00mts, confrontando com a Rua Sorriso; Fundos: medindo 10,00mts, confrontando com o lote 11; Lado Direito: medindo 25,00mts, confrontando com o lote 27; Lado Esquerdo: medindo 25,00mts, confrontando com o lote 25.

Área: 250,00m2

LOTE nº 27: Frente: medindo 10,00mts, confrontando com a Rua Sorriso; Fundos: medindo 10,00mts, confrontando com o lote 10; Lado Direito: medindo 25,00mts, confrontando com o lote 28; Lado Esquerdo: medindo 25,00mts, confrontando com o lote 26.

Área: 250,00m2

LOTE nº 28: Frente: medindo 10,00mts, confrontando com a Rua Sorriso; Fundos: medindo 10,00mts, confrontando com o lote 09; Lado Direito: medindo 25,00mts, confrontando com o lote 29; Lado Esquerdo: medindo 25,00mts, confrontando com o lote 27.

Área: 250,00m2

LOTE nº 29: Frente: medindo 10,00mts, confrontando com a Rua Sorriso; Fundos: medindo 10,00mts, confrontando com o lote 08; Lado Direito: medindo 25,00mts, confrontando com o lote 30; Lado Esquerdo: medindo 25,00mts, confrontando com o lote 28.

Área: 250,00m2

MATRÍCULA

47.442

FICHA

168

Várzea Grande - Mato Grosso
Livro nº 2 - Registro Geral

LOTE nº 30: Frente: medindo 10,00mts, confrontando com a Rua Sorriso; Fundos medindo 10,00mts, confrontando com o lote 07, Lado Direito: medindo 25,00mts, confrontando com o lote 31; Lado Esquerdo: medindo 25,00mts, confrontando com o lote 29

Área: 250,00m2

LOTE nº 31: Frente: medindo 10,00mts, confrontando com a Rua Sorriso, Fundos medindo 10,00mts, confrontando com o lote 06; Lado Direito: medindo 25,00mts, confrontando com o lote 32, Lado Esquerdo: medindo 25,00mts, confrontando com o lote 30

Área: 250,00m2

LOTE nº 32: Frente medindo 10,00mts, confrontando com a Rua Sorriso; Fundos medindo 10,00mts, confrontando com o lote 05; Lado Direito: medindo 25,00mts, confrontando com o lote 33, Lado Esquerdo: medindo 25,00mts, confrontando com o lote 31.

Área: 250,00m2

LOTE nº 33: Frente: medindo 10,00mts, confrontando com a Rua Sorriso, Fundos medindo 10,00mts, confrontando com o lote 04; Lado Direito: medindo 25,00mts, confrontando com o lote 34; Lado Esquerdo medindo 25,00mts, confrontando com o lote 32

Área: 250,00m2

LOTE nº 34: Frente: medindo 10,00mts, confrontando com a Rua Sorriso, Fundos medindo 10,00mts, confrontando com o lote 03, Lado Direito medindo 25,00mts, confrontando com o lote 35; Lado Esquerdo: medindo 25,00mts, confrontando com o lote 33

Área: 250,00m2

LOTE nº 35: Frente: medindo 10,00mts, confrontando com a Rua Sorriso; Fundos medindo 10,00mts, confrontando com o lote 02, Lado Direito medindo 25,00mts, confrontando com o lote 36, Lado Esquerdo medindo 25,00mts, confrontando com o lote 34

Área: 250,00m2

LOTE nº 36: Frente: medindo 10,00mts, confrontando com a Rua Sorriso; Fundos: medindo 10,00mts, confrontando com o lote 01; Lado Direito: medindo 25,00mts, confrontando com a Av. Várzea Grande; Lado Esquerdo: medindo 25,00mts, confrontando com o lote 35.

Área: 250,00m2

QUADRA Nº 71

LOTE nº 01: Frente: medindo 10,00mts, confrontando com a Rua Colider; Fundos: medindo 10,00mts, confrontando com o lote 36; Lado Direito: medindo 25,00mts, confrontando com o lote 02; Lado Esquerdo: medindo 25,00mts, confrontando com a Rua Pontes e Lacerda.

Área: 250,00m2

LOTE nº 02: Frente: medindo 10,00mts, confrontando com a Rua Colider; Fundos: medindo 10,00mts, confrontando com o lote 35; Lado Direito: medindo 25,00mts, confrontando com o lote 03; Lado Esquerdo: medindo 25,00mts, confrontando com o lote 01

Área: 250,00m2

LOTE nº 03: Frente: medindo 10,00mts, confrontando com a Rua Colider; Fundos: medindo 10,00mts, confrontando com o lote 34; Lado Direito: medindo 25,00mts, confrontando com o lote 04; Lado Esquerdo: medindo 25,00mts, confrontando com o lote 02.

Área: 250,00m2

LOTE nº 04: Frente: medindo 10,00mts, confrontando com a Rua Colider; Fundos: medindo 10,00mts, confrontando com o lote 33; Lado Direito: medindo 25,00mts, confrontando com o lote 05; Lado Esquerdo: medindo 25,00mts, confrontando com o lote 03.

Área: 250,00m2

LOTE nº 05: Frente: medindo 10,00mts, confrontando com a Rua Colider; Fundos: medindo 10,00mts, confrontando com o lote 32; Lado Direito: medindo 25,00mts, confrontando com o lote 06; Lado Esquerdo: medindo 25,00mts, confrontando com o lote 04.

Área: 250,00m2

MATRÍCULA

47 442

FICHA

169

Várzea Grande - Mato Grosso
Livro nº 2 - Registro Geral

LOTE nº 06 Frente medindo 10,00mts, confrontando com a Rua Colider; Fundos medindo 10,00mts, confrontando com o lote 31; Lado Direito medindo 25,00mts, confrontando com o lote 07; Lado Esquerdo medindo 25,00mts, confrontando com o lote 05

Área: 250,00m2

LOTE nº 07 Frente medindo 10,00mts, confrontando com a Rua Colider; Fundos medindo 10,00mts, confrontando com o lote 30; Lado Direito medindo 25,00mts, confrontando com o lote 08, Lado Esquerdo medindo 25,00mts, confrontando com o lote 06

Área: 250,00m2

LOTE nº 08 Frente medindo 10,00mts, confrontando com a Rua Colider; Fundos medindo 10,00mts, confrontando com o lote 29, Lado Direito medindo 25,00mts, confrontando com o lote 09; Lado Esquerdo medindo 25,00mts, confrontando com o lote 07.

Área: 250,00m2

LOTE nº 09 Frente medindo 10,00mts, confrontando com a Rua Colider, Fundos medindo 10,00mts, confrontando com o lote 28, Lado Direito medindo 25,00mts, confrontando com o lote 10; Lado Esquerdo medindo 25,00mts, confrontando com o lote 08.

Área: 250,00m2

LOTE nº 10 Frente medindo 10,00mts, confrontando com a Rua Colider; Fundos medindo 10,00mts, confrontando com o lote 27, Lado Direito medindo 25,00mts, confrontando com o lote 11; Lado Esquerdo medindo 25,00mts, confrontando com o lote 09.

Área: 250,00m2

LOTE nº 11 Frente medindo 10,00mts, confrontando com a Rua Colider; Fundos medindo 10,00mts, confrontando com o lote 26, Lado Direito medindo 25,00mts, confrontando com o lote 12; Lado Esquerdo medindo 25,00mts, confrontando com o lote 10.

Área: 250,00m2

LOTE nº 12: Frente: medindo 10,00mts, confrontando com a Rua Colider; Fundos: medindo 10,00mts, confrontando com o lote 25; Lado Direito: medindo 25,00mts, confrontando com o lote 13; Lado Esquerdo: medindo 25,00mts, confrontando com o lote 11.

Área: 250,00m2

LOTE nº 13: Frente: medindo 10,00mts, confrontando com a Rua Colider; Fundos: medindo 10,00mts, confrontando com o lote 24; Lado Direito: medindo 25,00mts, confrontando com o lote 14; Lado Esquerdo: medindo 25,00mts, confrontando com o lote 12.

Área: 250,00m2

LOTE nº 14: Frente: medindo 10,00mts, confrontando com a Rua Colider; Fundos: medindo 10,00mts, confrontando com o lote 23; Lado Direito: medindo 25,00mts, confrontando com o lote 15; Lado Esquerdo: medindo 25,00mts, confrontando com o lote 13.

Área: 250,00m2

LOTE nº 15: Frente: medindo 10,00mts, confrontando com a Rua Colider; Fundos: medindo 10,00mts, confrontando com o lote 22; Lado Direito: medindo 25,00mts, confrontando com o lote 16; Lado Esquerdo: medindo 25,00mts, confrontando com o lote 14.

Área: 250,00m2

LOTE nº 16: Frente: medindo 10,00mts, confrontando com a Rua Colider; Fundos: medindo 10,00mts, confrontando com o lote 21; Lado Direito: medindo 25,00mts, confrontando com o lote 17; Lado Esquerdo: medindo 25,00mts, confrontando com o lote 15.

Área: 250,00m2

LOTE nº 17: Frente: medindo 10,00mts, confrontando com a Rua Colider; Fundos: medindo 10,00mts, confrontando com o lote 20; Lado Direito: medindo 25,00mts, confrontando com o lote 18; Lado Esquerdo: medindo 25,00mts, confrontando com o lote 16.

Área: 250,00m2

MATRÍCULA

47.442

FICHA

170

Várzea Grande

Livro nº 2

- Mato Grosso

- Registro Geral

LOTE nº 18: Frente: medindo 10,00mts, confrontando com a Rua Colider; Fundos medindo 10,00mts, confrontando com o lote 19; Lado Direito medindo 25,00mts, confrontando com a Rua Santo Antonio do Leverger; Lado Esquerdo medindo 25,00mts, confrontando com o lote 17

Área: 250,00m2

LOTE nº 19: Frente: medindo 10,00mts, confrontando com a Rua Sorriso; Fundos medindo 10,00mts, confrontando com o lote 18; Lado Direito medindo 25,00mts, confrontando com o lote 20; Lado Esquerdo: medindo 25,00mts, confrontando com a Rua Santo Antonio do Leverger.

Área: 250,00m2

LOTE nº 20: Frente medindo 10,00mts, confrontando com a Rua Sorriso; Fundos medindo 10,00mts, confrontando com o lote 17; Lado Direito: medindo 25,00mts, confrontando com o lote 21; Lado Esquerdo: medindo 25,00mts, confrontando com o lote 19

Área: 250,00m2

LOTE nº 21: Frente: medindo 10,00mts, confrontando com a Rua Sorriso; Fundos medindo 10,00mts, confrontando com o lote 16; Lado Direito medindo 25,00mts, confrontando com o lote 22; Lado Esquerdo: medindo 25,00mts, confrontando com o lote 20.

Área: 250,00m2

LOTE nº 22: Frente: medindo 10,00mts, confrontando com a Rua Sorriso; Fundos medindo 10,00mts, confrontando com o lote 15; Lado Direito medindo 25,00mts, confrontando com o lote 23; Lado Esquerdo medindo 25,00mts, confrontando com o lote 21.

Área: 250,00m2

LOTE nº 23: Frente medindo 10,00mts, confrontando com a Rua Sorriso; Fundos: medindo 10,00mts, confrontando com o lote 14; Lado Direito medindo 25,00mts, confrontando com o lote 24; Lado Esquerdo medindo 25,00mts, confrontando com o lote 22

Área: 250,00m2

LOTE nº 24: Frente: medindo 10,00mts, confrontando com a Rua Sorriso; Fundos: medindo 10,00mts, confrontando com o lote 13; Lado Direito: medindo 25,00mts, confrontando com o lote 25; Lado Esquerdo: medindo 25,00mts, confrontando com o lote 23.

Área: 250,00m2

LOTE nº 25: Frente: medindo 10,00mts, confrontando com a Rua Sorriso; Fundos: medindo 10,00mts, confrontando com o lote 12; Lado Direito: medindo 25,00mts, confrontando com o lote 26; Lado Esquerdo: medindo 25,00mts, confrontando com o lote 24.

Área: 250,00m2

LOTE nº 26: Frente: medindo 10,00mts, confrontando com a Rua Sorriso; Fundos: medindo 10,00mts, confrontando com o lote 11; Lado Direito: medindo 25,00mts, confrontando com o lote 27; Lado Esquerdo: medindo 25,00mts, confrontando com o lote 25.

Área: 250,00m2

LOTE nº 27: Frente: medindo 10,00mts, confrontando com a Rua Sorriso; Fundos: medindo 10,00mts, confrontando com o lote 10; Lado Direito: medindo 25,00mts, confrontando com o lote 28; Lado Esquerdo: medindo 25,00mts, confrontando com o lote 26.

Área: 250,00m2

LOTE nº 28: Frente: medindo 10,00mts, confrontando com a Rua Sorriso; Fundos: medindo 10,00mts, confrontando com o lote 09; Lado Direito: medindo 25,00mts, confrontando com o lote 29; Lado Esquerdo: medindo 25,00mts, confrontando com o lote 27.

Área: 250,00m2

LOTE nº 29: Frente: medindo 10,00mts, confrontando com a Rua Sorriso; Fundos: medindo 10,00mts, confrontando com o lote 08; Lado Direito: medindo 25,00mts, confrontando com o lote 30; Lado Esquerdo: medindo 25,00mts, confrontando com o lote 28.

Área: 250,00m2

MATRÍCULA

47 442

FICHA

171

Várzea Grande
Livro nº 2

- Mato Grosso
- Registro Geral

LOTE nº 30: Frente: medindo 10,00mts, confrontando com a Rua Sorriso, Fundos: medindo 10,00mts, confrontando com o lote 07, Lado Direito: medindo 25,00mts, confrontando com o lote 31; Lado Esquerdo: medindo 25,00mts, confrontando com o lote 29

Área: 250,00m2

LOTE nº 31: Frente: medindo 10,00mts, confrontando com a Rua Sorriso; Fundos: medindo 10,00mts, confrontando com o lote 06; Lado Direito: medindo 25,00mts, confrontando com o lote 32; Lado Esquerdo: medindo 25,00mts, confrontando com o lote 30.

Área: 250,00m2

LOTE nº 32: Frente: medindo 10,00mts, confrontando com a Rua Sorriso; Fundos: medindo 10,00mts, confrontando com o lote 05; Lado Direito: medindo 25,00mts, confrontando com o lote 33, Lado Esquerdo: medindo 25,00mts, confrontando com o lote 31

Área: 250,00m2

LOTE nº 33: Frente: medindo 10,00mts, confrontando com a Rua Sorriso; Fundos: medindo 10,00mts, confrontando com o lote 04, Lado Direito: medindo 25,00mts, confrontando com o lote 34, Lado Esquerdo: medindo 25,00mts, confrontando com o lote 32

Área: 250,00m2

LOTE nº 34: Frente: medindo 10,00mts, confrontando com a Rua Sorriso; Fundos: medindo 10,00mts, confrontando com o lote 03; Lado Direito: medindo 25,00mts, confrontando com o lote 35; Lado Esquerdo: medindo 25,00mts, confrontando com o lote 33

Área: 250,00m2

LOTE nº 35: Frente: medindo 10,00mts, confrontando com a Rua Sorriso, Fundos: medindo 10,00mts, confrontando com o lote 02, Lado Direito: medindo 25,00mts, confrontando com o lote 36, Lado Esquerdo: medindo 25,00mts, confrontando com o lote 34.

Área: 250,00m2

LOTE nº 36: Frente: medindo 10,00mts, confrontando com a Rua Sorriso; Fundos: medindo 10,00mts, confrontando com o lote 01; Lado Direito: medindo 25,00mts, confrontando com a Rua Pontes e Lacerda; Lado Esquerdo: medindo 25,00mts, confrontando com o lote 35.

Área: 250,00m2

QUADRA Nº 72

LOTE nº 01: Frente: medindo 10,00mts, confrontando com a Rua Colider; Fundos: medindo 10,00mts, confrontando com o lote 36; Lado Direito: medindo 25,00mts, confrontando com o lote 02; Lado Esquerdo: medindo 25,00mts, confrontando com a Rua Santo Antonio do Leverger.

Área: 250,00m2

LOTE nº 02: Frente: medindo 10,00mts, confrontando com a Rua Colider; Fundos: medindo 10,00mts, confrontando com o lote 35; Lado Direito: medindo 25,00mts, confrontando com o lote 03; Lado Esquerdo: medindo 25,00mts, confrontando com o lote 01

Área: 250,00m2

LOTE nº 03: Frente: medindo 10,00mts, confrontando com a Rua Colider; Fundos: medindo 10,00mts, confrontando com o lote 34; Lado Direito: medindo 25,00mts, confrontando com o lote 04, Lado Esquerdo: medindo 25,00mts, confrontando com o lote 02.

Área: 250,00m2

LOTE nº 04: Frente: medindo 10,00mts, confrontando com a Rua Colider; Fundos: medindo 10,00mts, confrontando com o lote 33; Lado Direito: medindo 25,00mts, confrontando com o lote 05; Lado Esquerdo: medindo 25,00mts, confrontando com o lote 03

Área: 250,00m2

LOTE nº 05: Frente: medindo 10,00mts, confrontando com a Rua Colider; Fundos: medindo 10,00mts, confrontando com o lote 32; Lado Direito: medindo 25,00mts, confrontando com o lote 06; Lado Esquerdo: medindo 25,00mts, confrontando com o lote 04.

Área: 250,00m2

MATRÍCULA

47.442

FICHA

172

Várzea Grande

- Mato Grosso

Livro nº 2

- Registro Geral

LOTE nº 06: Frente: medindo 10,00mts, confrontando com a Rua Colider; Fundos: medindo 10,00mts, confrontando com o lote 31; Lado Direito: medindo 25,00mts, confrontando com o lote 07, Lado Esquerdo: medindo 25,00mts, confrontando com o lote 05

Área: 250,00m2

LOTE nº 07: Frente: medindo 10,00mts, confrontando com a Rua Colider; Fundos: medindo 10,00mts, confrontando com o lote 30; Lado Direito: medindo 25,00mts, confrontando com o lote 08, Lado Esquerdo: medindo 25,00mts, confrontando com o lote 06.

Área: 250,00m2

LOTE nº 08: Frente: medindo 10,00mts, confrontando com a Rua Colider; Fundos: medindo 10,00mts, confrontando com o lote 29; Lado Direito: medindo 25,00mts, confrontando com o lote 09; Lado Esquerdo: medindo 25,00mts, confrontando com o lote 07.

Área: 250,00m2

LOTE nº 09: Frente: medindo 10,00mts, confrontando com a Rua Colider; Fundos: medindo 10,00mts, confrontando com o lote 28; Lado Direito: medindo 25,00mts, confrontando com o lote 10; Lado Esquerdo: medindo 25,00mts, confrontando com o lote 08.

Área: 250,00m2

LOTE nº 10: Frente: medindo 10,00mts, confrontando com a Rua Colider; Fundos: medindo 10,00mts, confrontando com o lote 27, Lado Direito: medindo 25,00mts, confrontando com o lote 11; Lado Esquerdo: medindo 25,00mts, confrontando com o lote 09.

Área: 250,00m2

LOTE nº 11: Frente: medindo 10,00mts, confrontando com a Rua Colider; Fundos: medindo 10,00mts, confrontando com o lote 26, Lado Direito: medindo 25,00mts, confrontando com o lote 12, Lado Esquerdo: medindo 25,00mts, confrontando com o lote 10

Área: 250,00m2

LOTE nº 12: Frente: medindo 10,00mts, confrontando com a Rua Colider; Fundos: medindo 10,00mts, confrontando com o lote 25; Lado Direito: medindo 25,00mts, confrontando com o lote 13; Lado Esquerdo: medindo 25,00mts, confrontando com o lote 11.

Área: 250,00m2

LOTE nº 13: Frente: medindo 10,00mts, confrontando com a Rua Colider; Fundos: medindo 10,00mts, confrontando com o lote 24; Lado Direito: medindo 25,00mts, confrontando com o lote 14; Lado Esquerdo: medindo 25,00mts, confrontando com o lote 12.

Área: 250,00m2

LOTE nº 14: Frente: medindo 10,00mts, confrontando com a Rua Colider; Fundos: medindo 10,00mts, confrontando com o lote 23; Lado Direito: medindo 25,00mts, confrontando com o lote 15; Lado Esquerdo: medindo 25,00mts, confrontando com o lote 13.

Área: 250,00m2

LOTE nº 15: Frente: medindo 10,00mts, confrontando com a Rua Colider; Fundos: medindo 10,00mts, confrontando com o lote 22; Lado Direito: medindo 25,00mts, confrontando com o lote 16; Lado Esquerdo: medindo 25,00mts, confrontando com o lote 14.

Área: 250,00m2

LOTE nº 16: Frente: medindo 10,00mts, confrontando com a Rua Colider; Fundos: medindo 10,00mts, confrontando com o lote 21; Lado Direito: medindo 25,00mts, confrontando com o lote 17; Lado Esquerdo: medindo 25,00mts, confrontando com o lote 15.

Área: 250,00m2

LOTE nº 17: Frente: medindo 10,00mts, confrontando com a Rua Colider; Fundos: medindo 10,00mts, confrontando com o lote 20; Lado Direito: medindo 25,00mts, confrontando com o lote 18; Lado Esquerdo: medindo 25,00mts, confrontando com o lote 16.

Área: 250,00m2

MATRÍCULA

47.442

FICHA

173

Várzea Grande - Mato Grosso
Livro nº 2 - Registro Geral

LOTE nº 18: Frente: medindo 10,00mts, confrontando com a Rua Colider; Fundos medindo 10,00mts, confrontando com o lote 19; Lado Direito: medindo 25,00mts, confrontando com a Rua Primavera do Leste; Lado Esquerdo medindo 25,00mts, confrontando com o lote 17

Área: 250,00m2

LOTE nº 19: Frente: medindo 10,00mts, confrontando com a Rua Sorriso; Fundos medindo 10,00mts, confrontando com o lote 18; Lado Direito: medindo 25,00mts, confrontando com o lote 20; Lado Esquerdo medindo 25,00mts, confrontando com a Rua Primavera do Leste.

Área: 250,00m2

LOTE nº 20: Frente: medindo 10,00mts, confrontando com a Rua Sorriso; Fundos medindo 10,00mts, confrontando com o lote 17; Lado Direito: medindo 25,00mts, confrontando com o lote 21; Lado Esquerdo: medindo 25,00mts, confrontando com o lote 19.

Área: 250,00m2

LOTE nº 21: Frente: medindo 10,00mts, confrontando com a Rua Sorriso; Fundos medindo 10,00mts, confrontando com o lote 16; Lado Direito: medindo 25,00mts, confrontando com o lote 22; Lado Esquerdo: medindo 25,00mts, confrontando com o lote 20.

Área: 250,00m2

LOTE nº 22: Frente: medindo 10,00mts, confrontando com a Rua Sorriso; Fundos medindo 10,00mts, confrontando com o lote 15; Lado Direito: medindo 25,00mts, confrontando com o lote 23; Lado Esquerdo medindo 25,00mts, confrontando com o lote 21

Área: 250,00m2

LOTE nº 23: Frente: medindo 10,00mts, confrontando com a Rua Sorriso; Fundos medindo 10,00mts, confrontando com o lote 14; Lado Direito: medindo 25,00mts, confrontando com o lote 24; Lado Esquerdo: medindo 25,00mts, confrontando com o lote 22

Área: 250,00m2

LOTE nº 24: Frente: medindo 10,00mts, confrontando com a Rua Sorriso; Fundos: medindo 10,00mts, confrontando com o lote 13; Lado Direito: medindo 25,00mts, confrontando com o lote 25; Lado Esquerdo: medindo 25,00mts, confrontando com o lote 23

Área: 250,00m2

LOTE nº 25: Frente: medindo 10,00mts, confrontando com a Rua Sorriso; Fundos: medindo 10,00mts, confrontando com o lote 12; Lado Direito: medindo 25,00mts, confrontando com o lote 26; Lado Esquerdo: medindo 25,00mts, confrontando com o lote 24.

Área: 250,00m2

LOTE nº 26: Frente: medindo 10,00mts, confrontando com a Rua Sorriso; Fundos: medindo 10,00mts, confrontando com o lote 11; Lado Direito: medindo 25,00mts, confrontando com o lote 27; Lado Esquerdo: medindo 25,00mts, confrontando com o lote 25.

Área: 250,00m2

LOTE nº 27: Frente: medindo 10,00mts, confrontando com a Rua Sorriso; Fundos: medindo 10,00mts, confrontando com o lote 10; Lado Direito: medindo 25,00mts, confrontando com o lote 28; Lado Esquerdo: medindo 25,00mts, confrontando com o lote 26.

Área: 250,00m2

LOTE nº 28: Frente: medindo 10,00mts, confrontando com a Rua Sorriso; Fundos: medindo 10,00mts, confrontando com o lote 09; Lado Direito: medindo 25,00mts, confrontando com o lote 29; Lado Esquerdo: medindo 25,00mts, confrontando com o lote 27.

Área: 250,00m2

LOTE nº 29: Frente: medindo 10,00mts, confrontando com a Rua Sorriso; Fundos: medindo 10,00mts, confrontando com o lote 08; Lado Direito: medindo 25,00mts, confrontando com o lote 30; Lado Esquerdo: medindo 25,00mts, confrontando com o lote 28.

Área: 250,00m2

MATRÍCULA

47 442

FICHA

174

Várzea Grande - Mato Grosso
Livro nº 2 - Registro Geral

LOTE nº 30: Frente: medindo 10,00mts, confrontando com a Rua Sorriso; Fundos: medindo 10,00mts, confrontando com o lote 07; Lado Direito: medindo 25,00mts, confrontando com o lote 31; Lado Esquerdo: medindo 25,00mts, confrontando com o lote 29

Área: 250,00m2

LOTE nº 31: Frente: medindo 10,00mts, confrontando com a Rua Sorriso; Fundos: medindo 10,00mts, confrontando com o lote 06; Lado Direito: medindo 25,00mts, confrontando com o lote 32; Lado Esquerdo: medindo 25,00mts, confrontando com o lote 30.

Área: 250,00m2

LOTE nº 32: Frente: medindo 10,00mts, confrontando com a Rua Sorriso; Fundos: medindo 10,00mts, confrontando com o lote 05; Lado Direito: medindo 25,00mts, confrontando com o lote 33; Lado Esquerdo: medindo 25,00mts, confrontando com o lote 31

Área: 250,00m2

LOTE nº 33: Frente: medindo 10,00mts, confrontando com a Rua Sorriso; Fundos: medindo 10,00mts, confrontando com o lote 04; Lado Direito: medindo 25,00mts, confrontando com o lote 34; Lado Esquerdo: medindo 25,00mts, confrontando com o lote 32.

Área: 250,00m2

LOTE nº 34: Frente: medindo 10,00mts, confrontando com a Rua Sorriso; Fundos: medindo 10,00mts, confrontando com o lote 03; Lado Direito: medindo 25,00mts, confrontando com o lote 35; Lado Esquerdo: medindo 25,00mts, confrontando com o lote 33.

Área: 250,00m2

LOTE nº 35: Frente: medindo 10,00mts, confrontando com a Rua Sorriso; Fundos: medindo 10,00mts, confrontando com o lote 02; Lado Direito: medindo 25,00mts, confrontando com o lote 36; Lado Esquerdo: medindo 25,00mts, confrontando com o lote 34

Área: 250,00m2

LOTE nº 36: Frente: medindo 10,00mts, confrontando com a Rua Sorriso; Fundos: medindo 10,00mts, confrontando com o lote 01; Lado Direito: medindo 25,00mts, confrontando com a Rua Santo Antonio do Leverger; Lado Esquerdo: medindo 25,00mts, confrontando com o lote 35.

Área: 250,00m2

QUADRA Nº 73

LOTE nº 01: Frente: medindo 10,00mts, confrontando com a Rua Colider; Fundos: medindo 10,00mts, confrontando com o lote 36; Lado Direito: medindo 25,00mts, confrontando com o lote 02; Lado Esquerdo: medindo 25,00mts, confrontando com a Rua Primavera do Leste.

Área: 250,00m2

LOTE nº 02: Frente: medindo 10,00mts, confrontando com a Rua Colider; Fundos medindo 10,00mts, confrontando com o lote 35; Lado Direito: medindo 25,00mts, confrontando com o lote 03; Lado Esquerdo: medindo 25,00mts, confrontando com o lote 01.

Área: 250,00m2

LOTE nº 03: Frente: medindo 10,00mts, confrontando com a Rua Colider; Fundos medindo 10,00mts, confrontando com o lote 34; Lado Direito: medindo 25,00mts, confrontando com o lote 04; Lado Esquerdo: medindo 25,00mts, confrontando com o lote 02

Área: 250,00m2

LOTE nº 04: Frente: medindo 10,00mts, confrontando com a Rua Colider; Fundos: medindo 10,00mts, confrontando com o lote 33; Lado Direito: medindo 25,00mts, confrontando com o lote 05; Lado Esquerdo: medindo 25,00mts, confrontando com o lote 03.

Área: 250,00m2

LOTE nº 05: Frente: medindo 10,00mts, confrontando com a Rua Colider; Fundos: medindo 10,00mts, confrontando com o lote 32; Lado Direito: medindo 25,00mts, confrontando com o lote 06; Lado Esquerdo: medindo 25,00mts, confrontando com o lote 04.

Área: 250,00m2

MATRÍCULA

47 442

FICHA

175

Várzea Grande

- Mato Grosso

Livro nº 2

- Registro Geral

LOTE nº 06. Frente: medindo 10,00mts, confrontando com a Rua Colider; Fundos medindo 10,00mts, confrontando com o lote 31; Lado Direito medindo 25,00mts, confrontando com o lote 07; Lado Esquerdo medindo 25,00mts, confrontando com o lote 05.

Área: 250,00m2

LOTE nº 07: Frente: medindo 10,00mts, confrontando com a Rua Colider; Fundos medindo 10,00mts, confrontando com o lote 30; Lado Direito medindo 25,00mts, confrontando com o lote 08; Lado Esquerdo: medindo 25,00mts, confrontando com o lote 06.

Área: 250,00m2

LOTE nº 08. Frente: medindo 10,00mts, confrontando com a Rua Colider; Fundos medindo 10,00mts, confrontando com o lote 29, Lado Direito: medindo 25,00mts, confrontando com o lote 09, Lado Esquerdo: medindo 25,00mts, confrontando com o lote 07.

Área: 250,00m2

LOTE nº 09. Frente: medindo 10,00mts, confrontando com a Rua Colider, Fundos medindo 10,00mts, confrontando com o lote 28, Lado Direito medindo 25,00mts, confrontando com o lote 10; Lado Esquerdo medindo 25,00mts, confrontando com o lote 08

Área: 250,00m2

LOTE nº 10: Frente: medindo 10,00mts, confrontando com a Rua Colider; Fundos medindo 10,00mts, confrontando com o lote 27; Lado Direito medindo 25,00mts, confrontando com o lote 11; Lado Esquerdo medindo 25,00mts, confrontando com o lote 09

Área: 250,00m2

LOTE nº 11. Frente: medindo 10,00mts, confrontando com a Rua Colider; Fundos medindo 10,00mts, confrontando com o lote 26; Lado Direito medindo 25,00mts, confrontando com o lote 12, Lado Esquerdo: medindo 25,00mts, confrontando com o lote 10.

Área: 250,00m2

LOTE nº 12: Frente: medindo 10,00mts, confrontando com a Rua Colider; Fundos: medindo 10,00mts, confrontando com o lote 25; Lado Direito: medindo 25,00mts, confrontando com o lote 13; Lado Esquerdo: medindo 25,00mts, confrontando com o lote 11.

Área: 250,00m2

LOTE nº 13: Frente: medindo 10,00mts, confrontando com a Rua Colider; Fundos: medindo 10,00mts, confrontando com o lote 24; Lado Direito: medindo 25,00mts, confrontando com o lote 14; Lado Esquerdo: medindo 25,00mts, confrontando com o lote 12

Área: 250,00m2

LOTE nº 14: Frente: medindo 10,00mts, confrontando com a Rua Colider; Fundos: medindo 10,00mts, confrontando com o lote 23; Lado Direito: medindo 25,00mts, confrontando com o lote 15; Lado Esquerdo: medindo 25,00mts, confrontando com o lote 13.

Área: 250,00m2

LOTE nº 15: Frente: medindo 10,00mts, confrontando com a Rua Colider; Fundos: medindo 10,00mts, confrontando com o lote 22; Lado Direito: medindo 25,00mts, confrontando com o lote 16; Lado Esquerdo: medindo 25,00mts, confrontando com o lote 14.

Área: 250,00m2

LOTE nº 16: Frente: medindo 10,00mts, confrontando com a Rua Colider; Fundos: medindo 10,00mts, confrontando com o lote 21; Lado Direito: medindo 25,00mts, confrontando com o lote 17; Lado Esquerdo: medindo 25,00mts, confrontando com o lote 15.

Área: 250,00m2

LOTE nº 17: Frente: medindo 10,00mts, confrontando com a Rua Colider; Fundos: medindo 10,00mts, confrontando com o lote 20; Lado Direito: medindo 25,00mts, confrontando com o lote 18; Lado Esquerdo: medindo 25,00mts, confrontando com o lote 16.

Área: 250,00m2

MATRÍCULA

47.442

FICHA

176

Várzea Grande - Mato Grosso
Livro nº 2 - Registro Geral

LOTE nº 18: Frente: medindo 10,00mts, confrontando com a Rua Colider; Fundos: medindo 10,00mts, confrontando com o lote 19; Lado Direito: medindo 25,00mts, confrontando com a Rua Paranatinga, Lado Esquerdo: medindo 25,00mts, confrontando com o lote 17

Área: 250,00m2

LOTE nº 19: Frente: medindo 10,00mts, confrontando com a Rua Sorriso; Fundos: medindo 10,00mts, confrontando com o lote 18; Lado Direito: medindo 25,00mts, confrontando com o lote 20; Lado Esquerdo: medindo 25,00mts, confrontando com a Rua Paranatinga.

Área: 250,00m2

LOTE nº 20: Frente: medindo 10,00mts, confrontando com a Rua Sorriso; Fundos: medindo 10,00mts, confrontando com o lote 17, Lado Direito: medindo 25,00mts, confrontando com o lote 21; Lado Esquerdo: medindo 25,00mts, confrontando com o lote 19

Área: 250,00m2

LOTE nº 21: Frente: medindo 10,00mts, confrontando com a Rua Sorriso; Fundos: medindo 10,00mts, confrontando com o lote 16, Lado Direito: medindo 25,00mts, confrontando com o lote 22; Lado Esquerdo: medindo 25,00mts, confrontando com o lote 20

Área: 250,00m2

LOTE nº 22: Frente: medindo 10,00mts, confrontando com a Rua Sorriso; Fundos: medindo 10,00mts, confrontando com o lote 15; Lado Direito: medindo 25,00mts, confrontando com o lote 23; Lado Esquerdo: medindo 25,00mts, confrontando com o lote 21

Área: 250,00m2

LOTE nº 23: Frente: medindo 10,00mts, confrontando com a Rua Sorriso; Fundos: medindo 10,00mts, confrontando com o lote 14; Lado Direito: medindo 25,00mts, confrontando com o lote 24, Lado Esquerdo: medindo 25,00mts, confrontando com o lote 22

Área: 250,00m2

LOTE nº 24: Frente: medindo 10,00mts, confrontando com a Rua Sorriso; Fundos: medindo 10,00mts, confrontando com o lote 13; Lado Direito: medindo 25,00mts, confrontando com o lote 25; Lado Esquerdo: medindo 25,00mts, confrontando com o lote 23

Área: 250,00m2

LOTE nº 25: Frente: medindo 10,00mts, confrontando com a Rua Sorriso; Fundos: medindo 10,00mts, confrontando com o lote 12; Lado Direito: medindo 25,00mts, confrontando com o lote 26; Lado Esquerdo: medindo 25,00mts, confrontando com o lote 24.

Área: 250,00m2

LOTE nº 26: Frente: medindo 10,00mts, confrontando com a Rua Sorriso; Fundos: medindo 10,00mts, confrontando com o lote 11; Lado Direito: medindo 25,00mts, confrontando com o lote 27; Lado Esquerdo: medindo 25,00mts, confrontando com o lote 25.

Área: 250,00m2

LOTE nº 27: Frente: medindo 10,00mts, confrontando com a Rua Sorriso; Fundos: medindo 10,00mts, confrontando com o lote 10; Lado Direito: medindo 25,00mts, confrontando com o lote 28; Lado Esquerdo: medindo 25,00mts, confrontando com o lote 26.

Área: 250,00m2

LOTE nº 28: Frente: medindo 10,00mts, confrontando com a Rua Sorriso; Fundos: medindo 10,00mts, confrontando com o lote 09; Lado Direito: medindo 25,00mts, confrontando com o lote 29; Lado Esquerdo: medindo 25,00mts, confrontando com o lote 27.

Área: 250,00m2

LOTE nº 29: Frente: medindo 10,00mts, confrontando com a Rua Sorriso; Fundos: medindo 10,00mts, confrontando com o lote 08; Lado Direito: medindo 25,00mts, confrontando com o lote 30; Lado Esquerdo: medindo 25,00mts, confrontando com o lote 28.

Área: 250,00m2

MATRÍCULA

47.442

FICHA

177

Várzea Grande - Mato Grosso
Livro nº 2 - Registro Geral

LOTE nº 30: Frente: medindo 10,00mts, confrontando com a Rua Sorriso; Fundos medindo 10,00mts, confrontando com o lote 07, Lado Direito medindo 25,00mts, confrontando com o lote 31; Lado Esquerdo medindo 25,00mts, confrontando com o lote 29

Área: 250,00m2

LOTE nº 31: Frente: medindo 10,00mts, confrontando com a Rua Sorriso; Fundos: medindo 10,00mts, confrontando com o lote 06, Lado Direito medindo 25,00mts, confrontando com o lote 32, Lado Esquerdo medindo 25,00mts, confrontando com o lote 30.

Área: 250,00m2

LOTE nº 32: Frente: medindo 10,00mts, confrontando com a Rua Sorriso; Fundos medindo 10,00mts, confrontando com o lote 05; Lado Direito medindo 25,00mts, confrontando com o lote 33, Lado Esquerdo medindo 25,00mts, confrontando com o lote 31.

Área: 250,00m2

LOTE nº 33: Frente: medindo 10,00mts, confrontando com a Rua Sorriso; Fundos medindo 10,00mts, confrontando com o lote 04; Lado Direito medindo 25,00mts, confrontando com o lote 34, Lado Esquerdo medindo 25,00mts, confrontando com o lote 32

Área: 250,00m2

LOTE nº 34: Frente: medindo 10,00mts, confrontando com a Rua Sorriso; Fundos medindo 10,00mts, confrontando com o lote 03; Lado Direito medindo 25,00mts, confrontando com o lote 35; Lado Esquerdo medindo 25,00mts, confrontando com o lote 33

Área: 250,00m2

LOTE nº 35: Frente: medindo 10,00mts, confrontando com a Rua Sorriso; Fundos medindo 10,00mts, confrontando com o lote 02, Lado Direito medindo 25,00mts, confrontando com o lote 36, Lado Esquerdo medindo 25,00mts, confrontando com o lote 34

Área: 250,00m2

LOTE nº 36: Frente: medindo 10,00mts, confrontando com a Rua Sorriso; Fundos: medindo 10,00mts, confrontando com o lote 01; Lado Direito: medindo 25,00mts, confrontando com a Rua Santo Antonio do Leverger; Lado Esquerdo: medindo 25,00mts, confrontando com o lote 35

Área: 250,00m2

QUADRA Nº 74

CHÁCARA Nº 05: Frente: medindo 180,00mts, confrontando com a Rua Colider; Fundos: medindo 189,23mts, confrontando com o Ribeirão dos Cocais; Lado Direito: medindo 124,00+89,71mts, confrontando com a Rua Paranatinga; Lado Esquerdo: medindo 152,83mts, confrontando com a Rua Juína.

Área: 22.005,25m2

QUADRA Nº 74 – A

LOTE nº 01: Frente: medindo 16,15mts, confrontando com a Rua Sorriso; Fundos: medindo 21,56mts, confrontando com o lote 04 e 05; Lado Direito: medindo 25,58mts, confrontando com o lote 02; Lado Esquerdo: medindo 25,00mts, confrontando com Quem de Direito.

Área: 471,50m2

LOTE nº 02: Frente: medindo 10,00mts, confrontando com a Rua Sorriso; Fundos: medindo 10,00mts, confrontando com o lote 03; Lado Direito: medindo 25,00mts, confrontando com a Rua Tangara da Serra; Lado Esquerdo: medindo 25,00mts, confrontando com o lote 01.

Área: 250,00m2

LOTE nº 03: Frente: medindo 10,00mts, confrontando com a Rua Poxoréu; Fundos: medindo 10,00mts, confrontando com o lote 02; Lado Direito: medindo 25,00mts, confrontando com o lote 04; Lado Esquerdo: medindo 25,00mts, confrontando com a Rua Tangara da Serra.

Área: 250,00m2

MATRÍCULA

47 442

FICHA

178

Várzea Grande - Mato Grosso
Livro nº 2 - Registro Geral

LOTE nº 04: Frente: medindo 10,00mts, confrontando com a Rua Poxoréu, Fundos: medindo 10,00mts, confrontando com o lote 01. Lado Direito: medindo 25,00mts, confrontando com o lote 05, Lado Esquerdo: medindo 25,00mts, confrontando com o lote 03

Área: 250,00m2

LOTE nº 05: Frente: medindo 16,38mts, confrontando com a Rua Poxoréu. Fundos: medindo 11,56mts, confrontando com o lote 01; Lado Direito: medindo 25,00mts, confrontando com Quem de Direito, Lado Esquerdo: medindo 25,58mts, confrontando com o lote 04.

Área: 349,25m2

QUADRA Nº 75

LOTE nº 01: Frente: medindo 10,00mts, confrontando com a Rua Sorriso; Fundos: medindo 10,00mts, confrontando com o lote 28; Lado Direito: medindo 25,00mts, confrontando com o lote 02; Lado Esquerdo: medindo 25,00mts, confrontando com a Rua Tangara da Serra.

Área: 250,00m2

LOTE nº 02: Frente: medindo 10,00mts, confrontando com a Rua Sorriso; Fundos: medindo 10,00mts, confrontando com o lote 27; Lado Direito: medindo 25,00mts, confrontando com o lote 03, Lado Esquerdo: medindo 25,00mts, confrontando com o lote 01.

Área: 250,00m2

LOTE nº 03: Frente: medindo 10,00mts, confrontando com a Rua Sorriso; Fundos: medindo 10,00mts, confrontando com o lote 26; Lado Direito: medindo 25,00mts, confrontando com o lote 04, Lado Esquerdo: medindo 25,00mts, confrontando com o lote 02.

Área: 250,00m2

LOTE nº 04: Frente: medindo 10,00mts, confrontando com a Rua Sorriso; Fundos: medindo 10,00mts, confrontando com o lote 25; Lado Direito: medindo 25,00mts, confrontando com o lote 05, Lado Esquerdo: medindo 25,00mts, confrontando com o lote 03.

Área: 250,00m2

LOTE nº 05: Frente: medindo 10,00mts, confrontando com a Rua Sorriso; Fundos: medindo 10,00mts, confrontando com o lote 24; Lado Direito: medindo 25,00mts, confrontando com o lote 06; Lado Esquerdo: medindo 25,00mts, confrontando com o lote 04.

Área: 250,00m2

LOTE nº 06: Frente: medindo 10,00mts, confrontando com a Rua Sorriso; Fundos: medindo 10,00mts, confrontando com o lote 23; Lado Direito: medindo 25,00mts, confrontando com o lote 07; Lado Esquerdo: medindo 25,00mts, confrontando com o lote 05.

Área: 250,00m2

LOTE nº 07: Frente: medindo 10,00mts, confrontando com a Rua Sorriso; Fundos: medindo 10,00mts, confrontando com o lote 22; Lado Direito: medindo 25,00mts, confrontando com o lote 08; Lado Esquerdo: medindo 25,00mts, confrontando com o lote 06.

Área: 250,00m2

LOTE nº 08: Frente: medindo 10,00mts, confrontando com a Rua Sorriso; Fundos: medindo 10,00mts, confrontando com o lote 21; Lado Direito: medindo 25,00mts, confrontando com o lote 09; Lado Esquerdo: medindo 25,00mts, confrontando com o lote 07.

Área: 250,00m2

LOTE nº 09: Frente: medindo 10,00mts, confrontando com a Rua Sorriso; Fundos: medindo 10,00mts, confrontando com o lote 20; Lado Direito: medindo 25,00mts, confrontando com o lote 10; Lado Esquerdo: medindo 25,00mts, confrontando com o lote 08.

Área: 250,00m2

LOTE nº 10: Frente: medindo 10,00mts, confrontando com a Rua Sorriso; Fundos: medindo 10,00mts, confrontando com o lote 19; Lado Direito: medindo 25,00mts, confrontando com o lote 11; Lado Esquerdo: medindo 25,00mts, confrontando com o lote 09.

Área: 250,00m2

MATRÍCULA

47.442

FICHA

179

Várzea Grande

Livro nº 2

- Mato Grosso

- Registro Geral

LOTE nº 11 Frente: medindo 10,00mts, confrontando com a Rua Sorriso; Fundos medindo 10,00mts, confrontando com o lote 18; Lado Direito: medindo 25,00mts, confrontando com o lote 12; Lado Esquerdo: medindo 25,00mts, confrontando com o lote 10.

Área: 250,00m2

LOTE nº 12 Frente: medindo 10,00mts, confrontando com a Rua Sorriso; Fundos medindo 10,00mts, confrontando com o lote 17; Lado Direito: medindo 25,00mts, confrontando com o lote 13; Lado Esquerdo: medindo 25,00mts, confrontando com o lote 11

Área: 250,00m2

LOTE nº 13 Frente: medindo 10,00mts, confrontando com a Rua Sorriso; Fundos medindo 10,00mts, confrontando com o lote 16; Lado Direito: medindo 25,00mts, confrontando com o lote 14; Lado Esquerdo: medindo 25,00mts, confrontando com o lote 12.

Área: 250,00m2

LOTE nº 14 Frente: medindo 10,00mts, confrontando com a Rua Sorriso; Fundos medindo 10,00mts, confrontando com o lote 15; Lado Direito: medindo 25,00mts, confrontando com a Rua Quatro Marcos; Lado Esquerdo: medindo 25,00mts, confrontando com o lote 13

Área: 250,00m2

LOTE nº 15 Frente: medindo 10,00mts, confrontando com a Rua Poxoréu; Fundos: medindo 10,00mts, confrontando com o lote 14; Lado Direito: medindo 25,00mts, confrontando com o lote 16; Lado Esquerdo: medindo 25,00mts, confrontando com a Rua Quatro Marcos.

Área: 250,00m2

LOTE nº 16 Frente: medindo 10,00mts, confrontando com a Rua Poxoréu; Fundos: medindo 10,00mts, confrontando com o lote 13; Lado Direito: medindo 25,00mts, confrontando com o lote 17; Lado Esquerdo: medindo 25,00mts, confrontando com o lote 15

Área: 250,00m2

LOTE nº 17: Frente: medindo 10,00mts, confrontando com a Rua Poxoréu; Fundos: medindo 10,00mts, confrontando com o lote 12; Lado Direito: medindo 25,00mts, confrontando com o lote 18; Lado Esquerdo: medindo 25,00mts, confrontando com o lote 16

Área: 250,00m2

LOTE nº 18: Frente: medindo 10,00mts, confrontando com a Rua Poxoréu; Fundos: medindo 10,00mts, confrontando com o lote 11; Lado Direito: medindo 25,00mts, confrontando com o lote 19; Lado Esquerdo: medindo 25,00mts, confrontando com o lote 17.

Área: 250,00m2

LOTE nº 19: Frente: medindo 10,00mts, confrontando com a Rua Poxoréu; Fundos: medindo 10,00mts, confrontando com o lote 10; Lado Direito: medindo 25,00mts, confrontando com o lote 20; Lado Esquerdo: medindo 25,00mts, confrontando com o lote 18.

Área: 250,00m2

LOTE nº 20: Frente: medindo 10,00mts, confrontando com a Rua Poxoréu; Fundos: medindo 10,00mts, confrontando com o lote 09; Lado Direito: medindo 25,00mts, confrontando com o lote 21; Lado Esquerdo: medindo 25,00mts, confrontando com o lote 19.

Área: 250,00m2

LOTE nº 21: Frente: medindo 10,00mts, confrontando com a Rua Poxoréu; Fundos: medindo 10,00mts, confrontando com o lote 08; Lado Direito: medindo 25,00mts, confrontando com o lote 22; Lado Esquerdo: medindo 25,00mts, confrontando com o lote 20.

Área: 250,00m2

LOTE nº 22: Frente: medindo 10,00mts, confrontando com a Rua Poxoréu; Fundos: medindo 10,00mts, confrontando com o lote 07; Lado Direito: medindo 25,00mts, confrontando com o lote 23; Lado Esquerdo: medindo 25,00mts, confrontando com o lote 21

Área: 250,00m2

MATRÍCULA

47.442

FICHA

180

Várzea Grande

Livro nº 2

- Mato Grosso

- Registro Geral

LOTE nº 23: Frente: medindo 10,00mts, confrontando com a Rua Poxoréu, Fundos: medindo 10,00mts, confrontando com o lote 06; Lado Direito medindo 25,00mts, confrontando com o lote 24; Lado Esquerdo medindo 25,00mts, confrontando com o lote 22.

Área: 250,00m2

LOTE nº 24: Frente: medindo 10,00mts, confrontando com a Rua Poxoréu, Fundos: medindo 10,00mts, confrontando com o lote 05, Lado Direito: medindo 25,00mts, confrontando com o lote 25; Lado Esquerdo medindo 25,00mts, confrontando com o lote 23

Área: 250,00m2

LOTE nº 25: Frente: medindo 10,00mts, confrontando com a Rua Poxoréu, Fundos: medindo 10,00mts, confrontando com o lote 04, Lado Direito: medindo 25,00mts, confrontando com o lote 26; Lado Esquerdo: medindo 25,00mts, confrontando com o lote 24

Área: 250,00m2

LOTE nº 26: Frente: medindo 10,00mts, confrontando com a Rua Poxoréu, Fundos: medindo 10,00mts, confrontando com o lote 03; Lado Direito medindo 25,00mts, confrontando com o lote 27; Lado Esquerdo: medindo 25,00mts, confrontando com o lote 25.

Área: 250,00m2

LOTE nº 27: Frente: medindo 10,00mts, confrontando com a Rua Poxoreu, Fundos: medindo 10,00mts, confrontando com o lote 02, Lado Direito medindo 25,00mts, confrontando com o lote 28; Lado Esquerdo medindo 25,00mts, confrontando com o lote 26

Área: 250,00m2

LOTE nº 28: Frente: medindo 10,00mts, confrontando com a Rua Poxoréu, Fundos: medindo 10,00mts, confrontando com o lote 01, Lado Direito medindo 25,00mts, confrontando com a Rua Tangara da Serra; Lado Esquerdo medindo 25,00mts, confrontando com o lote 27.

Área: 250,00m2

QUADRA Nº 76

LOTE nº 01: Frente: medindo 10,00mts, confrontando com a Rua Sorriso; Fundos: medindo 10,00mts, confrontando com o lote 28; Lado Direito: medindo 25,00mts, confrontando com o lote 02; Lado Esquerdo: medindo 25,00mts, confrontando com a Rua Quatro Marcos.

Área: 250,00m2

LOTE nº 02: Frente: medindo 10,00mts, confrontando com a Rua Sorriso; Fundos: medindo 10,00mts, confrontando com o lote 27; Lado Direito: medindo 25,00mts, confrontando com o lote 03; Lado Esquerdo: medindo 25,00mts, confrontando com o lote 01.

Área: 250,00m2

LOTE nº 03: Frente: medindo 10,00mts, confrontando com a Rua Sorriso; Fundos: medindo 10,00mts, confrontando com o lote 26; Lado Direito: medindo 25,00mts, confrontando com o lote 04; Lado Esquerdo: medindo 25,00mts, confrontando com o lote 02.

Área: 250,00m2

LOTE nº 04: Frente: medindo 10,00mts, confrontando com a Rua Sorriso; Fundos: medindo 10,00mts, confrontando com o lote 25; Lado Direito: medindo 25,00mts, confrontando com o lote 05; Lado Esquerdo: medindo 25,00mts, confrontando com o lote 03.

Área: 250,00m2

LOTE nº 05: Frente: medindo 10,00mts, confrontando com a Rua Sorriso; Fundos: medindo 10,00mts, confrontando com o lote 24; Lado Direito: medindo 25,00mts, confrontando com o lote 06; Lado Esquerdo: medindo 25,00mts, confrontando com o lote 04.

Área: 250,00m2

LOTE nº 06: Frente: medindo 10,00mts, confrontando com a Rua Sorriso; Fundos: medindo 10,00mts, confrontando com o lote 23; Lado Direito: medindo 25,00mts, confrontando com o lote 07; Lado Esquerdo: medindo 25,00mts, confrontando com o lote 05.

Área: 250,00m2

MATRÍCULA

47.442

FICHA

181

Várzea Grande - Mato Grosso
Livro nº 2 - Registro Geral

LOTE nº 07: Frente: medindo 10,00mts, confrontando com a Rua Sorriso; Fundos: medindo 10,00mts, confrontando com o lote 22; Lado Direito: medindo 25,00mts, confrontando com o lote 08, Lado Esquerdo medindo 25,00mts, confrontando com o lote 06.

Área: 250,00m2

LOTE nº 08: Frente: medindo 10,00mts, confrontando com a Rua Sorriso; Fundos: medindo 10,00mts, confrontando com o lote 21; Lado Direito: medindo 25,00mts, confrontando com o lote 09; Lado Esquerdo: medindo 25,00mts, confrontando com o lote 07

Área: 250,00m2

LOTE nº 09: Frente: medindo 10,00mts, confrontando com a Rua Sorriso; Fundos: medindo 10,00mts, confrontando com o lote 20; Lado Direito: medindo 25,00mts, confrontando com o lote 10; Lado Esquerdo: medindo 25,00mts, confrontando com o lote 08

Área: 250,00m2

LOTE nº 10: Frente: medindo 10,00mts, confrontando com a Rua Sorriso, Fundos: medindo 10,00mts, confrontando com o lote 19; Lado Direito: medindo 25,00mts, confrontando com o lote 11, Lado Esquerdo: medindo 25,00mts, confrontando com o lote 09

Área: 250,00m2

LOTE nº 11: Frente: medindo 10,00mts, confrontando com a Rua Sorriso, Fundos: medindo 10,00mts, confrontando com o lote 18; Lado Direito: medindo 25,00mts, confrontando com o lote 12; Lado Esquerdo: medindo 25,00mts, confrontando com o lote 10

Área: 250,00m2

LOTE nº 12: Frente: medindo 10,00mts, confrontando com a Rua Sorriso; Fundos: medindo 10,00mts, confrontando com o lote 17, Lado Direito: medindo 25,00mts, confrontando com o lote 13; Lado Esquerdo: medindo 25,00mts, confrontando com o lote 11

Área: 250,00m2

LOTE nº 13: Frente: medindo 10,00mts, confrontando com a Rua Sorriso; Fundos: medindo 10,00mts, confrontando com o lote 16; Lado Direito: medindo 25,00mts, confrontando com o lote 14; Lado Esquerdo: medindo 25,00mts, confrontando com o lote 12.

Área: 250,00m2

LOTE nº 14: Frente: medindo 10,00mts, confrontando com a Rua Sorriso; Fundos: medindo 10,00mts, confrontando com o lote 15; Lado Direito: medindo 25,00mts, confrontando com a Rua Mirassol do Oeste; Lado Esquerdo: medindo 25,00mts, confrontando com o lote 13.

Área: 250,00m2

LOTE nº 15: Frente: medindo 10,00mts, confrontando com a Rua Poxoréu; Fundos: medindo 10,00mts, confrontando com o lote 14; Lado Direito: medindo 25,00mts, confrontando com o lote 16; Lado Esquerdo: medindo 25,00mts, confrontando com a Rua Mirassol do Oeste.

Área: 250,00m2

LOTE nº 16: Frente: medindo 10,00mts, confrontando com a Rua Poxoréu; Fundos: medindo 10,00mts, confrontando com o lote 13; Lado Direito: medindo 25,00mts, confrontando com o lote 17; Lado Esquerdo: medindo 25,00mts, confrontando com o lote 15.

Área: 250,00m2

LOTE nº 17: Frente: medindo 10,00mts, confrontando com a Rua Poxoréu; Fundos: medindo 10,00mts, confrontando com o lote 12; Lado Direito: medindo 25,00mts, confrontando com o lote 18; Lado Esquerdo: medindo 25,00mts, confrontando com o lote 16.

Área: 250,00m2

LOTE nº 18: Frente: medindo 10,00mts, confrontando com a Rua Poxoréu; Fundos: medindo 10,00mts, confrontando com o lote 11; Lado Direito: medindo 25,00mts, confrontando com o lote 19; Lado Esquerdo: medindo 25,00mts, confrontando com o lote 17.

Área: 250,00m2

MATRÍCULA

47.442

FICHA

182

Várzea Grande - Mato Grosso
Livro nº 2 - Registro Geral

LOTE nº 19: Frente: medindo 10,00mts, confrontando com a Rua Poxoréu, Fundos: medindo 10,00mts, confrontando com o lote 10; Lado Direito: medindo 25,00mts, confrontando com o lote 20; Lado Esquerdo: medindo 25,00mts, confrontando com o lote 18.

Área: 250,00m2

LOTE nº 20: Frente: medindo 10,00mts, confrontando com a Rua Poxoréu, Fundos: medindo 10,00mts, confrontando com o lote 09, Lado Direito: medindo 25,00mts, confrontando com o lote 21, Lado Esquerdo: medindo 25,00mts, confrontando com o lote 19.

Área: 250,00m2

LOTE nº 21: Frente: medindo 10,00mts, confrontando com a Rua Poxoréu, Fundos: medindo 10,00mts, confrontando com o lote 08, Lado Direito: medindo 25,00mts, confrontando com o lote 22, Lado Esquerdo: medindo 25,00mts, confrontando com o lote 20.

Área: 250,00m2

LOTE nº 22: Frente: medindo 10,00mts, confrontando com a Rua Poxoréu, Fundos: medindo 10,00mts, confrontando com o lote 07; Lado Direito: medindo 25,00mts, confrontando com o lote 23, Lado Esquerdo: medindo 25,00mts, confrontando com o lote 21.

Área: 250,00m2

LOTE nº 23: Frente: medindo 10,00mts, confrontando com a Rua Poxoréu, Fundos: medindo 10,00mts, confrontando com o lote 06; Lado Direito: medindo 25,00mts, confrontando com o lote 24, Lado Esquerdo: medindo 25,00mts, confrontando com o lote 22.

Área: 250,00m2

LOTE nº 24: Frente: medindo 10,00mts, confrontando com a Rua Poxoréu, Fundos: medindo 10,00mts, confrontando com o lote 05; Lado Direito: medindo 25,00mts, confrontando com o lote 25, Lado Esquerdo: medindo 25,00mts, confrontando com o lote 23.

Área: 250,00m2

LOTE nº 25: Frente: medindo 10,00mts, confrontando com a Rua Poxoréu; Fundos: medindo 10,00mts, confrontando com o lote 04; Lado Direito: medindo 25,00mts, confrontando com o lote 26; Lado Esquerdo: medindo 25,00mts, confrontando com o lote 24.

Área: 250,00m2

LOTE nº 26: Frente: medindo 10,00mts, confrontando com a Rua Poxoréu; Fundos: medindo 10,00mts, confrontando com o lote 03; Lado Direito: medindo 25,00mts, confrontando com o lote 27; Lado Esquerdo: medindo 25,00mts, confrontando com o lote 25

Área: 250,00m2

LOTE nº 27: Frente: medindo 10,00mts, confrontando com a Rua Poxoréu; Fundos: medindo 10,00mts, confrontando com o lote 02; Lado Direito: medindo 25,00mts, confrontando com o lote 28; Lado Esquerdo: medindo 25,00mts, confrontando com o lote 26.

Área: 250,00m2

LOTE nº 28: Frente: medindo 10,00mts, confrontando com a Rua Poxoréu; Fundos: medindo 10,00mts, confrontando com o lote 01; Lado Direito: medindo 25,00mts, confrontando com a Rua Quatro Marcos; Lado Esquerdo: medindo 25,00mts, confrontando com o lote 27.

Área: 250,00m2

QUADRA Nº 77

LOTE nº 01: Frente: medindo 10,00mts, confrontando com a Rua Sorriso; Fundos: medindo 10,00mts, confrontando com o lote 28; Lado Direito: medindo 25,00mts, confrontando com o lote 02; Lado Esquerdo: medindo 25,00mts, confrontando com a Rua Mirassol do Oeste.

Área: 250,00m2

LOTE nº 02: Frente: medindo 10,00mts, confrontando com a Rua Sorriso; Fundos: medindo 10,00mts, confrontando com o lote 27; Lado Direito: medindo 25,00mts, confrontando com o lote 03; Lado Esquerdo: medindo 25,00mts, confrontando com o lote 01.

Área: 250,00m2

MATRÍCULA

47.442

FICHA

183

Várzea Grande - Mato Grosso
Livro nº 2 - Registro Geral

LOTE nº 03: Frente: medindo 10,00mts, confrontando com a Rua Sorriso; Fundos medindo 10,00mts, confrontando com o lote 26; Lado Direito: medindo 25,00mts, confrontando com o lote 04; Lado Esquerdo: medindo 25,00mts, confrontando com o lote 02.

Área: 250,00m2

LOTE nº 04: Frente: medindo 10,00mts, confrontando com a Rua Sorriso; Fundos medindo 10,00mts, confrontando com o lote 25; Lado Direito: medindo 25,00mts, confrontando com o lote 05; Lado Esquerdo: medindo 25,00mts, confrontando com o lote 03.

Área: 250,00m2

LOTE nº 05: Frente: medindo 10,00mts, confrontando com a Rua Sorriso; Fundos medindo 10,00mts, confrontando com o lote 24; Lado Direito: medindo 25,00mts, confrontando com o lote 06; Lado Esquerdo: medindo 25,00mts, confrontando com o lote 04.

Área: 250,00m2

LOTE nº 06: Frente: medindo 10,00mts, confrontando com a Rua Sorriso; Fundos medindo 10,00mts, confrontando com o lote 23; Lado Direito: medindo 25,00mts, confrontando com o lote 07; Lado Esquerdo: medindo 25,00mts, confrontando com o lote 05.

Área: 250,00m2

LOTE nº 07: Frente: medindo 10,00mts, confrontando com a Rua Sorriso; Fundos medindo 10,00mts, confrontando com o lote 22; Lado Direito: medindo 25,00mts, confrontando com o lote 08; Lado Esquerdo: medindo 25,00mts, confrontando com o lote 06.

Área: 250,00m2

LOTE nº 08: Frente: medindo 10,00mts, confrontando com a Rua Sorriso; Fundos medindo 10,00mts, confrontando com o lote 21; Lado Direito: medindo 25,00mts, confrontando com o lote 09; Lado Esquerdo: medindo 25,00mts, confrontando com o lote 07.

Área: 250,00m2

LOTE nº 09: Frente: medindo 10,00mts, confrontando com a Rua Sorriso; Fundos: medindo 10,00mts, confrontando com o lote 20; Lado Direito: medindo 25,00mts, confrontando com o lote 10; Lado Esquerdo: medindo 25,00mts, confrontando com o lote 08

Área: 250,00m2

LOTE nº 10: Frente: medindo 10,00mts, confrontando com a Rua Sorriso; Fundos: medindo 10,00mts, confrontando com o lote 19; Lado Direito: medindo 25,00mts, confrontando com o lote 11; Lado Esquerdo: medindo 25,00mts, confrontando com o lote 09.

Área: 250,00m2

LOTE nº 11: Frente: medindo 10,00mts, confrontando com a Rua Sorriso; Fundos: medindo 10,00mts, confrontando com o lote 18; Lado Direito: medindo 25,00mts, confrontando com o lote 12; Lado Esquerdo: medindo 25,00mts, confrontando com o lote 10.

Área: 250,00m2

LOTE nº 12: Frente: medindo 10,00mts, confrontando com a Rua Sorriso; Fundos: medindo 10,00mts, confrontando com o lote 17; Lado Direito: medindo 25,00mts, confrontando com o lote 13; Lado Esquerdo: medindo 25,00mts, confrontando com o lote 11.

Área: 250,00m2

LOTE nº 13: Frente: medindo 10,00mts, confrontando com a Rua Sorriso; Fundos: medindo 10,00mts, confrontando com o lote 16; Lado Direito: medindo 25,00mts, confrontando com o lote 14; Lado Esquerdo: medindo 25,00mts, confrontando com o lote 12.

Área: 250,00m2

LOTE nº 14: Frente: medindo 10,00mts, confrontando com a Rua Sorriso; Fundos: medindo 10,00mts, confrontando com o lote 15; Lado Direito: medindo 25,00mts, confrontando com Av. Várzea Grande; Lado Esquerdo: medindo 25,00mts, confrontando com o lote 13.

Área: 250,00m2

MATRÍCULA

47.442

FICHA

184

Várzea Grande - Mato Grosso
Livro nº 2 - Registro Geral

LOTE nº 15 Frente medindo 10,00mts, confrontando com a Rua Poxoréu, Fundos medindo 10,00mts, confrontando com o lote 14; Lado Direito: medindo 25,00mts, confrontando com o lote 16, Lado Esquerdo medindo 25,00mts, confrontando com Av Várzea Grande.

Área: 250,00m2

LOTE nº 16 Frente medindo 10,00mts, confrontando com a Rua Poxoréu, Fundos medindo 10,00mts, confrontando com o lote 13, Lado Direito: medindo 25,00mts, confrontando com o lote 17, Lado Esquerdo medindo 25,00mts, confrontando com o lote 15.

Área: 250,00m2

LOTE nº 17 Frente medindo 10,00mts, confrontando com a Rua Poxoréu, Fundos medindo 10,00mts, confrontando com o lote 12, Lado Direito medindo 25,00mts, confrontando com o lote 18; Lado Esquerdo medindo 25,00mts, confrontando com o lote 16

Área: 250,00m2

LOTE nº 18 Frente medindo 10,00mts, confrontando com a Rua Poxoréu, Fundos medindo 10,00mts, confrontando com o lote 11; Lado Direito medindo 25,00mts, confrontando com o lote 19, Lado Esquerdo medindo 25,00mts, confrontando com o lote 17

Área: 250,00m2

LOTE nº 19 Frente medindo 10,00mts, confrontando com a Rua Poxoréu, Fundos medindo 10,00mts, confrontando com o lote 10, Lado Direito medindo 25,00mts, confrontando com o lote 20; Lado Esquerdo medindo 25,00mts, confrontando com o lote 18

Área: 250,00m2

LOTE nº 20 Frente medindo 10,00mts, confrontando com a Rua Poxoréu, Fundos medindo 10,00mts, confrontando com o lote 09; Lado Direito: medindo 25,00mts, confrontando com o lote 21, Lado Esquerdo medindo 25,00mts, confrontando com o lote 19

Área: 250,00m2

LOTE nº 21: Frente: medindo 10,00mts, confrontando com a Rua Poxoréu; Fundos: medindo 10,00mts, confrontando com o lote 08; Lado Direito: medindo 25,00mts, confrontando com o lote 22; Lado Esquerdo: medindo 25,00mts, confrontando com o lote 20.

Área: 250,00m2

LOTE nº 22: Frente: medindo 10,00mts, confrontando com a Rua Poxoréu; Fundos: medindo 10,00mts, confrontando com o lote 07; Lado Direito: medindo 25,00mts, confrontando com o lote 23; Lado Esquerdo: medindo 25,00mts, confrontando com o lote 21.

Área: 250,00m2

LOTE nº 23: Frente: medindo 10,00mts, confrontando com a Rua Poxoréu; Fundos: medindo 10,00mts, confrontando com o lote 06; Lado Direito: medindo 25,00mts, confrontando com o lote 24; Lado Esquerdo: medindo 25,00mts, confrontando com o lote 22.

Área: 250,00m2

LOTE nº 24: Frente: medindo 10,00mts, confrontando com a Rua Poxoréu; Fundos: medindo 10,00mts, confrontando com o lote 05; Lado Direito: medindo 25,00mts, confrontando com o lote 25; Lado Esquerdo: medindo 25,00mts, confrontando com o lote 23.

Área: 250,00m2

LOTE nº 25: Frente: medindo 10,00mts, confrontando com a Rua Poxoréu; Fundos: medindo 10,00mts, confrontando com o lote 04; Lado Direito: medindo 25,00mts, confrontando com o lote 26; Lado Esquerdo: medindo 25,00mts, confrontando com o lote 24.

Área: 250,00m2

LOTE nº 26: Frente: medindo 10,00mts, confrontando com a Rua Poxoréu; Fundos: medindo 10,00mts, confrontando com o lote 03; Lado Direito: medindo 25,00mts, confrontando com o lote 27; Lado Esquerdo: medindo 25,00mts, confrontando com o lote 25.

Área: 250,00m2

MATRÍCULA

47.442

FICHA

185

Várzea Grande - Mato Grosso
Livro nº 2 - Registro Geral

LOTE nº 27: Frente: medindo 10,00mts, confrontando com a Rua Poxoréu; Fundos: medindo 10,00mts, confrontando com o lote 02, Lado Direito: medindo 25,00mts, confrontando com o lote 28; Lado Esquerdo: medindo 25,00mts, confrontando com o lote 26

Área: 250,00m2

LOTE nº 28: Frente: medindo 10,00mts, confrontando com a Rua Poxoréu; Fundos: medindo 10,00mts, confrontando com o lote 01, Lado Direito: medindo 25,00mts, confrontando com a Rua Mirassol do Oeste, Lado Esquerdo: medindo 25,00mts, confrontando com o lote 27

Área: 250,00m2

QUADRA Nº 78

LOTE nº 01: Frente: medindo 10,00mts, confrontando com a Rua Sorriso; Fundos: medindo 10,00mts, confrontando com o lote 36; Lado Direito: medindo 25,00mts, confrontando com o lote 02; Lado Esquerdo: medindo 25,00mts, confrontando com a Av. Várzea Grande.

Área: 250,00m2

LOTE nº 02: Frente: medindo 11,00mts, confrontando com a Rua Sorriso; Fundos: medindo 11,00mts, confrontando com o lote 35, Lado Direito: medindo 25,00mts, confrontando com o lote 03, Lado Esquerdo: medindo 25,00mts, confrontando com o lote 01.

Área: 275,00m2

LOTE nº 03: Frente: medindo 9,50mts, confrontando com a Rua Sorriso; Fundos: medindo 9,50mts, confrontando com o lote 34, Lado Direito: medindo 25,00mts, confrontando com o lote 04; Lado Esquerdo: medindo 25,00mts, confrontando com o lote 02

Área: 237,50m2

LOTE nº 04: Frente: medindo 10,50mts, confrontando com a Rua Sorriso; Fundos: medindo 10,50mts, confrontando com o lote 33; Lado Direito: medindo 25,00mts, confrontando com o lote 05; Lado Esquerdo: medindo 25,00mts, confrontando com o lote 03

Área: 262,50m2

LOTE nº 05: Frente: medindo 9,40mts, confrontando com a Rua Sorriso; Fundos: medindo 9,40mts, confrontando com o lote 32; Lado Direito: medindo 25,00mts, confrontando com o lote 06; Lado Esquerdo: medindo 25,00mts, confrontando com o lote 04.

Área: 235,00m2

LOTE nº 06: Frente: medindo 9,60mts, confrontando com a Rua Sorriso; Fundos: medindo 9,60mts, confrontando com o lote 31; Lado Direito: medindo 25,00mts, confrontando com o lote 07; Lado Esquerdo: medindo 25,00mts, confrontando com o lote 05.

Área: 240,00m2

LOTE nº 07: Frente: medindo 10,00mts, confrontando com a Rua Sorriso; Fundos: medindo 10,00mts, confrontando com o lote 30; Lado Direito: medindo 25,00mts, confrontando com o lote 08; Lado Esquerdo: medindo 25,00mts, confrontando com o lote 06.

Área: 250,00m2

LOTE nº 08: Frente: medindo 10,00mts, confrontando com a Rua Sorriso; Fundos: medindo 10,00mts, confrontando com o lote 29; Lado Direito: medindo 25,00mts, confrontando com o lote 09; Lado Esquerdo: medindo 25,00mts, confrontando com o lote 07.

Área: 250,00m2

LOTE nº 09: Frente: medindo 10,00mts, confrontando com a Rua Sorriso; Fundos: medindo 10,00mts, confrontando com o lote 28; Lado Direito: medindo 25,00mts, confrontando com o lote 10; Lado Esquerdo: medindo 25,00mts, confrontando com o lote 08.

Área: 250,00m2

LOTE nº 10: Frente: medindo 10,00mts, confrontando com a Rua Sorriso; Fundos: medindo 10,00mts, confrontando com o lote 27; Lado Direito: medindo 25,00mts, confrontando com o lote 11; Lado Esquerdo: medindo 25,00mts, confrontando com o lote 09.

Área: 250,00m2

MATRÍCULA

47 442

FICHA

186

Várzea Grande

Livro nº 2

- Mato Grosso

- Registro Geral

LOTE nº 11: Frente: medindo 10,00mts, confrontando com a Rua Sorriso; Fundos: medindo 10,00mts, confrontando com o lote 26; Lado Direito: medindo 25,00mts, confrontando com o lote 12; Lado Esquerdo: medindo 25,00mts, confrontando com o lote 10

Área: 250,00m2

LOTE nº 12: Frente: medindo 10,00mts, confrontando com a Rua Sorriso; Fundos: medindo 10,00mts, confrontando com o lote 25; Lado Direito: medindo 25,00mts, confrontando com o lote 13; Lado Esquerdo: medindo 25,00mts, confrontando com o lote 11

Área: 250,00m2

LOTE nº 13: Frente: medindo 10,00mts, confrontando com a Rua Sorriso; Fundos: medindo 10,00mts, confrontando com o lote 24; Lado Direito: medindo 25,00mts, confrontando com o lote 14; Lado Esquerdo: medindo 25,00mts, confrontando com o lote 12

Área: 250,00m2

LOTE nº 14: Frente: medindo 10,00mts, confrontando com a Rua Sorriso; Fundos: medindo 10,00mts, confrontando com o lote 23; Lado Direito: medindo 25,00mts, confrontando com o lote 15; Lado Esquerdo: medindo 25,00mts, confrontando com o lote 13

Área: 250,00m2

LOTE nº 15: Frente: medindo 10,00mts, confrontando com a Rua Sorriso; Fundos: medindo 10,00mts, confrontando com o lote 22; Lado Direito: medindo 25,00mts, confrontando com o lote 16; Lado Esquerdo: medindo 25,00mts, confrontando com o lote 14

Área: 250,00m2

LOTE nº 16: Frente: medindo 10,00mts, confrontando com a Rua Sorriso; Fundos: medindo 10,00mts, confrontando com o lote 21; Lado Direito: medindo 25,00mts, confrontando com o lote 17; Lado Esquerdo: medindo 25,00mts, confrontando com o lote 15.

Área: 250,00m2

LOTE nº 17: Frente: medindo 10,00mts, confrontando com a Rua Sorriso; Fundos: medindo 10,00mts, confrontando com o lote 20; Lado Direito: medindo 25,00mts, confrontando com o lote 18; Lado Esquerdo: medindo 25,00mts, confrontando com o lote 16.

Área: 250,00m2

LOTE nº 18: Frente: medindo 10,00mts, confrontando com a Rua Sorriso; Fundos: medindo 10,00mts, confrontando com o lote 19; Lado Direito: medindo 25,00mts, confrontando com a Rua Pontes e Lacerda; Lado Esquerdo: medindo 25,00mts, confrontando com o lote 17.

Área: 250,00m2

LOTE nº 19: Frente: medindo 10,00mts, confrontando com a Rua Poxoréu; Fundos: medindo 10,00mts, confrontando com o lote 18; Lado Direito: medindo 25,00mts, confrontando com o lote 20; Lado Esquerdo: medindo 25,00mts, confrontando com a Rua Pontes e Lacerda.

Área: 250,00m2

LOTE nº 20: Frente: medindo 10,00mts, confrontando com a Rua Poxoréu; Fundos: medindo 10,00mts, confrontando com o lote 17; Lado Direito: medindo 25,00mts, confrontando com o lote 21; Lado Esquerdo: medindo 25,00mts, confrontando com o lote 19.

Área: 250,00m2

LOTE nº 21: Frente: medindo 10,30mts, confrontando com a Rua Poxoréu; Fundos: medindo 10,30mts, confrontando com o lote 16; Lado Direito: medindo 25,00mts, confrontando com o lote 22; Lado Esquerdo: medindo 25,00mts, confrontando com o lote 20.

Área: 257,50m2

LOTE nº 22: Frente: medindo 10,00mts, confrontando com a Rua Poxoréu; Fundos: medindo 10,00mts, confrontando com o lote 15; Lado Direito: medindo 25,00mts, confrontando com o lote 23; Lado Esquerdo: medindo 25,00mts, confrontando com o lote 21

Área: 250,00m2

MATRÍCULA

47 442

FICHA

187

Várzea Grande - Mato Grosso
Livro nº 2 - Registro Geral

LOTE nº 23: Frente: medindo 10,00mts, confrontando com a Rua Poxoréu, Fundos: medindo 10,00mts, confrontando com o lote 14, Lado Direito medindo 25,00mts, confrontando com o lote 24; Lado Esquerdo: medindo 25,00mts, confrontando com o lote 22.

Área: 250,00m2

LOTE nº 24: Frente: medindo 10,00mts, confrontando com a Rua Poxoréu, Fundos: medindo 10,00mts, confrontando com o lote 13, Lado Direito: medindo 25,00mts, confrontando com o lote 25, Lado Esquerdo medindo 25,00mts, confrontando com o lote 23.

Área: 250,00m2

LOTE nº 25: Frente: medindo 10,00mts, confrontando com a Rua Poxoréu; Fundos: medindo 10,00mts, confrontando com o lote 12; Lado Direito: medindo 25,00mts, confrontando com o lote 26; Lado Esquerdo medindo 25,00mts, confrontando com o lote 24.

Área: 250,00m2

LOTE nº 26: Frente: medindo 9,70mts, confrontando com a Rua Poxoréu; Fundos: medindo 9,70mts, confrontando com o lote 11, Lado Direito: medindo 25,00mts, confrontando com o lote 27; Lado Esquerdo: medindo 25,00mts, confrontando com o lote 25.

Área: 242,50m2

LOTE nº 27: Frente: medindo 10,00mts, confrontando com a Rua Poxoréu, Fundos: medindo 10,00mts, confrontando com o lote 10; Lado Direito: medindo 25,00mts, confrontando com o lote 28; Lado Esquerdo: medindo 25,00mts, confrontando com o lote 26.

Área: 250,00m2

LOTE nº 28: Frente: medindo 10,00mts, confrontando com a Rua Poxoréu, Fundos: medindo 10,00mts, confrontando com o lote 09; Lado Direito medindo 25,00mts, confrontando com o lote 29, Lado Esquerdo: medindo 25,00mts, confrontando com o lote 27.

Área: 250,00m2

LOTE nº 29: Frente: medindo 10,00mts, confrontando com a Rua Poxoréu; Fundos: medindo 10,00mts, confrontando com o lote 08; Lado Direito: medindo 25,00mts, confrontando com o lote 30; Lado Esquerdo: medindo 25,00mts, confrontando com o lote 28.

Área: 250,00m²

LOTE nº 30: Frente: medindo 10,00mts, confrontando com a Rua Poxoréu; Fundos: medindo 10,00mts, confrontando com o lote 07; Lado Direito: medindo 25,00mts, confrontando com o lote 31; Lado Esquerdo: medindo 25,00mts, confrontando com o lote 29.

Área: 250,00m²

LOTE nº 31: Frente: medindo 10,00mts, confrontando com a Rua Poxoréu; Fundos: medindo 10,00mts, confrontando com o lote 06; Lado Direito: medindo 25,00mts, confrontando com o lote 32; Lado Esquerdo: medindo 25,00mts, confrontando com o lote 30.

Área: 250,00m²

LOTE nº 32: Frente: medindo 10,00mts, confrontando com a Rua Poxoréu; Fundos: medindo 10,00mts, confrontando com o lote 05; Lado Direito: medindo 25,00mts, confrontando com o lote 33; Lado Esquerdo: medindo 25,00mts, confrontando com o lote 31.

Área: 250,00m²

LOTE nº 33: Frente: medindo 10,00mts, confrontando com a Rua Poxoréu; Fundos: medindo 10,00mts, confrontando com o lote 04; Lado Direito: medindo 25,00mts, confrontando com o lote 34; Lado Esquerdo: medindo 25,00mts, confrontando com o lote 32.

Área: 250,00m²

LOTE nº 34: Frente: medindo 10,00mts, confrontando com a Rua Poxoréu; Fundos: medindo 10,00mts, confrontando com o lote 03; Lado Direito: medindo 25,00mts, confrontando com o lote 35; Lado Esquerdo: medindo 25,00mts, confrontando com o lote 33.

Área: 250,00m²

MATRÍCULA

47 442

FICHA

188

Várzea Grande - Mato Grosso
Livro nº 2 - Registro Geral

LOTE nº 35: Frente: medindo 10,00mts, confrontando com a Rua Poxoréu, Fundos: medindo 10,00mts, confrontando com o lote 02; Lado Direito: medindo 25,00mts, confrontando com o lote 36, Lado Esquerdo medindo 25,00mts, confrontando com o lote 34.

Área: 250,00m2

LOTE nº 36: Frente: medindo 10,00mts, confrontando com a Rua Poxoréu; Fundos medindo 10,00mts, confrontando com o lote 01; Lado Direito: medindo 25,00mts, confrontando com Av. Várzea Grande; Lado Esquerdo medindo 25,00mts, confrontando com o lote 35

Área: 250,00m2

QUADRA Nº 79

LOTE nº 01. Frente: medindo 10,00mts, confrontando com a Rua Sorriso, Fundos medindo 10,00mts, confrontando com o lote 36; Lado Direito: medindo 25,00mts, confrontando com o lote 02; Lado Esquerdo: medindo 25,00mts, confrontando com a Rua Pontes e Lacerda.

Área: 250,00m2

LOTE nº 02: Frente: medindo 10,00mts, confrontando com a Rua Sorriso, Fundos medindo 10,00mts, confrontando com o lote 35; Lado Direito: medindo 25,00mts, confrontando com o lote 03; Lado Esquerdo: medindo 25,00mts, confrontando com o lote 01

Área: 250,00m2

LOTE nº 03: Frente medindo 10,00mts, confrontando com a Rua Sorriso; Fundos medindo 10,00mts, confrontando com o lote 34, Lado Direito: medindo 25,00mts, confrontando com o lote 04, Lado Esquerdo: medindo 25,00mts, confrontando com o lote 02

Área: 250,00m2

LOTE nº 04: Frente medindo 10,00mts, confrontando com a Rua Sorriso; Fundos medindo 10,00mts, confrontando com o lote 33; Lado Direito: medindo 25,00mts, confrontando com o lote 05, Lado Esquerdo medindo 25,00mts, confrontando com o lote 03

Área: 250,00m2

LOTE nº 05: Frente: medindo 10,00mts, confrontando com a Rua Sorriso; Fundos: medindo 10,00mts, confrontando com o lote 32; Lado Direito: medindo 25,00mts, confrontando com o lote 06; Lado Esquerdo: medindo 25,00mts, confrontando com o lote 04.

Área: 250,00m2

LOTE nº 06: Frente: medindo 10,00mts, confrontando com a Rua Sorriso; Fundos: medindo 10,00mts, confrontando com o lote 31; Lado Direito: medindo 25,00mts, confrontando com o lote 07; Lado Esquerdo: medindo 25,00mts, confrontando com o lote 05.

Área: 250,00m2

LOTE nº 07: Frente: medindo 10,00mts, confrontando com a Rua Sorriso; Fundos: medindo 10,00mts, confrontando com o lote 30; Lado Direito: medindo 25,00mts, confrontando com o lote 08; Lado Esquerdo: medindo 25,00mts, confrontando com o lote 06.

Área: 250,00m2

LOTE nº 08: Frente: medindo 10,00mts, confrontando com a Rua Sorriso; Fundos: medindo 10,00mts, confrontando com o lote 29; Lado Direito: medindo 25,00mts, confrontando com o lote 09; Lado Esquerdo: medindo 25,00mts, confrontando com o lote 07.

Área: 250,00m2

LOTE nº 09: Frente: medindo 10,00mts, confrontando com a Rua Sorriso; Fundos: medindo 10,00mts, confrontando com o lote 28; Lado Direito: medindo 25,00mts, confrontando com o lote 10; Lado Esquerdo: medindo 25,00mts, confrontando com o lote 08.

Área: 250,00m2

LOTE nº 10: Frente: medindo 10,00mts, confrontando com a Rua Sorriso; Fundos: medindo 10,00mts, confrontando com o lote 27; Lado Direito: medindo 25,00mts, confrontando com o lote 11; Lado Esquerdo: medindo 25,00mts, confrontando com o lote 09.

Área: 250,00m2

MATRÍCULA

47.442

FICHA

189

Várzea Grande - Mato Grosso
Livro nº 2 - Registro Geral

LOTE nº 11: Frente: medindo 10,00mts, confrontando com a Rua Sorriso; Fundos medindo 10,00mts, confrontando com o lote 26; Lado Direito: medindo 25,00mts, confrontando com o lote 12; Lado Esquerdo: medindo 25,00mts, confrontando com o lote 10

Área: 250,00m2

LOTE nº 12: Frente: medindo 10,00mts, confrontando com a Rua Sorriso; Fundos medindo 10,00mts, confrontando com o lote 25; Lado Direito: medindo 25,00mts, confrontando com o lote 13; Lado Esquerdo: medindo 25,00mts, confrontando com o lote 11

Área: 250,00m2

LOTE nº 13: Frente: medindo 10,00mts, confrontando com a Rua Sorriso; Fundos medindo 10,00mts, confrontando com o lote 24; Lado Direito: medindo 25,00mts, confrontando com o lote 14; Lado Esquerdo: medindo 25,00mts, confrontando com o lote 12.

Área: 250,00m2

LOTE nº 14: Frente: medindo 10,00mts, confrontando com a Rua Sorriso; Fundos medindo 10,00mts, confrontando com o lote 23; Lado Direito: medindo 25,00mts, confrontando com o lote 15; Lado Esquerdo: medindo 25,00mts, confrontando com o lote 13

Área: 250,00m2

LOTE nº 15: Frente: medindo 10,00mts, confrontando com a Rua Sorriso; Fundos medindo 10,00mts, confrontando com o lote 22; Lado Direito: medindo 25,00mts, confrontando com o lote 16; Lado Esquerdo: medindo 25,00mts, confrontando com o lote 14.

Área: 250,00m2

LOTE nº 16: Frente: medindo 10,00mts, confrontando com a Rua Sorriso; Fundos medindo 10,00mts, confrontando com o lote 21; Lado Direito: medindo 25,00mts, confrontando com o lote 17; Lado Esquerdo: medindo 25,00mts, confrontando com o lote 15.

Área: 250,00m2

LOTE nº 17: Frente: medindo 10,00mts, confrontando com a Rua Sorriso; Fundos: medindo 10,00mts, confrontando com o lote 20; Lado Direito: medindo 25,00mts, confrontando com o lote 18, Lado Esquerdo: medindo 25,00mts, confrontando com o lote 16.

Área: 250,00m2

LOTE nº 18: Frente: medindo 10,00mts, confrontando com a Rua Sorriso; Fundos: medindo 10,00mts, confrontando com o lote 19; Lado Direito: medindo 25,00mts, confrontando com a Rua Santo Antonio do Leverger; Lado Esquerdo: medindo 25,00mts, confrontando com o lote 17.

Área: 250,00m2

LOTE nº 19: Frente: medindo 10,00mts, confrontando com a Rua Poxoréu; Fundos: medindo 10,00mts, confrontando com o lote 18; Lado Direito: medindo 25,00mts, confrontando com o lote 20; Lado Esquerdo: medindo 25,00mts, confrontando com a Rua Santo Antonio do Leverger.

Área: 250,00m2

LOTE nº 20: Frente: medindo 10,00mts, confrontando com a Rua Poxoréu; Fundos: medindo 10,00mts, confrontando com o lote 17; Lado Direito: medindo 25,00mts, confrontando com o lote 21; Lado Esquerdo: medindo 25,00mts, confrontando com o lote 19.

Área: 250,00m2

LOTE nº 21: Frente: medindo 10,00mts, confrontando com a Rua Poxoréu; Fundos: medindo 10,00mts, confrontando com o lote 16; Lado Direito: medindo 25,00mts, confrontando com o lote 22; Lado Esquerdo: medindo 25,00mts, confrontando com o lote 20.

Área: 250,00m2

LOTE nº 22: Frente: medindo 10,00mts, confrontando com a Rua Poxoréu; Fundos: medindo 10,00mts, confrontando com o lote 15; Lado Direito: medindo 25,00mts, confrontando com o lote 23; Lado Esquerdo: medindo 25,00mts, confrontando com o lote 21.

Área: 250,00m2

MATRÍCULA

47.442

FICHA

190

Várzea Grande - Mato Grosso
Livro nº 2 - Registro Geral

LOTE nº 23: Frente: medindo 10,00mts, confrontando com a Rua Poxoréu, Fundos: medindo 10,00mts, confrontando com o lote 14, Lado Direito: medindo 25,00mts, confrontando com o lote 24, Lado Esquerdo: medindo 25,00mts, confrontando com o lote 22

Área: 250,00m2

LOTE nº 24: Frente: medindo 10,00mts, confrontando com a Rua Poxoréu, Fundos: medindo 10,00mts, confrontando com o lote 13, Lado Direito: medindo 25,00mts, confrontando com o lote 25, Lado Esquerdo: medindo 25,00mts, confrontando com o lote 23

Área: 250,00m2

LOTE nº 25: Frente: medindo 10,00mts, confrontando com a Rua Poxoréu, Fundos: medindo 10,00mts, confrontando com o lote 12; Lado Direito: medindo 25,00mts, confrontando com o lote 26, Lado Esquerdo: medindo 25,00mts, confrontando com o lote 24.

Área: 250,00m2

LOTE nº 26: Frente: medindo 10,00mts, confrontando com a Rua Poxoréu, Fundos: medindo 10,00mts, confrontando com o lote 11; Lado Direito: medindo 25,00mts, confrontando com o lote 27; Lado Esquerdo: medindo 25,00mts, confrontando com o lote 25

Área: 250,00m2

LOTE nº 27: Frente: medindo 10,00mts, confrontando com a Rua Poxoréu, Fundos: medindo 10,00mts, confrontando com o lote 10; Lado Direito: medindo 25,00mts, confrontando com o lote 28; Lado Esquerdo: medindo 25,00mts, confrontando com o lote 26

Área: 250,00m2

LOTE nº 28: Frente: medindo 10,00mts, confrontando com a Rua Poxoréu, Fundos: medindo 10,00mts, confrontando com o lote 09, Lado Direito: medindo 25,00mts, confrontando com o lote 29, Lado Esquerdo: medindo 25,00mts, confrontando com o lote 27.

Área: 250,00m2

LOTE nº 29: Frente: medindo 10,00mts, confrontando com a Rua Poxoréu; Fundos: medindo 10,00mts, confrontando com o lote 08; Lado Direito: medindo 25,00mts, confrontando com o lote 30; Lado Esquerdo: medindo 25,00mts, confrontando com o lote 28.

~~Área: 250,00m2~~

LOTE nº 30: Frente: medindo 10,00mts, confrontando com a Rua Poxoréu; Fundos: medindo 10,00mts, confrontando com o lote 07; Lado Direito: medindo 25,00mts, confrontando com o lote 31; Lado Esquerdo: medindo 25,00mts, confrontando com o lote 29.

Área: 250,00m2

LOTE nº 31: Frente: medindo 10,00mts, confrontando com a Rua Poxoréu; Fundos: medindo 10,00mts, confrontando com o lote 06; Lado Direito: medindo 25,00mts, confrontando com o lote 32; Lado Esquerdo: medindo 25,00mts, confrontando com o lote 30.

Área: 250,00m2

LOTE nº 32: Frente: medindo 10,00mts, confrontando com a Rua Poxoréu; Fundos: medindo 10,00mts, confrontando com o lote 05; Lado Direito: medindo 25,00mts, confrontando com o lote 33; Lado Esquerdo: medindo 25,00mts, confrontando com o lote 31

Área: 250,00m2

LOTE nº 33: Frente: medindo 10,00mts, confrontando com a Rua Poxoréu; Fundos: medindo 10,00mts, confrontando com o lote 04; Lado Direito: medindo 25,00mts, confrontando com o lote 34; Lado Esquerdo: medindo 25,00mts, confrontando com o lote 32.

Área: 250,00m2

LOTE nº 34: Frente: medindo 10,00mts, confrontando com a Rua Poxoréu; Fundos: medindo 10,00mts, confrontando com o lote 03; Lado Direito: medindo 25,00mts, confrontando com o lote 35; Lado Esquerdo: medindo 25,00mts, confrontando com o lote 33.

Área: 250,00m2

MATRÍCULA

47 442

FICHA

191

Várzea Grande

- Mato Grosso

Livro nº 2

- Registro Geral

LOTE nº 35: Frente: medindo 10,00mts, confrontando com a Rua Poxoréu; Fundos: medindo 10,00mts, confrontando com o lote 02, Lado Direito: medindo 25,00mts, confrontando com o lote 36; Lado Esquerdo: medindo 25,00mts, confrontando com o lote 34

Área: 250,00m2

LOTE nº 36: Frente: medindo 10,00mts, confrontando com a Rua Poxoréu; Fundos: medindo 10,00mts, confrontando com o lote 01, Lado Direito: medindo 25,00mts, confrontando com a Rua Pontes e Lacerda; Lado Esquerdo: medindo 25,00mts, confrontando com o lote 35

Área: 250,00m2

QUADRA Nº 80

LOTE nº 01: Frente: medindo 10,00mts, confrontando com a Rua Sorriso; Fundos: medindo 10,00mts, confrontando com o lote 36; Lado Direito: medindo 25,00mts, confrontando com o lote 02, Lado Esquerdo: medindo 25,00mts, confrontando com a Rua Santo Antonio do Leverger

Área: 250,00m2

LOTE nº 02: Frente: medindo 10,00mts, confrontando com a Rua Sorriso; Fundos: medindo 10,00mts, confrontando com o lote 35; Lado Direito: medindo 25,00mts, confrontando com o lote 03, Lado Esquerdo: medindo 25,00mts, confrontando com o lote 01.

Área: 250,00m2

LOTE nº 03: Frente: medindo 10,00mts, confrontando com a Rua Sorriso; Fundos: medindo 10,00mts, confrontando com o lote 34; Lado Direito: medindo 25,00mts, confrontando com o lote 04; Lado Esquerdo: medindo 25,00mts, confrontando com o lote 02

Área: 250,00m2

LOTE nº 04: Frente: medindo 10,00mts, confrontando com a Rua Sorriso; Fundos: medindo 10,00mts, confrontando com o lote 33; Lado Direito: medindo 25,00mts, confrontando com o lote 05; Lado Esquerdo: medindo 25,00mts, confrontando com o lote 03.

Área: 250,00m2

LOTE nº 05: Frente: medindo 10,00mts, confrontando com a Rua Sorriso; Fundos: medindo 10,00mts, confrontando com o lote 32; Lado Direito: medindo 25,00mts, confrontando com o lote 06; Lado Esquerdo: medindo 25,00mts, confrontando com o lote 04.

Área: 250,00m2

LOTE nº 06: Frente: medindo 10,00mts, confrontando com a Rua Sorriso; Fundos: medindo 10,00mts, confrontando com o lote 31; Lado Direito: medindo 25,00mts, confrontando com o lote 07; Lado Esquerdo: medindo 25,00mts, confrontando com o lote 05.

Área: 250,00m2

LOTE nº 07: Frente: medindo 10,00mts, confrontando com a Rua Sorriso; Fundos: medindo 10,00mts, confrontando com o lote 30; Lado Direito: medindo 25,00mts, confrontando com o lote 08; Lado Esquerdo: medindo 25,00mts, confrontando com o lote 06.

Área: 250,00m2

LOTE nº 08: Frente: medindo 10,00mts, confrontando com a Rua Sorriso; Fundos: medindo 10,00mts, confrontando com o lote 29; Lado Direito: medindo 25,00mts, confrontando com o lote 09; Lado Esquerdo: medindo 25,00mts, confrontando com o lote 07.

Área: 250,00m2

LOTE nº 09: Frente: medindo 10,00mts, confrontando com a Rua Sorriso; Fundos: medindo 10,00mts, confrontando com o lote 28; Lado Direito: medindo 25,00mts, confrontando com o lote 10; Lado Esquerdo: medindo 25,00mts, confrontando com o lote 08.

Área: 250,00m2

LOTE nº 10: Frente: medindo 10,00mts, confrontando com a Rua Sorriso; Fundos: medindo 10,00mts, confrontando com o lote 27; Lado Direito: medindo 25,00mts, confrontando com o lote 11; Lado Esquerdo: medindo 25,00mts, confrontando com o lote 09.

Área: 250,00m2

MATRÍCULA

47 442

FICHA

192

Várzea Grande - Mato Grosso
Livro nº 2 - Registro Geral

LOTE nº 11: Frente: medindo 10,00mts, confrontando com a Rua Sorriso; Fundos: medindo 10,00mts, confrontando com o lote 26; Lado Direito: medindo 25,00mts, confrontando com o lote 12; Lado Esquerdo: medindo 25,00mts, confrontando com o lote 10

Área: 250,00m2

LOTE nº 12: Frente: medindo 10,00mts, confrontando com a Rua Sorriso; Fundos: medindo 10,00mts, confrontando com o lote 25; Lado Direito: medindo 25,00mts, confrontando com o lote 13; Lado Esquerdo: medindo 25,00mts, confrontando com o lote 11.

Área: 250,00m2

LOTE nº 13: Frente: medindo 10,00mts, confrontando com a Rua Sorriso; Fundos: medindo 10,00mts, confrontando com o lote 24; Lado Direito: medindo 25,00mts, confrontando com o lote 14; Lado Esquerdo: medindo 25,00mts, confrontando com o lote 12

Área: 250,00m2

LOTE nº 14: Frente: medindo 10,00mts, confrontando com a Rua Sorriso; Fundos: medindo 10,00mts, confrontando com o lote 23; Lado Direito: medindo 25,00mts, confrontando com o lote 15; Lado Esquerdo: medindo 25,00mts, confrontando com o lote 13

Área: 250,00m2

LOTE nº 15: Frente: medindo 10,00mts, confrontando com a Rua Sorriso; Fundos: medindo 10,00mts, confrontando com o lote 22; Lado Direito: medindo 25,00mts, confrontando com o lote 16; Lado Esquerdo: medindo 25,00mts, confrontando com o lote 14.

Área: 250,00m2

LOTE nº 16: Frente: medindo 10,00mts, confrontando com a Rua Sorriso; Fundos: medindo 10,00mts, confrontando com o lote 21; Lado Direito: medindo 25,00mts, confrontando com o lote 17; Lado Esquerdo: medindo 25,00mts, confrontando com o lote 15

Área: 250,00m2

LOTE nº 17: Frente: medindo 10,00mts, confrontando com a Rua Sorriso; Fundos: medindo 10,00mts, confrontando com o lote 20; Lado Direito: medindo 25,00mts, confrontando com o lote 18; Lado Esquerdo: medindo 25,00mts, confrontando com o lote 16

Área: 250,00m2

LOTE nº 18: Frente: medindo 10,00mts, confrontando com a Rua Sorriso; Fundos: medindo 10,00mts, confrontando com o lote 19; Lado Direito: medindo 25,00mts, confrontando com a Rua Primavera do Leste; Lado Esquerdo: medindo 25,00mts, confrontando com o lote 17.

Área: 250,00m2

LOTE nº 19: Frente: medindo 10,00mts, confrontando com a Rua Poxoréu; Fundos: medindo 10,00mts, confrontando com o lote 18; Lado Direito: medindo 25,00mts, confrontando com o lote 20; Lado Esquerdo: medindo 25,00mts, confrontando com a Rua Primavera do Leste.

Área: 250,00m2

LOTE nº 20: Frente: medindo 10,00mts, confrontando com a Rua Poxoréu; Fundos: medindo 10,00mts, confrontando com o lote 17; Lado Direito: medindo 25,00mts, confrontando com o lote 21; Lado Esquerdo: medindo 25,00mts, confrontando com o lote 19.

Área: 250,00m2

LOTE nº 21: Frente: medindo 10,00mts, confrontando com a Rua Poxoréu; Fundos: medindo 10,00mts, confrontando com o lote 16; Lado Direito: medindo 25,00mts, confrontando com o lote 22; Lado Esquerdo: medindo 25,00mts, confrontando com o lote 20.

Área: 250,00m2

LOTE nº 22: Frente: medindo 10,00mts, confrontando com a Rua Poxoréu; Fundos: medindo 10,00mts, confrontando com o lote 15; Lado Direito: medindo 25,00mts, confrontando com o lote 23; Lado Esquerdo: medindo 25,00mts, confrontando com o lote 21

Área: 250,00m2

MATRICULA

47.442

FICHA

193

Várzea Grande - Mato Grosso
Livro nº 2 - Registro Geral

LOTE nº 23: Frente: medindo 10,00mts, confrontando com a Rua Poxoréu, Fundos medindo 10,00mts, confrontando com o lote 14, Lado Direito: medindo 25,00mts, confrontando com o lote 24, Lado Esquerdo: medindo 25,00mts, confrontando com o lote 22.

Área: 250,00m2

LOTE nº 24: Frente: medindo 10,00mts, confrontando com a Rua Poxoréu, Fundos medindo 10,00mts, confrontando com o lote 13, Lado Direito medindo 25,00mts, confrontando com o lote 25, Lado Esquerdo medindo 25,00mts, confrontando com o lote 23.

Área: 250,00m2

LOTE nº 25: Frente: medindo 10,00mts, confrontando com a Rua Poxoréu, Fundos medindo 10,00mts, confrontando com o lote 12; Lado Direito: medindo 25,00mts, confrontando com o lote 26, Lado Esquerdo medindo 25,00mts, confrontando com o lote 24.

Área: 250,00m2

LOTE nº 26 Frente: medindo 10,00mts, confrontando com a Rua Poxoréu, Fundos medindo 10,00mts, confrontando com o lote 11; Lado Direito: medindo 25,00mts, confrontando com o lote 27, Lado Esquerdo medindo 25,00mts, confrontando com o lote 25.

Área: 250,00m2

LOTE nº 27: Frente: medindo 10,00mts, confrontando com a Rua Poxoréu, Fundos: medindo 10,00mts, confrontando com o lote 10; Lado Direito: medindo 25,00mts, confrontando com o lote 28, Lado Esquerdo medindo 25,00mts, confrontando com o lote 26.

Área: 250,00m2

LOTE nº 28: Frente: medindo 10,00mts, confrontando com a Rua Poxoréu, Fundos: medindo 10,00mts, confrontando com o lote 09; Lado Direito: medindo 25,00mts, confrontando com o lote 29, Lado Esquerdo medindo 25,00mts, confrontando com o lote 27.

Área: 250,00m2

LOTE nº 29: Frente: medindo 10,00mts, confrontando com a Rua Poxoréu; Fundos: medindo 10,00mts, confrontando com o lote 08; Lado Direito: medindo 25,00mts, confrontando com o lote 30; Lado Esquerdo: medindo 25,00mts, confrontando com o lote 28.

Área: 250,00m2

LOTE nº 30: Frente: medindo 10,00mts, confrontando com a Rua Poxoréu; Fundos: medindo 10,00mts, confrontando com o lote 07; Lado Direito: medindo 25,00mts, confrontando com o lote 31; Lado Esquerdo: medindo 25,00mts, confrontando com o lote 29.

Área: 250,00m2

LOTE nº 31: Frente: medindo 10,00mts, confrontando com a Rua Poxoréu; Fundos: medindo 10,00mts, confrontando com o lote 06; Lado Direito: medindo 25,00mts, confrontando com o lote 32; Lado Esquerdo: medindo 25,00mts, confrontando com o lote 30.

Área: 250,00m2

LOTE nº 32: Frente: medindo 10,00mts, confrontando com a Rua Poxoréu; Fundos: medindo 10,00mts, confrontando com o lote 05; Lado Direito: medindo 25,00mts, confrontando com o lote 33; Lado Esquerdo: medindo 25,00mts, confrontando com o lote 31.

Área: 250,00m2

LOTE nº 33: Frente: medindo 10,00mts, confrontando com a Rua Poxoréu; Fundos: medindo 10,00mts, confrontando com o lote 04; Lado Direito: medindo 25,00mts, confrontando com o lote 34; Lado Esquerdo: medindo 25,00mts, confrontando com o lote 32.

Área: 250,00m2

LOTE nº 34: Frente: medindo 10,00mts, confrontando com a Rua Poxoréu; Fundos: medindo 10,00mts, confrontando com o lote 03; Lado Direito: medindo 25,00mts, confrontando com o lote 35; Lado Esquerdo: medindo 25,00mts, confrontando com o lote 33.

Área: 250,00m2

MATRÍCULA

47 442

FICHA

194

Várzea Grande

Livro nº 2

- Mato Grosso

- Registro Geral

LOTE nº 35: Frente: medindo 10,00mts, confrontando com a Rua Poxoréu; Fundos: medindo 10,00mts, confrontando com o lote 02; Lado Direito: medindo 25,00mts, confrontando com o lote 36, Lado Esquerdo: medindo 25,00mts, confrontando com o lote 34.

Área: 250,00m2

LOTE nº 36 Frente: medindo 10,00mts, confrontando com a Rua Poxoréu, Fundos: medindo 10,00mts, confrontando com o lote 01; Lado Direito: medindo 25,00mts, confrontando com a Rua Pontes e Lacerda, Lado Esquerdo: medindo 25,00mts, confrontando com o lote 35.

Área: 250,00m2

QUADRA Nº 81

LOTE nº 01: Frente: medindo 10,00mts, confrontando com a Rua Sorriso, Fundos: medindo 10,00mts, confrontando com o lote 36, Lado Direito: medindo 25,00mts, confrontando com o lote 02, Lado Esquerdo: medindo 25,00mts, confrontando com a Rua Pontes e Lacerda

Área: 250,00m2

LOTE nº 02: Frente: medindo 10,00mts, confrontando com a Rua Sorriso, Fundos: medindo 10,00mts, confrontando com o lote 35; Lado Direito: medindo 25,00mts, confrontando com o lote 03; Lado Esquerdo: medindo 25,00mts, confrontando com o lote 01.

Área: 250,00m2

LOTE nº 03: Frente: medindo 10,00mts, confrontando com a Rua Sorriso; Fundos: medindo 10,00mts, confrontando com o lote 34; Lado Direito: medindo 25,00mts, confrontando com o lote 04, Lado Esquerdo: medindo 25,00mts, confrontando com o lote 02

Área: 250,00m2

LOTE nº 04: Frente: medindo 10,00mts, confrontando com a Rua Sorriso; Fundos: medindo 10,00mts, confrontando com o lote 33; Lado Direito: medindo 25,00mts, confrontando com o lote 05, Lado Esquerdo: medindo 25,00mts, confrontando com o lote 03

Área: 250,00m2

LOTE nº 05: Frente: medindo 10,00mts, confrontando com a Rua Sorriso; Fundos: medindo 10,00mts, confrontando com o lote 32; Lado Direito: medindo 25,00mts, confrontando com o lote 06; Lado Esquerdo: medindo 25,00mts, confrontando com o lote 04.

Área: 250,00m2

LOTE nº 06: Frente: medindo 10,00mts, confrontando com a Rua Sorriso; Fundos: medindo 10,00mts, confrontando com o lote 31; Lado Direito: medindo 25,00mts, confrontando com o lote 07; Lado Esquerdo: medindo 25,00mts, confrontando com o lote 05

Área: 250,00m2

LOTE nº 07: Frente: medindo 10,00mts, confrontando com a Rua Sorriso; Fundos: medindo 10,00mts, confrontando com o lote 30; Lado Direito: medindo 25,00mts, confrontando com o lote 08; Lado Esquerdo: medindo 25,00mts, confrontando com o lote 06.

Área: 250,00m2

LOTE nº 08: Frente: medindo 10,00mts, confrontando com a Rua Sorriso; Fundos: medindo 10,00mts, confrontando com o lote 29; Lado Direito: medindo 25,00mts, confrontando com o lote 09; Lado Esquerdo: medindo 25,00mts, confrontando com o lote 07.

Área: 250,00m2

LOTE nº 09: Frente: medindo 10,00mts, confrontando com a Rua Sorriso; Fundos: medindo 10,00mts, confrontando com o lote 28; Lado Direito: medindo 25,00mts, confrontando com o lote 10; Lado Esquerdo: medindo 25,00mts, confrontando com o lote 08.

Área: 250,00m2

LOTE nº 10: Frente: medindo 10,00mts, confrontando com a Rua Sorriso; Fundos: medindo 10,00mts, confrontando com o lote 27; Lado Direito: medindo 25,00mts, confrontando com o lote 11; Lado Esquerdo: medindo 25,00mts, confrontando com o lote 09

Área: 250,00m2

MATRÍCULA

47.442

FICHA

195

Várzea Grande

Livro nº 2

- Mato Grosso

- Registro Geral

LOTE nº 11: Frente: medindo 10,00mts, confrontando com a Rua Sorriso; Fundos medindo 10,00mts, confrontando com o lote 26; Lado Direito medindo 25,00mts, confrontando com o lote 12; Lado Esquerdo: medindo 25,00mts, confrontando com o lote 10

Área: 250,00m2

LOTE nº 12: Frente: medindo 10,00mts, confrontando com a Rua Sorriso; Fundos medindo 10,00mts, confrontando com o lote 25; Lado Direito medindo 25,00mts, confrontando com o lote 13; Lado Esquerdo: medindo 25,00mts, confrontando com o lote 11.

Área: 250,00m2

LOTE nº 13: Frente: medindo 10,00mts, confrontando com a Rua Sorriso; Fundos medindo 10,00mts, confrontando com o lote 24; Lado Direito medindo 25,00mts, confrontando com o lote 14; Lado Esquerdo: medindo 25,00mts, confrontando com o lote 12.

Área: 250,00m2

LOTE nº 14: Frente: medindo 10,00mts, confrontando com a Rua Sorriso; Fundos medindo 10,00mts, confrontando com o lote 23; Lado Direito medindo 25,00mts, confrontando com o lote 15; Lado Esquerdo: medindo 25,00mts, confrontando com o lote 13.

Área: 250,00m2

LOTE nº 15: Frente: medindo 10,00mts, confrontando com a Rua Sorriso; Fundos medindo 10,00mts, confrontando com o lote 22; Lado Direito: medindo 25,00mts, confrontando com o lote 16; Lado Esquerdo: medindo 25,00mts, confrontando com o lote 14.

Área: 250,00m2

LOTE nº 16: Frente: medindo 10,00mts, confrontando com a Rua Sorriso; Fundos medindo 10,00mts, confrontando com o lote 21; Lado Direito medindo 25,00mts, confrontando com o lote 17; Lado Esquerdo: medindo 25,00mts, confrontando com o lote 15

Área: 250,00m2

LOTE nº 17: Frente: medindo 10,00mts, confrontando com a Rua Sorriso; Fundos: medindo 10,00mts, confrontando com o lote 20; Lado Direito: medindo 25,00mts, confrontando com o lote 18; Lado Esquerdo: medindo 25,00mts, confrontando com o lote 16.

Área: 250,00m2

LOTE nº 18: Frente: medindo 10,00mts, confrontando com a Rua Sorriso; Fundos: medindo 10,00mts, confrontando com o lote 19; Lado Direito: medindo 25,00mts, confrontando com a Rua Paranatinga; Lado Esquerdo: medindo 25,00mts, confrontando com o lote 17.

Área: 250,00m2

LOTE nº 19: Frente: medindo 10,00mts, confrontando com a Rua Poxoréu; Fundos: medindo 10,00mts, confrontando com o lote 18; Lado Direito: medindo 25,00mts, confrontando com o lote 20; Lado Esquerdo: medindo 25,00mts, confrontando com a Rua Paranatinga.

Área: 250,00m2

LOTE nº 20: Frente: medindo 10,00mts, confrontando com a Rua Poxoréu; Fundos: medindo 10,00mts, confrontando com o lote 17; Lado Direito: medindo 25,00mts, confrontando com o lote 21; Lado Esquerdo: medindo 25,00mts, confrontando com o lote 19.

Área: 250,00m2

LOTE nº 21: Frente: medindo 10,00mts, confrontando com a Rua Poxoréu; Fundos: medindo 10,00mts, confrontando com o lote 16; Lado Direito: medindo 25,00mts, confrontando com o lote 22; Lado Esquerdo: medindo 25,00mts, confrontando com o lote 20.

Área: 250,00m2

LOTE nº 22: Frente: medindo 10,00mts, confrontando com a Rua Poxoréu; Fundos: medindo 10,00mts, confrontando com o lote 15; Lado Direito: medindo 25,00mts, confrontando com o lote 23; Lado Esquerdo: medindo 25,00mts, confrontando com o lote 21.

Área: 250,00m2

MATRÍCULA

47.442

FICHA

196

Várzea Grande - Mato Grosso
Livro nº 2 - Registro Geral

LOTE nº 23: Frente: medindo 10,00mts, confrontando com a Rua Poxoréu; Fundos medindo 10,00mts, confrontando com o lote 14; Lado Direito medindo 25,00mts, confrontando com o lote 24; Lado Esquerdo medindo 25,00mts, confrontando com o lote 22

Área: 250,00m2

LOTE nº 24: Frente: medindo 10,00mts, confrontando com a Rua Poxoréu; Fundos: medindo 10,00mts, confrontando com o lote 13; Lado Direito: medindo 25,00mts, confrontando com o lote 25, Lado Esquerdo: medindo 25,00mts, confrontando com o lote 23

Área: 250,00m2

LOTE nº 25 Frente: medindo 10,00mts, confrontando com a Rua Poxoréu; Fundos: medindo 10,00mts, confrontando com o lote 12; Lado Direito medindo 25,00mts, confrontando com o lote 26; Lado Esquerdo medindo 25,00mts, confrontando com o lote 24.

Área: 250,00m2

LOTE nº 26: Frente: medindo 10,00mts, confrontando com a Rua Poxoréu; Fundos: medindo 10,00mts, confrontando com o lote 11, Lado Direito medindo 25,00mts, confrontando com o lote 27, Lado Esquerdo: medindo 25,00mts, confrontando com o lote 25

Área: 250,00m2

LOTE nº 27: Frente: medindo 10,00mts, confrontando com a Rua Poxoréu; Fundos: medindo 10,00mts, confrontando com o lote 10, Lado Direito medindo 25,00mts, confrontando com o lote 28, Lado Esquerdo: medindo 25,00mts, confrontando com o lote 26

Área: 250,00m2

LOTE nº 28: Frente: medindo 10,00mts, confrontando com a Rua Poxoréu; Fundos: medindo 10,00mts, confrontando com o lote 09, Lado Direito medindo 25,00mts, confrontando com o lote 29, Lado Esquerdo medindo 25,00mts, confrontando com o lote 27

Área: 250,00m2

LOTE nº 29: Frente: medindo 10,00mts, confrontando com a Rua Poxoréu; Fundos: medindo 10,00mts, confrontando com o lote 08; Lado Direito: medindo 25,00mts, confrontando com o lote 30; Lado Esquerdo: medindo 25,00mts, confrontando com o lote 28

Área: 250,00m2

LOTE nº 30: Frente: medindo 10,00mts, confrontando com a Rua Poxoréu; Fundos: medindo 10,00mts, confrontando com o lote 07; Lado Direito: medindo 25,00mts, confrontando com o lote 31; Lado Esquerdo: medindo 25,00mts, confrontando com o lote 29.

Área: 250,00m2

LOTE nº 31: Frente: medindo 10,00mts, confrontando com a Rua Poxoréu; Fundos: medindo 10,00mts, confrontando com o lote 06; Lado Direito: medindo 25,00mts, confrontando com o lote 32; Lado Esquerdo: medindo 25,00mts, confrontando com o lote 30.

Área: 250,00m2

LOTE nº 32: Frente: medindo 10,00mts, confrontando com a Rua Poxoréu; Fundos: medindo 10,00mts, confrontando com o lote 05; Lado Direito: medindo 25,00mts, confrontando com o lote 33; Lado Esquerdo: medindo 25,00mts, confrontando com o lote 31.

Área: 250,00m2

LOTE nº 33: Frente: medindo 10,00mts, confrontando com a Rua Poxoréu; Fundos: medindo 10,00mts, confrontando com o lote 04; Lado Direito: medindo 25,00mts, confrontando com o lote 34; Lado Esquerdo: medindo 25,00mts, confrontando com o lote 32.

Área: 250,00m2

LOTE nº 34: Frente: medindo 10,00mts, confrontando com a Rua Poxoréu; Fundos: medindo 10,00mts, confrontando com o lote 03; Lado Direito: medindo 25,00mts, confrontando com o lote 35; Lado Esquerdo: medindo 25,00mts, confrontando com o lote 33.

Área: 250,00m2

MATRÍCULA

47.442

FICHA

197

Várzea Grande - Mato Grosso
Livro nº 2 - Registro Geral

LOTE nº 35 Frente medindo 10,00mts, confrontando com a Rua Poxoréu; Fundos medindo 10,00mts, confrontando com o lote 02; Lado Direito medindo 25,00mts, confrontando com o lote 36; Lado Esquerdo medindo 25,00mts, confrontando com o lote 34

Área: 250,00m2

LOTE nº 36: Frente medindo 10,00mts, confrontando com a Rua Poxoréu; Fundos medindo 10,00mts, confrontando com o lote 01, Lado Direito medindo 25,00mts, confrontando com a Rua Primavera do Leste, Lado Esquerdo medindo 25,00mts, confrontando com o lote 35.

Área: 250,00m2

QUADRA Nº 81 - A

LOTE nº 01 Frente medindo 19,58mts, confrontando com a Rua Poxoréu; Fundos medindo 21,00mts, confrontando com os lotes 06 e 07; Lado Direito medindo 25,58mts, confrontando com o lote 02, Lado Esquerdo medindo 25,00mts, confrontando com Quem de Direito

Área: 513,13m2

LOTE nº 02: Frente medindo 10,00mts, confrontando com a Rua Poxoréu; Fundos medindo 10,00mts, confrontando com o lote 05; Lado Direito medindo 25,00mts, confrontando com o lote 03, Lado Esquerdo medindo 25,00mts, confrontando com o lote 01.

Área: 250,00m2

LOTE nº 03: Frente medindo 10,00mts, confrontando com a Rua Poxoréu; Fundos medindo 10,00mts, confrontando com o lote 04; Lado Direito medindo 25,00mts, confrontando com a Rua Tangara da Serra; Lado Esquerdo medindo 25,00mts, confrontando com o lote 02

Área: 250,00m2

LOTE nº 04: Frente medindo 10,00mts, confrontando com a Rua Paranaíta; Fundos medindo 10,00mts, confrontando com o lote 03, Lado Direito medindo 25,00mts, confrontando com o lote 05, Lado Esquerdo medindo 25,00mts, confrontando com a Rua Tangara da Serra

Área: 250,00m2

LOTE nº 05: Frente: medindo 10,00mts, confrontando com a Rua Paranaíta; Fundos: medindo 10,00mts, confrontando com o lote 02; Lado Direito: medindo 25,00mts, confrontando com o lote 06; Lado Esquerdo: medindo 25,00mts, confrontando com o lote 04.

Área: 250,00m2

LOTE nº 06: Frente: medindo 10,00mts, confrontando com a Rua Paranaíta; Fundos: medindo 10,00mts, confrontando com o lote 01; Lado Direito: medindo 25,00mts, confrontando com o lote 07; Lado Esquerdo: medindo 25,00mts, confrontando com o lote 05.

Área: 250,00m2

LOTE nº 07: Frente: medindo 10,00mts, confrontando com a Rua Paranaíta; Fundos: medindo 10,00mts, confrontando com o lote 01; Lado Direito: medindo 25,00mts, confrontando com Quem de Direito; Lado Esquerdo: medindo 25,00mts, confrontando com o lote 06.

Área: 250,00m2

QUADRA Nº 82

LOTE nº 01: Frente: medindo 10,00mts, confrontando com a Rua Poxoréu; Fundos: medindo 10,00mts, confrontando com o lote 28; Lado Direito: medindo 25,00mts, confrontando com o lote 02; Lado Esquerdo: medindo 25,00mts, confrontando com a Rua Tangara da Serra.

Área: 250,00m2

LOTE nº 02: Frente: medindo 10,00mts, confrontando com a Rua Poxoréu; Fundos: medindo 10,00mts, confrontando com o lote 27; Lado Direito: medindo 25,00mts, confrontando com o lote 03; Lado Esquerdo: medindo 25,00mts, confrontando com o lote 01.

Área: 250,00m2

LOTE nº 03: Frente: medindo 10,00mts, confrontando com a Rua Poxoréu; Fundos: medindo 10,00mts, confrontando com o lote 26; Lado Direito: medindo 25,00mts, confrontando com o lote 04; Lado Esquerdo: medindo 25,00mts, confrontando com o lote 02.

Área: 250,00m2

MATRÍCULA

47.442

FICHA

198

Várzea Grande - Mato Grosso
Livro nº 2 - Registro Geral

LOTE nº 04: Frente: medindo 10,00mts. confrontando com a Rua Poxoréu, Fundos: medindo 10,00mts, confrontando com o lote 25, Lado Direito medindo 25,00mts, confrontando com o lote 05; Lado Esquerdo: medindo 25,00mts, confrontando com o lote 03

Área: 250,00m2

LOTE nº 05: Frente: medindo 10,00mts, confrontando com a Rua Poxoréu, Fundos: medindo 10,00mts, confrontando com o lote 24; Lado Direito medindo 25,00mts, confrontando com o lote 06, Lado Esquerdo medindo 25,00mts, confrontando com o lote 04.

Área: 250,00m2

LOTE nº 06: Frente: medindo 10,00mts, confrontando com a Rua Poxoréu, Fundos: medindo 10,00mts, confrontando com o lote 23; Lado Direito: medindo 25,00mts, confrontando com o lote 07, Lado Esquerdo: medindo 25,00mts, confrontando com o lote 05

Área: 250,00m2

LOTE nº 07: Frente: medindo 10,00mts, confrontando com a Rua Poxoréu, Fundos: medindo 10,00mts, confrontando com o lote 22, Lado Direito: medindo 25,00mts, confrontando com o lote 08, Lado Esquerdo: medindo 25,00mts, confrontando com o lote 06.

Área: 250,00m2

LOTE nº 08: Frente: medindo 10,00mts, confrontando com a Rua Poxoréu, Fundos: medindo 10,00mts, confrontando com o lote 21; Lado Direito: medindo 25,00mts, confrontando com o lote 09; Lado Esquerdo: medindo 25,00mts, confrontando com o lote 07.

Área: 250,00m2

LOTE nº 09: Frente: medindo 10,00mts, confrontando com a Rua Poxoréu, Fundos: medindo 10,00mts, confrontando com o lote 20; Lado Direito: medindo 25,00mts, confrontando com o lote 10, Lado Esquerdo: medindo 25,00mts, confrontando com o lote 08

Área: 250,00m2

LOTE nº 10: Frente: medindo 10,00mts, confrontando com a Rua Poxoréu; Fundos: medindo 10,00mts, confrontando com o lote 19; Lado Direito: medindo 25,00mts, confrontando com o lote 11; Lado Esquerdo: medindo 25,00mts, confrontando com o lote 09.

Área: 250,00m2

LOTE nº 11: Frente: medindo 10,00mts, confrontando com a Rua Poxoréu; Fundos: medindo 10,00mts, confrontando com o lote 18; Lado Direito: medindo 25,00mts, confrontando com o lote 12; Lado Esquerdo: medindo 25,00mts, confrontando com o lote 10.

Área: 250,00m2

LOTE nº 12: Frente: medindo 10,00mts, confrontando com a Rua Poxoréu; Fundos: medindo 10,00mts, confrontando com o lote 17; Lado Direito: medindo 25,00mts, confrontando com o lote 13; Lado Esquerdo: medindo 25,00mts, confrontando com o lote 11.

Área: 250,00m2

LOTE nº 13: Frente: medindo 10,00mts, confrontando com a Rua Poxoréu; Fundos: medindo 10,00mts, confrontando com o lote 16; Lado Direito: medindo 25,00mts, confrontando com o lote 14; Lado Esquerdo: medindo 25,00mts, confrontando com o lote 12.

Área: 250,00m2

LOTE nº 14: Frente: medindo 10,00mts, confrontando com a Rua Poxoréu; Fundos: medindo 10,00mts, confrontando com o lote 15; Lado Direito: medindo 25,00mts, confrontando com a Rua Quatro Marcos; Lado Esquerdo: medindo 25,00mts, confrontando com o lote 13.

Área: 250,00m2

LOTE nº 15: Frente: medindo 10,00mts, confrontando com a Rua Paranaíta; Fundos: medindo 10,00mts, confrontando com o lote 14; Lado Direito: medindo 25,00mts, confrontando com o lote 16; Lado Esquerdo: medindo 25,00mts, confrontando com a Rua Quatro Marcos.

Área: 250,00m2

MATRÍCULA

47.442

FICHA

199

Várzea Grande

Livro nº 2

Mato Grosso

Registro Geral

LOTE nº 16: Frente: medindo 10,00mts, confrontando com a Rua Paranaíta, Fundos medindo 10,00mts, confrontando com o lote 13, Lado Direito: medindo 25,00mts, confrontando com o lote 17, Lado Esquerdo medindo 25,00mts, confrontando com o lote 15

Área: 250,00m2

LOTE nº 17: Frente: medindo 10,00mts, confrontando com a Rua Paranaíta; Fundos medindo 10,00mts, confrontando com o lote 12; Lado Direito: medindo 25,00mts, confrontando com o lote 18, Lado Esquerdo: medindo 25,00mts, confrontando com o lote 16.

Área: 250,00m2

LOTE nº 18: Frente: medindo 10,00mts, confrontando com a Rua Paranaíta, Fundos: medindo 10,00mts, confrontando com o lote 11; Lado Direito: medindo 25,00mts, confrontando com o lote 19; Lado Esquerdo medindo 25,00mts, confrontando com o lote 17.

Área: 250,00m2

LOTE nº 19: Frente: medindo 10,00mts, confrontando com a Rua Paranaíta; Fundos: medindo 10,00mts, confrontando com o lote 10, Lado Direito medindo 25,00mts, confrontando com o lote 20; Lado Esquerdo medindo 25,00mts, confrontando com o lote 18.

Área: 250,00m2

LOTE nº 20: Frente: medindo 10,00mts, confrontando com a Rua Paranaíta, Fundos: medindo 10,00mts, confrontando com o lote 09, Lado Direito medindo 25,00mts, confrontando com o lote 21; Lado Esquerdo medindo 25,00mts, confrontando com o lote 19

Área: 250,00m2

LOTE nº 21: Frente: medindo 10,00mts, confrontando com a Rua Paranaíta; Fundos: medindo 10,00mts, confrontando com o lote 08, Lado Direito medindo 25,00mts, confrontando com o lote 22; Lado Esquerdo medindo 25,00mts, confrontando com o lote 20.

Área: 250,00m2

LOTE nº 22: Frente: medindo 10,00mts, confrontando com a Rua Paranaíta; Fundos: medindo 10,00mts, confrontando com o lote 07; Lado Direito: medindo 25,00mts, confrontando com o lote 23; Lado Esquerdo: medindo 25,00mts, confrontando com o lote 21.

Área: 250,00m2

LOTE nº 23: Frente: medindo 10,00mts, confrontando com a Rua Paranaíta; Fundos: medindo 10,00mts, confrontando com o lote 06; Lado Direito: medindo 25,00mts, confrontando com o lote 24; Lado Esquerdo: medindo 25,00mts, confrontando com o lote 22.

Área: 250,00m2

LOTE nº 24: Frente: medindo 10,00mts, confrontando com a Rua Paranaíta; Fundos: medindo 10,00mts, confrontando com o lote 05; Lado Direito: medindo 25,00mts, confrontando com o lote 25; Lado Esquerdo: medindo 25,00mts, confrontando com o lote 23.

Área: 250,00m2

LOTE nº 25: Frente: medindo 10,00mts, confrontando com a Rua Paranaíta; Fundos: medindo 10,00mts, confrontando com o lote 04; Lado Direito: medindo 25,00mts, confrontando com o lote 26; Lado Esquerdo: medindo 25,00mts, confrontando com o lote 24.

Área: 250,00m2

LOTE nº 26: Frente: medindo 10,00mts, confrontando com a Rua Paranaíta; Fundos: medindo 10,00mts, confrontando com o lote 03; Lado Direito: medindo 25,00mts, confrontando com o lote 27; Lado Esquerdo: medindo 25,00mts, confrontando com o lote 25.

Área: 250,00m2

LOTE nº 27: Frente: medindo 10,00mts, confrontando com a Rua Paranaíta; Fundos: medindo 10,00mts, confrontando com o lote 02; Lado Direito: medindo 25,00mts, confrontando com o lote 28; Lado Esquerdo: medindo 25,00mts, confrontando com o lote 26.

Área: 250,00m2

MATRÍCULA

47 442

FICHA

200

Várzea Grande - Mato Grosso
Livro nº 2 - Registro Geral

LOTE nº 28 Frente: medindo 10,00mts, confrontando com a Rua Paranaita.
Fundos: medindo 10,00mts, confrontando com o lote 01; Lado Direito: medindo 25,00mts, confrontando com a Rua Tangara da Serra; Lado Esquerdo: medindo 25,00mts, confrontando com o lote 27

Área: 250,00m2

QUADRA Nº 83

LOTE nº 01 Frente: medindo 10,00mts, confrontando com a Rua Poxoréu;
Fundos: medindo 10,00mts, confrontando com o lote 28; Lado Direito: medindo 25,00mts, confrontando com o lote 02; Lado Esquerdo: medindo 25,00mts, confrontando com a Rua Quatro Marcos.

Área: 250,00m2

LOTE nº 02 Frente: medindo 10,00mts, confrontando com a Rua Poxoréu;
Fundos: medindo 10,00mts, confrontando com o lote 27; Lado Direito: medindo 25,00mts, confrontando com o lote 03; Lado Esquerdo: medindo 25,00mts, confrontando com o lote 01.

Área: 250,00m2

LOTE nº 03 Frente: medindo 10,00mts, confrontando com a Rua Poxoréu;
Fundos: medindo 10,00mts, confrontando com o lote 26; Lado Direito: medindo 25,00mts, confrontando com o lote 04; Lado Esquerdo: medindo 25,00mts, confrontando com o lote 02.

Área: 250,00m2

LOTE nº 04 Frente: medindo 10,00mts, confrontando com a Rua Poxoréu;
Fundos: medindo 10,00mts, confrontando com o lote 25; Lado Direito: medindo 25,00mts, confrontando com o lote 05; Lado Esquerdo: medindo 25,00mts, confrontando com o lote 03.

Área: 250,00m2

LOTE nº 05 Frente: medindo 10,00mts, confrontando com a Rua Poxoréu;
Fundos: medindo 10,00mts, confrontando com o lote 24; Lado Direito: medindo 25,00mts, confrontando com o lote 06; Lado Esquerdo: medindo 25,00mts, confrontando com o lote 04

Área: 250,00m2

LOTE nº 06: Frente: medindo 10,00mts, confrontando com a Rua Poxoréu; Fundos: medindo 10,00mts, confrontando com o lote 23; Lado Direito: medindo 25,00mts, confrontando com o lote 07; Lado Esquerdo: medindo 25,00mts, confrontando com o lote 05.

Área: 250,00m²

LOTE nº 07: Frente: medindo 10,00mts, confrontando com a Rua Poxoréu; Fundos: medindo 10,00mts, confrontando com o lote 22; Lado Direito: medindo 25,00mts, confrontando com o lote 08; Lado Esquerdo: medindo 25,00mts, confrontando com o lote 06.

Área: 250,00m²

LOTE nº 08: Frente: medindo 10,00mts, confrontando com a Rua Poxoréu; Fundos: medindo 10,00mts, confrontando com o lote 21; Lado Direito: medindo 25,00mts, confrontando com o lote 09; Lado Esquerdo: medindo 25,00mts, confrontando com o lote 07.

Área: 250,00m²

LOTE nº 09: Frente: medindo 10,00mts, confrontando com a Rua Poxoréu; Fundos: medindo 10,00mts, confrontando com o lote 20; Lado Direito: medindo 25,00mts, confrontando com o lote 10; Lado Esquerdo: medindo 25,00mts, confrontando com o lote 08.

Área: 250,00m²

LOTE nº 10: Frente: medindo 10,00mts, confrontando com a Rua Poxoréu; Fundos: medindo 10,00mts, confrontando com o lote 19; Lado Direito: medindo 25,00mts, confrontando com o lote 11; Lado Esquerdo: medindo 25,00mts, confrontando com o lote 09.

Área: 250,00m²

LOTE nº 11: Frente: medindo 10,00mts, confrontando com a Rua Poxoréu; Fundos: medindo 10,00mts, confrontando com o lote 18; Lado Direito: medindo 25,00mts, confrontando com o lote 12; Lado Esquerdo: medindo 25,00mts, confrontando com o lote 10.

Área: 250,00m²

MATRÍCULA

47.442

FICHA

201

Várzea Grande - Mato Grosso
Livro nº 2 - Registro Geral

LOTE nº 12: Frente: medindo 10,00mts, confrontando com a Rua Poxoréu; Fundos: medindo 10,00mts, confrontando com o lote 17; Lado Direito: medindo 25,00mts, confrontando com o lote 13, Lado Esquerdo medindo 25,00mts, confrontando com o lote 11

Área: 250,00m2

LOTE nº 13: Frente: medindo 10,00mts, confrontando com a Rua Poxoréu; Fundos: medindo 10,00mts, confrontando com o lote 16; Lado Direito: medindo 25,00mts, confrontando com o lote 14; Lado Esquerdo: medindo 25,00mts, confrontando com o lote 12.

Área: 250,00m2

LOTE nº 14: Frente: medindo 10,00mts, confrontando com a Rua Poxoréu; Fundos: medindo 10,00mts, confrontando com o lote 15; Lado Direito: medindo 25,00mts, confrontando com a Rua Mirassol do Oeste; Lado Esquerdo: medindo 25,00mts, confrontando com o lote 13

Área: 250,00m2

LOTE nº 15: Frente: medindo 10,00mts, confrontando com a Rua Paranaíta; Fundos: medindo 10,00mts, confrontando com o lote 14; Lado Direito: medindo 25,00mts, confrontando com o lote 16, Lado Esquerdo medindo 25,00mts, confrontando com a Rua Mirassol do Oeste

Área: 250,00m2

LOTE nº 16: Frente: medindo 10,00mts, confrontando com a Rua Paranaíta; Fundos: medindo 10,00mts, confrontando com o lote 13, Lado Direito: medindo 25,00mts, confrontando com o lote 17, Lado Esquerdo: medindo 25,00mts, confrontando com o lote 15

Área: 250,00m2

LOTE nº 17: Frente: medindo 10,00mts, confrontando com a Rua Paranaíta; Fundos: medindo 10,00mts, confrontando com o lote 12, Lado Direito: medindo 25,00mts, confrontando com o lote 18; Lado Esquerdo medindo 25,00mts, confrontando com o lote 16.

Área: 250,00m2

LOTE nº 18: Frente: medindo 10,00mts, confrontando com a Rua Paranaíta; Fundos: medindo 10,00mts, confrontando com o lote 11; Lado Direito: medindo 25,00mts, confrontando com o lote 19; Lado Esquerdo: medindo 25,00mts, confrontando com o lote 17.

Área: 250,00m2

LOTE nº 19: Frente: medindo 10,00mts, confrontando com a Rua Paranaíta; Fundos: medindo 10,00mts, confrontando com o lote 10; Lado Direito: medindo 25,00mts, confrontando com o lote 20; Lado Esquerdo: medindo 25,00mts, confrontando com o lote 18.

Área: 250,00m2

LOTE nº 20: Frente: medindo 10,00mts, confrontando com a Rua Paranaíta; Fundos: medindo 10,00mts, confrontando com o lote 09; Lado Direito: medindo 25,00mts, confrontando com o lote 21; Lado Esquerdo: medindo 25,00mts, confrontando com o lote 19.

Área: 250,00m2

LOTE nº 21: Frente: medindo 10,00mts, confrontando com a Rua Paranaíta; Fundos: medindo 10,00mts, confrontando com o lote 08; Lado Direito: medindo 25,00mts, confrontando com o lote 22; Lado Esquerdo: medindo 25,00mts, confrontando com o lote 20.

Área: 250,00m2

LOTE nº 22: Frente: medindo 10,00mts, confrontando com a Rua Paranaíta; Fundos: medindo 10,00mts, confrontando com o lote 07; Lado Direito: medindo 25,00mts, confrontando com o lote 23; Lado Esquerdo: medindo 25,00mts, confrontando com o lote 21.

Área: 250,00m2

LOTE nº 23: Frente: medindo 10,00mts, confrontando com a Rua Paranaíta; Fundos: medindo 10,00mts, confrontando com o lote 06; Lado Direito: medindo 25,00mts, confrontando com o lote 24; Lado Esquerdo: medindo 25,00mts, confrontando com o lote 22.

Área: 250,00m2

MATRÍCULA

47.442

FICHA

202

Várzea Grande - Mato Grosso
Livro nº 2 - Registro Geral

LOTE nº 24: Frente: medindo 10,00mts, confrontando com a Rua Paranaíta, Fundos: medindo 10,00mts, confrontando com o lote 05; Lado Direito: medindo 25,00mts, confrontando com o lote 25, Lado Esquerdo: medindo 25,00mts, confrontando com o lote 23

Área: 250,00m2

LOTE nº 25: Frente: medindo 10,00mts, confrontando com a Rua Paranaíta; Fundos: medindo 10,00mts, confrontando com o lote 04; Lado Direito: medindo 25,00mts, confrontando com o lote 26; Lado Esquerdo: medindo 25,00mts, confrontando com o lote 24

Área: 250,00m2

LOTE nº 26: Frente: medindo 10,00mts, confrontando com a Rua Paranaíta. Fundos: medindo 10,00mts, confrontando com o lote 03; Lado Direito: medindo 25,00mts, confrontando com o lote 27; Lado Esquerdo: medindo 25,00mts, confrontando com o lote 25

Área: 250,00m2

LOTE nº 27: Frente: medindo 10,00mts, confrontando com a Rua Paranaíta. Fundos: medindo 10,00mts, confrontando com o lote 02; Lado Direito: medindo 25,00mts, confrontando com o lote 28; Lado Esquerdo: medindo 25,00mts, confrontando com o lote 26.

Área: 250,00m2

LOTE nº 28: Frente: medindo 10,00mts, confrontando com a Rua Paranaíta; Fundos: medindo 10,00mts, confrontando com o lote 01; Lado Direito: medindo 25,00mts, confrontando com a Rua Quatro Marcos; Lado Esquerdo: medindo 25,00mts, confrontando com o lote 27

Área: 250,00m2

QUADRA Nº 84

LOTE nº 01: Frente: medindo 10,00mts, confrontando com a Rua Poxoréu, Fundos: medindo 10,00mts, confrontando com o lote 28; Lado Direito: medindo 25,00mts, confrontando com o lote 02; Lado Esquerdo: medindo 25,00mts, confrontando com a Rua Mirassol do Oeste

Área: 250,00m2

LOTE nº 02: Frente: medindo 10,00mts, confrontando com a Rua Poxoréu; Fundos: medindo 10,00mts, confrontando com o lote 27; Lado Direito: medindo 25,00mts, confrontando com o lote 03; Lado Esquerdo: medindo 25,00mts, confrontando com o lote 01.

Área: 250,00m²

LOTE nº 03: Frente: medindo 10,00mts, confrontando com a Rua Poxoréu; Fundos: medindo 10,00mts, confrontando com o lote 26; Lado Direito: medindo 25,00mts, confrontando com o lote 04; Lado Esquerdo: medindo 25,00mts, confrontando com o lote 02.

Área: 250,00m²

LOTE nº 04: Frente: medindo 10,00mts, confrontando com a Rua Poxoréu; Fundos: medindo 10,00mts, confrontando com o lote 25; Lado Direito: medindo 25,00mts, confrontando com o lote 05; Lado Esquerdo: medindo 25,00mts, confrontando com o lote 03.

Área: 250,00m²

LOTE nº 05: Frente: medindo 10,00mts, confrontando com a Rua Poxoréu; Fundos: medindo 10,00mts, confrontando com o lote 24; Lado Direito: medindo 25,00mts, confrontando com o lote 06; Lado Esquerdo: medindo 25,00mts, confrontando com o lote 04.

Área: 250,00m²

LOTE nº 06: Frente: medindo 10,00mts, confrontando com a Rua Poxoréu; Fundos: medindo 10,00mts, confrontando com o lote 23; Lado Direito: medindo 25,00mts, confrontando com o lote 07; Lado Esquerdo: medindo 25,00mts, confrontando com o lote 05.

Área: 250,00m²

LOTE nº 07: Frente: medindo 10,00mts, confrontando com a Rua Poxoréu; Fundos: medindo 10,00mts, confrontando com o lote 22; Lado Direito: medindo 25,00mts, confrontando com o lote 08; Lado Esquerdo: medindo 25,00mts, confrontando com o lote 06.

Área: 250,00m²

MATRÍCULA

47.442

FICHA

203

Várzea Grande - Mato Grosso
Livro nº 2 - Registro Geral

LOTE nº 08: Frente: medindo 10,00mts, confrontando com a Rua Poxoréu, Fundos: medindo 10,00mts, confrontando com o lote 21. Lado Direito: medindo 25,00mts, confrontando com o lote 09; Lado Esquerdo medindo 25,00mts, confrontando com o lote 07

Área: 250,00m2

LOTE nº 09: Frente: medindo 10,00mts, confrontando com a Rua Poxoréu. Fundos: medindo 10,00mts, confrontando com o lote 20; Lado Direito: medindo 25,00mts, confrontando com o lote 10, Lado Esquerdo medindo 25,00mts, confrontando com o lote 08.

Área: 250,00m2

LOTE nº 10: Frente: medindo 10,00mts, confrontando com a Rua Poxoréu, Fundos: medindo 10,00mts, confrontando com o lote 19, Lado Direito: medindo 25,00mts, confrontando com o lote 11, Lado Esquerdo: medindo 25,00mts, confrontando com o lote 09.

Área: 250,00m2

LOTE nº 11: Frente: medindo 10,00mts, confrontando com a Rua Poxoréu, Fundos: medindo 10,00mts, confrontando com o lote 18; Lado Direito medindo 25,00mts, confrontando com o lote 12; Lado Esquerdo: medindo 25,00mts, confrontando com o lote 10.

Área: 250,00m2

LOTE nº 12: Frente: medindo 10,00mts, confrontando com a Rua Poxoréu, Fundos: medindo 10,00mts, confrontando com o lote 17; Lado Direito: medindo 25,00mts, confrontando com o lote 13; Lado Esquerdo: medindo 25,00mts, confrontando com o lote 11.

Área: 250,00m2

LOTE nº 13: Frente: medindo 10,00mts, confrontando com a Rua Poxoréu, Fundos: medindo 10,00mts, confrontando com o lote 16; Lado Direito: medindo 25,00mts, confrontando com o lote 14; Lado Esquerdo medindo 25,00mts, confrontando com o lote 12.

Área: 250,00m2

LOTE nº 14: Frente: medindo 10,00mts, confrontando com a Rua Poxoréu; Fundos: medindo 10,00mts, confrontando com o lote 15; Lado Direito: medindo 25,00mts, confrontando com Av. Várzea Grande; Lado Esquerdo: medindo 25,00mts, confrontando com o lote 13

Área: 250,00m²

LOTE nº 15: Frente: medindo 10,00mts, confrontando com a Rua Paranaíta; Fundos: medindo 10,00mts, confrontando com o lote 14; Lado Direito: medindo 25,00mts, confrontando com o lote 16; Lado Esquerdo: medindo 25,00mts, confrontando com Av. Várzea Grande.

Área: 250,00m²

LOTE nº 16: Frente: medindo 10,00mts, confrontando com a Rua Paranaíta; Fundos: medindo 10,00mts, confrontando com o lote 13; Lado Direito: medindo 25,00mts, confrontando com o lote 17; Lado Esquerdo: medindo 25,00mts, confrontando com o lote 15.

Área: 250,00m²

LOTE nº 17: Frente: medindo 10,00mts, confrontando com a Rua Paranaíta; Fundos: medindo 10,00mts, confrontando com o lote 12; Lado Direito: medindo 25,00mts, confrontando com o lote 18; Lado Esquerdo: medindo 25,00mts, confrontando com o lote 16

Área: 250,00m²

LOTE nº 18: Frente: medindo 10,00mts, confrontando com a Rua Paranaíta; Fundos: medindo 10,00mts, confrontando com o lote 11; Lado Direito: medindo 25,00mts, confrontando com o lote 19; Lado Esquerdo: medindo 25,00mts, confrontando com o lote 17.

Área: 250,00m²

LOTE nº 19: Frente: medindo 10,00mts, confrontando com a Rua Paranaíta; Fundos: medindo 10,00mts, confrontando com o lote 10; Lado Direito: medindo 25,00mts, confrontando com o lote 20; Lado Esquerdo: medindo 25,00mts, confrontando com o lote 18.

Área: 250,00m²

MATRÍCULA

47.442

FICHA

204

Várzea Grande - Mato Grosso
Livro nº 2 - Registro Geral

LOTE nº 20: Frente: medindo 10,00mts, confrontando com a Rua Paranaita, Fundos: medindo 10,00mts, confrontando com o lote 09; Lado Direito: medindo 25,00mts, confrontando com o lote 21, Lado Esquerdo: medindo 25,00mts, confrontando com o lote 19

Área: 250,00m2

LOTE nº 21 Frente: medindo 10,00mts, confrontando com a Rua Paranaita, Fundos: medindo 10,00mts, confrontando com o lote 08; Lado Direito medindo 25,00mts, confrontando com o lote 22; Lado Esquerdo: medindo 25,00mts, confrontando com o lote 20

Área: 250,00m2

LOTE nº 22: Frente: medindo 10,00mts, confrontando com a Rua Paranaita, Fundos medindo 10,00mts, confrontando com o lote 07, Lado Direito: medindo 25,00mts, confrontando com o lote 23; Lado Esquerdo: medindo 25,00mts, confrontando com o lote 21

Área: 250,00m2

LOTE nº 23. Frente: medindo 10,00mts, confrontando com a Rua Paranaita, Fundos medindo 10,00mts, confrontando com o lote 06, Lado Direito: medindo 25,00mts, confrontando com o lote 24; Lado Esquerdo: medindo 25,00mts, confrontando com o lote 22

Área: 250,00m2

LOTE nº 24: Frente: medindo 10,00mts, confrontando com a Rua Paranaita, Fundos: medindo 10,00mts, confrontando com o lote 05, Lado Direito: medindo 25,00mts, confrontando com o lote 25, Lado Esquerdo: medindo 25,00mts, confrontando com o lote 23

Área: 250,00m2

LOTE nº 25: Frente: medindo 10,00mts, confrontando com a Rua Paranaita, Fundos: medindo 10,00mts, confrontando com o lote 04, Lado Direito medindo 25,00mts, confrontando com o lote 26; Lado Esquerdo: medindo 25,00mts, confrontando com o lote 24.

Área: 250,00m2

LOTE nº 26: Frente: medindo 10,00mts, confrontando com a Rua Paranaíta, Fundos: medindo 10,00mts, confrontando com o lote 03; Lado Direito: medindo 25,00mts, confrontando com o lote 27; Lado Esquerdo: medindo 25,00mts, confrontando com o lote 25.

Área: 250,00m2

LOTE nº 27: Frente: medindo 10,00mts, confrontando com a Rua Paranaíta, Fundos: medindo 10,00mts, confrontando com o lote 02; Lado Direito: medindo 25,00mts, confrontando com o lote 28; Lado Esquerdo: medindo 25,00mts, confrontando com o lote 26.

Área: 250,00m2

LOTE nº 28: Frente: medindo 10,00mts, confrontando com a Rua Paranaíta, Fundos: medindo 10,00mts, confrontando com o lote 01; Lado Direito: medindo 25,00mts, confrontando com a Rua Mirassol do Oeste; Lado Esquerdo: medindo 25,00mts, confrontando com o lote 27.

Área: 250,00m2

QUADRA Nº 85

LOTE nº 01: Frente: medindo 10,00mts, confrontando com a Rua Poxoréu, Fundos: medindo 10,00mts, confrontando com o lote 36; Lado Direito: medindo 25,00mts, confrontando com o lote 02; Lado Esquerdo: medindo 25,00mts, confrontando com Av. Várzea Grande.

Área: 250,00m2

LOTE nº 02: Frente: medindo 10,00mts, confrontando com a Rua Poxoréu; Fundos: medindo 10,00mts, confrontando com o lote 35; Lado Direito: medindo 25,00mts, confrontando com o lote 03; Lado Esquerdo: medindo 25,00mts, confrontando com o lote 01.

Área: 250,00m2

LOTE nº 03: Frente: medindo 10,00mts, confrontando com a Rua Poxoréu; Fundos: medindo 10,00mts, confrontando com o lote 34; Lado Direito: medindo 25,00mts, confrontando com o lote 04; Lado Esquerdo: medindo 25,00mts, confrontando com o lote 02.

Área: 250,00m2

MATRÍCULA

47.442

FICHA

205

Várzea Grande

Livro nº 2

- Mato Grosso

- Registro Geral

LOTE nº 04: Frente: medindo 10,00mts. confrontando com a Rua Poxoréu, Fundos medindo 10,00mts. confrontando com o lote 33, Lado Direito medindo 25,00mts, confrontando com o lote 05, Lado Esquerdo: medindo 25,00mts, confrontando com o lote 03.

Área: 250,00m²

LOTE nº 05: Frente: medindo 10,00mts, confrontando com a Rua Poxoréu, Fundos: medindo 10,00mts, confrontando com o lote 32, Lado Direito medindo 25,00mts, confrontando com o lote 06; Lado Esquerdo medindo 25,00mts, confrontando com o lote 04

Área: 250,00m²

LOTE nº 06: Frente medindo 10,00mts, confrontando com a Rua Poxoréu, Fundos: medindo 10,00mts, confrontando com o lote 31; Lado Direito medindo 25,00mts, confrontando com o lote 07; Lado Esquerdo medindo 25,00mts, confrontando com o lote 05

Área: 250,00m²

LOTE nº 07: Frente: medindo 10,00mts, confrontando com a Rua Poxoreu. Fundos. medindo 10,00mts, confrontando com o lote 30; Lado Direito: medindo 25,00mts, confrontando com o lote 08; Lado Esquerdo medindo 25,00mts, confrontando com o lote 06

Área: 250,00m²

LOTE nº 08: Frente: medindo 10,00mts, confrontando com a Rua Poxoréu, Fundos: medindo 10,00mts, confrontando com o lote 29, Lado Direito: medindo 25,00mts, confrontando com o lote 09, Lado Esquerdo. medindo 25,00mts, confrontando com o lote 07.

Área: 250,00m²

LOTE nº 09: Frente: medindo 10,00mts, confrontando com a Rua Poxoréu. Fundos: medindo 10,00mts, confrontando com o lote 28, Lado Direito medindo 25,00mts, confrontando com o lote 10; Lado Esquerdo medindo 25,00mts, confrontando com o lote 08.

Área: 250,00m²

LOTE nº 10: Frente: medindo 10,00mts. confrontando com a Rua Poxoréu; Fundos: medindo 10,00mts, confrontando com o lote 27; Lado Direito: medindo 25,00mts, confrontando com o lote 11; Lado Esquerdo: medindo 25,00mts, confrontando com o lote 09.

Área: 250,00m²

LOTE nº 11: Frente: medindo 10,00mts, confrontando com a Rua Poxoréu; Fundos: medindo 10,00mts, confrontando com o lote 26; Lado Direito: medindo 25,00mts, confrontando com o lote 12; Lado Esquerdo: medindo 25,00mts, confrontando com o lote 10.

Área: 250,00m²

LOTE nº 12: Frente: medindo 10,00mts, confrontando com a Rua Poxoréu; Fundos: medindo 10,00mts, confrontando com o lote 25; Lado Direito: medindo 25,00mts, confrontando com o lote 13, Lado Esquerdo: medindo 25,00mts, confrontando com o lote 11.

Área: 250,00m²

LOTE nº 13: Frente: medindo 10,00mts, confrontando com a Rua Poxoréu; Fundos: medindo 10,00mts, confrontando com o lote 24; Lado Direito: medindo 25,00mts, confrontando com o lote 14; Lado Esquerdo: medindo 25,00mts, confrontando com o lote 12.

Área: 250,00m²

LOTE nº 14: Frente: medindo 10,00mts, confrontando com a Rua Poxoréu; Fundos: medindo 10,00mts, confrontando com o lote 23; Lado Direito: medindo 25,00mts, confrontando com o lote 15; Lado Esquerdo: medindo 25,00mts, confrontando com o lote 13.

Área: 250,00m²

LOTE nº 15: Frente: medindo 10,00mts, confrontando com a Rua Poxoréu; Fundos: medindo 10,00mts, confrontando com o lote 22; Lado Direito: medindo 25,00mts, confrontando com o lote 16; Lado Esquerdo: medindo 25,00mts, confrontando com o lote 14.

Área: 250,00m²

MATRÍCULA

47.442

FICHA

206

Várzea Grande

Livro nº 2

- Mato Grosso

- Registro Geral

LOTE nº 16: Frente: medindo 10,00mts, confrontando com a Rua Poxoréu; Fundos medindo 10,00mts, confrontando com o lote 21; Lado Direito: medindo 25,00mts, confrontando com o lote 17; Lado Esquerdo: medindo 25,00mts, confrontando com o lote 15

Área: 250,00m2

LOTE nº 17: Frente: medindo 10,00mts, confrontando com a Rua Poxoréu, Fundos: medindo 10,00mts, confrontando com o lote 20, Lado Direito medindo 25,00mts, confrontando com o lote 18, Lado Esquerdo: medindo 25,00mts, confrontando com o lote 16

Área: 250,00m2

LOTE nº 18: Frente: medindo 10,00mts, confrontando com a Rua Poxoréu; Fundos: medindo 10,00mts, confrontando com o lote 19; Lado Direito medindo 25,00mts, confrontando com a Rua Pontes e Lacerda; Lado Esquerdo medindo 25,00mts, confrontando com o lote 17.

Área: 250,00m2

LOTE nº 19: Frente: medindo 10,00mts, confrontando com a Rua Paranaita; Fundos: medindo 10,00mts, confrontando com o lote 18, Lado Direito medindo 25,00mts, confrontando com o lote 20, Lado Esquerdo: medindo 25,00mts, confrontando com a Rua Pontes e Lacerda

Área: 250,00m2

LOTE nº 20: Frente: medindo 10,00mts, confrontando com a Rua Paranaita; Fundos: medindo 10,00mts, confrontando com o lote 17; Lado Direito: medindo 25,00mts, confrontando com o lote 21; Lado Esquerdo: medindo 25,00mts, confrontando com o lote 19

Área: 250,00m2

LOTE nº 21: Frente: medindo 10,00mts, confrontando com a Rua Paranaita; Fundos medindo 10,00mts, confrontando com o lote 16; Lado Direito: medindo 25,00mts, confrontando com o lote 22, Lado Esquerdo: medindo 25,00mts, confrontando com o lote 20

Área: 250,00m2

LOTE nº 22: Frente: medindo 10,00mts, confrontando com a Rua Paranaíta; Fundos: medindo 10,00mts, confrontando com o lote 15; Lado Direito: medindo 25,00mts, confrontando com o lote 23; Lado Esquerdo: medindo 25,00mts, confrontando com o lote 21.

Área: 250,00m2

LOTE nº 23: Frente: medindo 10,00mts, confrontando com a Rua Paranaíta; Fundos: medindo 10,00mts, confrontando com o lote 14; Lado Direito: medindo 25,00mts, confrontando com o lote 24; Lado Esquerdo: medindo 25,00mts, confrontando com o lote 22.

Área: 250,00m2

LOTE nº 24: Frente: medindo 10,00mts, confrontando com a Rua Paranaíta; Fundos: medindo 10,00mts, confrontando com o lote 13; Lado Direito: medindo 25,00mts, confrontando com o lote 25; Lado Esquerdo: medindo 25,00mts, confrontando com o lote 23.

Área: 250,00m2

LOTE nº 25: Frente: medindo 10,00mts, confrontando com a Rua Paranaíta; Fundos: medindo 10,00mts, confrontando com o lote 12; Lado Direito: medindo 25,00mts, confrontando com o lote 26; Lado Esquerdo: medindo 25,00mts, confrontando com o lote 24.

Área: 250,00m2

LOTE nº 26: Frente: medindo 10,00mts, confrontando com a Rua Paranaíta; Fundos: medindo 10,00mts, confrontando com o lote 11; Lado Direito: medindo 25,00mts, confrontando com o lote 27; Lado Esquerdo: medindo 25,00mts, confrontando com o lote 25.

Área: 250,00m2

LOTE nº 27: Frente: medindo 10,00mts, confrontando com a Rua Paranaíta; Fundos: medindo 10,00mts, confrontando com o lote 10; Lado Direito: medindo 25,00mts, confrontando com o lote 28; Lado Esquerdo: medindo 25,00mts, confrontando com o lote 26.

Área: 250,00m2

MATRÍCULA

47.442

FICHA

207

Várzea Grande - Mato Grosso
Livro nº 2 - Registro Geral

LOTE nº 28: Frente: medindo 10,00mts, confrontando com a Rua Paranaita, Fundos: medindo 10,00mts, confrontando com o lote 09; Lado Direito medindo 25,00mts, confrontando com o lote 29, Lado Esquerdo: medindo 25,00mts, confrontando com o lote 27.

Área: 250,00m2

LOTE nº 29: Frente medindo 10,00mts, confrontando com a Rua Paranaita, Fundos: medindo 10,00mts, confrontando com o lote 08; Lado Direito: medindo 25,00mts, confrontando com o lote 30; Lado Esquerdo: medindo 25,00mts, confrontando com o lote 28.

Área: 250,00m2

LOTE nº 30: Frente medindo 10,00mts, confrontando com a Rua Paranaita; Fundos: medindo 10,00mts, confrontando com o lote 07; Lado Direito: medindo 25,00mts, confrontando com o lote 31; Lado Esquerdo: medindo 25,00mts, confrontando com o lote 29.

Área: 250,00m2

LOTE nº 31: Frente: medindo 10,00mts, confrontando com a Rua Paranaita; Fundos: medindo 10,00mts, confrontando com o lote 06, Lado Direito: medindo 25,00mts, confrontando com o lote 32, Lado Esquerdo medindo 25,00mts, confrontando com o lote 30

Área: 250,00m2

LOTE nº 32: Frente: medindo 10,00mts, confrontando com a Rua Paranaita, Fundos: medindo 10,00mts, confrontando com o lote 05, Lado Direito: medindo 25,00mts, confrontando com o lote 33; Lado Esquerdo: medindo 25,00mts, confrontando com o lote 31.

Área: 250,00m2

LOTE nº 33: Frente: medindo 10,00mts, confrontando com a Rua Paranaita; Fundos: medindo 10,00mts, confrontando com o lote 04; Lado Direito medindo 25,00mts, confrontando com o lote 34; Lado Esquerdo: medindo 25,00mts, confrontando com o lote 32

Área: 250,00m2

LOTE nº 34: Frente: medindo 10,00mts, confrontando com a Rua Paranaíta; Fundos: medindo 10,00mts, confrontando com o lote 03; Lado Direito: medindo 25,00mts, confrontando com o lote 35; Lado Esquerdo: medindo 25,00mts, confrontando com o lote 33.

Área: 250,00m²

LOTE nº 35: Frente: medindo 10,00mts, confrontando com a Rua Paranaíta; Fundos: medindo 10,00mts, confrontando com o lote 02; Lado Direito: medindo 25,00mts, confrontando com o lote 36; Lado Esquerdo: medindo 25,00mts, confrontando com o lote 34.

Área: 250,00m²

LOTE nº 36: Frente: medindo 10,00mts, confrontando com a Rua Paranaíta; Fundos: medindo 10,00mts, confrontando com o lote 01; Lado Direito: medindo 25,00mts, confrontando com Av. Várzea Grande; Lado Esquerdo: medindo 25,00mts, confrontando com o lote 35.

Área: 250,00m²

QUADRA Nº 86

LOTE nº 01: Frente: medindo 10,00mts, confrontando com a Rua Poxoréu; Fundos: medindo 10,00mts, confrontando com o lote 36; Lado Direito: medindo 25,00mts, confrontando com o lote 02; Lado Esquerdo: medindo 25,00mts, confrontando com a Rua Pontes e Lacerda.

Área: 250,00m²

LOTE nº 02: Frente: medindo 10,00mts, confrontando com a Rua Poxoréu; Fundos: medindo 10,00mts, confrontando com o lote 35; Lado Direito: medindo 25,00mts, confrontando com o lote 03; Lado Esquerdo: medindo 25,00mts, confrontando com o lote 01.

Área: 250,00m²

LOTE nº 03: Frente: medindo 10,00mts, confrontando com a Rua Poxoréu; Fundos: medindo 10,00mts, confrontando com o lote 34; Lado Direito: medindo 25,00mts, confrontando com o lote 04; Lado Esquerdo: medindo 25,00mts, confrontando com o lote 02.

Área: 250,00m²

MATRÍCULA

47.442

FICHA

208

Várzea Grande

Livro nº 2

Mato Grosso

Registro Geral

LOTE nº 04. Frente: medindo 10,00mts, confrontando com a Rua Poxoréu, Fundos: medindo 10,00mts, confrontando com o lote 33, Lado Direito: medindo 25,00mts, confrontando com o lote 05, Lado Esquerdo: medindo 25,00mts, confrontando com o lote 03.

Área: 250,00m2

LOTE nº 05 Frente medindo 10,00mts, confrontando com a Rua Poxoréu; Fundos medindo 10,00mts, confrontando com o lote 32; Lado Direito: medindo 25,00mts, confrontando com o lote 06, Lado Esquerdo: medindo 25,00mts, confrontando com o lote 04.

Área: 250,00m2

LOTE nº 06. Frente: medindo 10,00mts, confrontando com a Rua Poxoréu, Fundos: medindo 10,00mts, confrontando com o lote 31, Lado Direito: medindo 25,00mts, confrontando com o lote 07, Lado Esquerdo: medindo 25,00mts, confrontando com o lote 05

Área: 250,00m2

LOTE nº 07. Frente: medindo 10,00mts, confrontando com a Rua Poxoréu, Fundos: medindo 10,00mts, confrontando com o lote 30, Lado Direito: medindo 25,00mts, confrontando com o lote 08; Lado Esquerdo: medindo 25,00mts, confrontando com o lote 06.

Área: 250,00m2

LOTE nº 08: Frente medindo 10,00mts, confrontando com a Rua Poxoréu, Fundos: medindo 10,00mts, confrontando com o lote 29, Lado Direito: medindo 25,00mts, confrontando com o lote 09; Lado Esquerdo: medindo 25,00mts, confrontando com o lote 07

Área: 250,00m2

LOTE nº 09 Frente medindo 10,00mts, confrontando com a Rua Poxoréu; Fundos: medindo 10,00mts, confrontando com o lote 28; Lado Direito: medindo 25,00mts, confrontando com o lote 10; Lado Esquerdo: medindo 25,00mts, confrontando com o lote 08

Área: 250,00m2

LOTE nº 10: Frente: medindo 10,00mts, confrontando com a Rua Poxoréu; Fundos: medindo 10,00mts, confrontando com o lote 27; Lado Direito: medindo 25,00mts, confrontando com o lote 11; Lado Esquerdo: medindo 25,00mts, confrontando com o lote 09

Área: 250,00m2

LOTE nº 11: Frente: medindo 10,00mts, confrontando com a Rua Poxoréu; Fundos: medindo 10,00mts, confrontando com o lote 26; Lado Direito: medindo 25,00mts, confrontando com o lote 12; Lado Esquerdo: medindo 25,00mts, confrontando com o lote 10.

Área: 250,00m2

LOTE nº 12: Frente: medindo 10,00mts, confrontando com a Rua Poxoréu; Fundos: medindo 10,00mts, confrontando com o lote 25; Lado Direito: medindo 25,00mts, confrontando com o lote 13; Lado Esquerdo: medindo 25,00mts, confrontando com o lote 11.

Área: 250,00m2

LOTE nº 13: Frente: medindo 10,00mts, confrontando com a Rua Poxoréu; Fundos: medindo 10,00mts, confrontando com o lote 24; Lado Direito: medindo 25,00mts, confrontando com o lote 14; Lado Esquerdo: medindo 25,00mts, confrontando com o lote 12.

Área: 250,00m2

LOTE nº 14: Frente: medindo 10,00mts, confrontando com a Rua Poxoréu; Fundos: medindo 10,00mts, confrontando com o lote 23; Lado Direito: medindo 25,00mts, confrontando com o lote 15; Lado Esquerdo: medindo 25,00mts, confrontando com o lote 13

Área: 250,00m2

LOTE nº 15: Frente: medindo 10,00mts, confrontando com a Rua Poxoréu; Fundos: medindo 10,00mts, confrontando com o lote 22; Lado Direito: medindo 25,00mts, confrontando com o lote 16; Lado Esquerdo: medindo 25,00mts, confrontando com o lote 14.

Área: 250,00m2

MATRÍCULA

47.442

FICHA

209

Várzea Grande - Mato Grosso
Livro nº 2 - Registro Geral

LOTE nº 16. Frente medindo 10,00mts, confrontando com a Rua Poxoréu; Fundos. medindo 10,00mts, confrontando com o lote 21; Lado Direito: medindo 25,00mts, confrontando com o lote 17, Lado Esquerdo. medindo 25,00mts, confrontando com o lote 15.

Área: 250,00m2

LOTE nº 17. Frente. medindo 10,00mts, confrontando com a Rua Poxoréu, Fundos. medindo 10,00mts, confrontando com o lote 20, Lado Direito medindo 25,00mts, confrontando com o lote 18, Lado Esquerdo. medindo 25,00mts, confrontando com o lote 16.

Área: 250,00m2

LOTE nº 18 Frente. medindo 10,00mts, confrontando com a Rua Poxoréu, Fundos: medindo 10,00mts, confrontando com o lote 19, Lado Direito. medindo 25,00mts, confrontando com a Rua Santo Antonio do Leverger, Lado Esquerdo medindo 25,00mts, confrontando com o lote 17

Área: 250,00m2

LOTE nº 19 Frente: medindo 10,00mts, confrontando com a Rua Paranaíta, Fundos: medindo 10,00mts, confrontando com o lote 18, Lado Direito. medindo 25,00mts, confrontando com o lote 20; Lado Esquerdo: medindo 25,00mts, confrontando com a Rua Santo Antonio do Leverger

Área: 250,00m2

LOTE nº 20: Frente medindo 10,00mts, confrontando com a Rua Paranaíta, Fundos: medindo 10,00mts, confrontando com o lote 17; Lado Direito: medindo 25,00mts, confrontando com o lote 21, Lado Esquerdo: medindo 25,00mts, confrontando com o lote 19.

Área: 250,00m2

LOTE nº 21. Frente medindo 10,00mts, confrontando com a Rua Paranaíta; Fundos: medindo 10,00mts, confrontando com o lote 16; Lado Direito: medindo 25,00mts, confrontando com o lote 22; Lado Esquerdo medindo 25,00mts, confrontando com o lote 20

Área: 250,00m2

LOTE nº 22: Frente: medindo 10,00mts, confrontando com a Rua Paranaíta; Fundos: medindo 10,00mts, confrontando com o lote 15; Lado Direito: medindo 25,00mts, confrontando com o lote 23; Lado Esquerdo: medindo 25,00mts, confrontando com o lote 21.

Área: 250,00m2

LOTE nº 23: Frente: medindo 10,00mts, confrontando com a Rua Paranaíta; Fundos: medindo 10,00mts, confrontando com o lote 14; Lado Direito: medindo 25,00mts, confrontando com o lote 24; Lado Esquerdo: medindo 25,00mts, confrontando com o lote 22.

Área: 250,00m2

LOTE nº 24: Frente: medindo 10,00mts, confrontando com a Rua Paranaíta; Fundos: medindo 10,00mts, confrontando com o lote 13; Lado Direito: medindo 25,00mts, confrontando com o lote 25; Lado Esquerdo: medindo 25,00mts, confrontando com o lote 23.

Área: 250,00m2

LOTE nº 25: Frente: medindo 10,00mts, confrontando com a Rua Paranaíta; Fundos: medindo 10,00mts, confrontando com o lote 12; Lado Direito: medindo 25,00mts, confrontando com o lote 26; Lado Esquerdo: medindo 25,00mts, confrontando com o lote 24.

Área: 250,00m2

LOTE nº 26: Frente: medindo 10,00mts, confrontando com a Rua Paranaíta; Fundos: medindo 10,00mts, confrontando com o lote 11; Lado Direito: medindo 25,00mts, confrontando com o lote 27; Lado Esquerdo: medindo 25,00mts, confrontando com o lote 25.

Área: 250,00m2

LOTE nº 27: Frente: medindo 10,00mts, confrontando com a Rua Paranaíta; Fundos: medindo 10,00mts, confrontando com o lote 10; Lado Direito: medindo 25,00mts, confrontando com o lote 28; Lado Esquerdo: medindo 25,00mts, confrontando com o lote 26.

Área: 250,00m2

MATRÍCULA

47.442

FICHA

210

Várzea Grande - Mato Grosso
Livro nº 2 - Registro Geral

LOTE nº 28 Frente: medindo 10,00mts, confrontando com a Rua Paranaita, Fundos: medindo 10,00mts, confrontando com o lote 09, Lado Direito: medindo 25,00mts, confrontando com o lote 29; Lado Esquerdo: medindo 25,00mts, confrontando com o lote 27.

Área: 250,00m²

LOTE nº 29 Frente: medindo 10,00mts, confrontando com a Rua Paranaita, Fundos: medindo 10,00mts, confrontando com o lote 08; Lado Direito: medindo 25,00mts, confrontando com o lote 30; Lado Esquerdo: medindo 25,00mts, confrontando com o lote 28.

Área: 250,00m²

LOTE nº 30 Frente: medindo 10,00mts, confrontando com a Rua Paranaita, Fundos: medindo 10,00mts, confrontando com o lote 07, Lado Direito: medindo 25,00mts, confrontando com o lote 31, Lado Esquerdo: medindo 25,00mts, confrontando com o lote 29

Área: 250,00m²

LOTE nº 31 Frente: medindo 10,00mts, confrontando com a Rua Paranaita, Fundos: medindo 10,00mts, confrontando com o lote 06, Lado Direito: medindo 25,00mts, confrontando com o lote 32; Lado Esquerdo: medindo 25,00mts, confrontando com o lote 30

Área: 250,00m²

LOTE nº 32 Frente: medindo 10,00mts, confrontando com a Rua Paranaita, Fundos: medindo 10,00mts, confrontando com o lote 05; Lado Direito: medindo 25,00mts, confrontando com o lote 33, Lado Esquerdo: medindo 25,00mts, confrontando com o lote 31

Área: 250,00m²

LOTE nº 33 Frente: medindo 10,00mts, confrontando com a Rua Paranaita, Fundos: medindo 10,00mts, confrontando com o lote 04; Lado Direito: medindo 25,00mts, confrontando com o lote 34, Lado Esquerdo: medindo 25,00mts, confrontando com o lote 32

Área: 250,00m²

LOTE nº 34: Frente: medindo 10,00mts, confrontando com a Rua Paranaíta; Fundos: medindo 10,00mts, confrontando com o lote 03; Lado Direito: medindo 25,00mts, confrontando com o lote 35; Lado Esquerdo: medindo 25,00mts, confrontando com o lote 33.

Área: 250,00m²

LOTE nº 35: Frente: medindo 10,00mts, confrontando com a Rua Paranaíta; Fundos: medindo 10,00mts, confrontando com o lote 02; Lado Direito: medindo 25,00mts, confrontando com o lote 36; Lado Esquerdo: medindo 25,00mts, confrontando com o lote 34.

Área: 250,00m²

LOTE nº 36: Frente: medindo 10,00mts, confrontando com a Rua Paranaíta; Fundos: medindo 10,00mts, confrontando com o lote 01; Lado Direito: medindo 25,00mts, confrontando com a Rua Pontes e Lacerda; Lado Esquerdo: medindo 25,00mts, confrontando com o lote 35.

Área: 250,00m²

QUADRA Nº 87

CHACARA Nº 01: Do marco 01 ao 02: medindo 53,13mts, confrontando com a Rua Paranaíta; Do marco 02 ao 03: medindo 187,14mts, confrontando com a Rua Tangara da Serra. Do marco 03 ao 04: medindo 93,91mts, confrontando com a Margem Esquerda do Ribeirão do Cocais; Do marco 04 ao 01: medindo 188,19mts, confrontando com a Área Remanescente

Área: 13.265,89m²

QUADRA Nº 88

CHACARA Nº 01: Do marco 01 ao 02: medindo 219,75mts, confrontando com a Rua Quatro Marcos; Do marco 02 ao 03: medindo 141,54mts, confrontando com a Margem do Ribeirão dos Cocais. Do marco 03 ao 04: medindo 198,92mts, confrontando com a Rua Tangara da Serra; Do marco 04 ao 01: medindo 140,00mts, confrontando com a Rua Paranaíta.

Área: 29.307,03m²

MATRÍCULA

47.442

FICHA

211

Várzea Grande

Livro nº 2

- Mato Grosso

- Registro Geral

QUADRA Nº 89

CHACARA Nº 01: Do marco 01 ao 02 medindo 242,36mts, confrontando com a Rua Mirassol do Oeste; Do marco 02 ao 03: medindo 141,54mts, confrontando com a Margem do Ribeirão dos Cocais. Do marco 03 ao 04: medindo 221,53mts, confrontando com a Rua Quatro Marcos; Do marco 04 ao 01: medindo 140,00mts, confrontando com a Rua Paranaíta.

Área: 32.472,16m²

QUADRA Nº 90

CHACARA Nº 01 Do marco 01 ao 02 medindo 218,96mts, confrontando com a Av. Várzea Grande; Do marco 02 ao 03: medindo 141,54mts, confrontando com a Margem do Ribeirão dos Cocais. Do marco 03 ao 04: medindo 244,14mts, confrontando com a Rua Mirassol do Oeste; Do marco 04 ao 01 medindo 140,00mts, confrontando com a Rua Paranaíta

Área: 35.963,46m²

QUADRA Nº 91

CHACARA Nº 01: Do marco 01 ao 02 medindo 218,96mts. confrontando com a Rua Pontes e Lacerda; Do marco 02 ao 03: medindo 167,01mts. confrontando com a Margem do Ribeirão dos Cocais. Do marco 03 ao 04: medindo 21,25mts, confrontando com a Margem do Ribeirão dos Cocais; Do marco 04 ao 05: medindo 267,36mts, confrontando com a Av. Várzea Grande; Do marco 05 ao 01. medindo 179,88mts, confrontando com a Rua Paranaíta

Área: 44.529,86m²

QUADRA Nº 92

CHACARA Nº 01 Do marco 01 ao 02. medindo 156,69mts, confrontando com a Rua Santo Antonio do Leverger; Do marco 02 ao 03 medindo 189,23mts, confrontando com a Margem do Ribeirão dos Cocais. Do marco 03 ao 04: medindo 215,07mts, confrontando com a Rua Pontes e Lacerda; Do marco 04 ao 01 medindo 180,00mts, confrontando com a Rua Paranaíta

Área: 33.458,42m²

QUADRA Nº 93

CHACARA Nº 01: Do marco 01 ao 02: medindo 91,82mts, confrontando com a Rua Poxoréu; Do marco 02 ao 03: medindo 180,91mts, confrontando com a Chácara 02. Do marco 03 ao 04: medindo 111,70mts, confrontando com a Margem Esquerda do Ribeirão dos Cocais; Do marco 04 ao 01: medindo 214,80mts, confrontando com a Rua Santo Antonio do Leverger.

Área: 19.690,77m²

CHACARA Nº 02: Do marco 01 ao 02: medindo 96,31mts, confrontando com a Rua Poxoréu; Do marco 02 ao 03: medindo 151,90mts, confrontando com a Chácara 03. Do marco 03 ao 04: medindo 93,64mts, confrontando com a Margem Esquerda do Ribeirão dos Cocais; Do marco 04 ao 01: medindo 180,91mts, confrontando com a Chacara 01.

Área: 15.103,07m²

CHACARA Nº 03: Do marco 01 ao 02: medindo 55,09mts, confrontando com a Rua Poxoréu; Do marco 02 ao 03: medindo 132,37mts, confrontando com a Chácara 04. Do marco 03 ao 04: medindo 61,03mts, confrontando com a Margem Esquerda do Ribeirão dos Cocais; Do marco 04 ao 01: medindo 151,99mts, confrontando com a Chacara 02

Área: 8.729,38m²

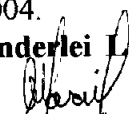
CHACARA Nº 04: Do marco 01 ao 02: medindo 128,76mts, confrontando com a Rua Poxoréu; Do marco 02 ao 03: medindo 94,15mts, confrontando com a Rua Paranatinga. Do marco 03 ao 04: medindo 136,23mts, confrontando com a Margem Esquerda do Ribeirão dos Cocais; Do marco 04 ao 01: medindo 123,37mts, confrontando com a Chácara 03.

Área: 13.937,85m²

AV/2: 47.442

Data: 25 de maio de 2.004.

O lote 27 da quadra nº 06, foi vendido para **Vanderlei Luiz Raldi**, conforme Registro 1: 47.600 em 25.05.2004 – Deste RGI


Antonia S. Campos Maciel
Notaria e Tabelião

AV/3: 47.442

Data: 25 de maio de 2.004.

MATRÍCULA

47.442

FICHA

212

Várzea Grande

Mato Grosso

Livro nº 2

Registro Geral

O lote 34 da quadra nº 46, foi vendido para **Nilva Terezinha Colling**, conforme Registro 1: 47.596 em 25.05 2004 – Deste RGI.

AV/4: 47.442 Data: 25 de maio de 2.004.

O lote 35 da quadra nº 46, foi vendido para **Nilva Terezinha Colling**, conforme Registro 1: 47.597 em 25.05 2004 – Deste RGI.

AV/5: 47.442 Data: 25 de maio de 2.004.

O lote 36 da quadra nº 46, foi vendido para **Nilva Terezinha Colling**, conforme Registro 1: 47.598 em 25.05.2004 – Deste RGI.

AV/6: 47.442 Data: 25 de maio de 2.004.

O lote 13 da quadra nº 53, foi vendido para **Osvaldo Riquelme de Paula**, conforme Registro 1: 47.599 em 25.05.2004 – Deste RGI.

AV/7: 47.442 Data: 25 de maio de 2.004.

O lote 07 da quadra nº 61, foi vendido para **Candido Rosa da Costa**, conforme Registro 1: 47.601 em 25 05 2004 – Deste RGI.

AV/8: 47.442 Data: 25 de maio de 2.004.

O lote 08 da quadra nº 61, foi vendido para **Candido Rosa da Costa**, conforme Registro 1: 47.602 em 25.05.2004 – Deste RGI.

AV-9: 47.442 Data: 25 de maio de 2.004

O lote 03 da quadra nº 05, foi vendido para **Delza Luiza da Cunha Costa**, conforme Registro 1: 47.605 em 25 05.2004 – Deste RGI.

AV-10 47 442 Data: 25 de maio de 2.004

O lote 04 da quadra nº 05, foi vendido para **Delza Luiza da Cunha Costa**, conforme Registro 1: 47.606 em 25 05 2004 – Deste RGI.

AV-11: 47.442

Data: 25 de maio de 2.004.

O lote 31 da quadra nº 23, foi vendido para **Edilton da Silva Lopes**, conforme Registro 1: 47.607 em 25.05.2004 – Deste RGI.

AV-12: 47.442

Data: 25 de maio de 2.004.

O lote 32 da quadra nº 23, foi vendido para **Edilton da Silva Lopes**, conforme Registro 1: 47.608 em 25.05.2004 – Deste RGI.

AV-13: 47.442

Data: 25 de maio de 2.004.

O lote 33 da quadra nº 23, foi vendido para **Edilton da Silva Lopes**, conforme Registro 1: 47.609 em 25.05.2004 – Deste RGI.

AV-14: 47.442

Data: 25 de maio de 2.004.

O lote 29 da quadra nº 20, foi vendido para **Rubenides Carvalho Ribeiro**, conforme Registro 1: 47.613 em 25.05.2004 – Deste RGI.

AV-15: 47.442

Data: 25 de maio de 2.004.

O lote 01 da quadra nº 20, foi vendido para **Guilherme da Silva Queiroz**, conforme Registro 1: 47.614 em 25.05.2004 – Deste RGI.

AV-16: 47.442

Data: 25 de maio de 2.004.

O lote 30 da quadra nº 23, foi vendido para **Minervina Sabina da Silva**, conforme Registro 1: 47.618 em 25.05.2004 – Deste RGI.

AV-17: 47.442

Data: 25 de maio de 2.004.

O lote 10 da quadra nº 28, foi vendido para **Maria Aparecida dos Santos**, conforme Registro 1: 47.622 em 25.05.2004 – Deste RGI.

AV-18: 47.442

Data: 25 de maio de 2.004.

O lote 26 da quadra nº 38, foi vendido para **Marcelo Sebastião Carvalho**, conforme Registro 1: 47.620 em 25.05.2004 – Deste RGI.

MATRÍCULA

47.442

FICHA

213

Várzea Grande

Mato Grosso

Livro nº 2

Registro Geral

AV/19- 47.442

Data: 25 de maio de 2.004.

O lote 27 da quadra nº 38, foi vendido para **Marcelo Sebastião Carvalho**, conforme Registro 1: 47.621 em 25.05.2004 – Deste RGI

AV/20- 47.442

Data: 25 de maio de 2.004

O lote 34 da quadra nº 54, foi vendido para **Miguel José de Araújo**, conforme Registro 1: 47.619 em 25.05.2004 – Deste RGI

AV-21- 47.442

Data: 25 de maio de 2.004.

O lote 31 da quadra nº 45, foi vendido para **Cursino Pinto de Miranda Filho**, conforme Registro 1: 47.603 em 25.05.2004 – Deste RGI

AV-22- 47.442

Data: 25 de maio de 2.004

O lote 10 da quadra nº 46, foi vendido para **Cleide Batista Figueiredo**, conforme Registro 1: 47.604 em 25.05.2004 – Deste RGI.

AV-23- 47.442

Data: 25 de maio de 2.004

O lote 06 da quadra nº 53, foi vendido para **Raimundo Antônio dos Santos**, conforme Registro 1: 47.610 em 25.05.2004 – Deste RGI.

AV-24- 47.442

Data: 25 de maio de 2.004.

O lote 14 da quadra nº 61, foi vendido para **José Rodrigues Celestino**, conforme Registro 1: 47.617 em 25.05.2004 – Deste RGI.

AV-25- 47.442

Data: 25 de maio de 2.004

O lote 16 da quadra nº 73, foi vendido para **Luiza Regina Pereira**, conforme Registro 1: 47.615 em 25.05.2004 – Deste RGI.

AV-26- 47.442

Data: 25 de maio de 2.004.

O lote 21 da quadra nº 73, foi vendido para **Luiza Regina Pereira**, conforme Registro 1: 47.616 em 25.05.2004 – Deste RGI

MATRÍCULA

47.442

FICHA

213-v

AV-27: 47.442

Data: 25 de maio de 2.004.

O lote 18 da quadra nº 73, foi vendido para **Evaldino Martins Pereira**, conforme Registro 1: 47.611 em 25.05.2004 – Deste RGI.

AV-28: 47.442

Data: 25 de maio de 2.004.

O lote 19 da quadra nº 73, foi vendido para **Evaldino Martins Pereira**, conforme Registro 1: 47.612 em 25.05.2004 – Deste RGI.

AV-29: 47.442

Data: 06 de Julho de 2.004.

O lote 08 da quadra nº 70, foi vendido para **Iramides Fernandes de Oliveira**, conforme Registro 1: 47.775 em 06.07.2004 – Deste RGI.

AV-30: 47.442

Data: 06 de Julho de 2.004.

O lote 09 da quadra nº 70, foi vendido para **Iramides Fernandes de Oliveira**, conforme Registro 1: 47.776 em 06.07.2004 – Deste RGI.

AV-31: 47.442

Data: 06 de Julho de 2.004.

O lote 03 da quadra nº 45, foi vendido para **Otacílio Nunes da Silva**, conforme Registro 1: 47.777 em 06.07.2004 – Deste RGI.

AV-32: 47.442

Data: 06 de Julho de 2.004

O lote 04 da quadra nº 45, foi vendido para **Linda Leonidia Machado**, conforme Registro 1: 47.778 em 06.07.2004 – Deste RGI

AV-33: 47.442

Data: 06 de Julho de 2.004.

O lote 28 da quadra nº 85, foi vendido para **Odilon Maia Nogueira**, conforme Registro 1: 47.771 em 06.07.2004 – Deste RGI.

AV-34: 47.442

Data: 06 de Julho de 2.004.

O lote 29 da quadra nº 85, foi vendido para **Odilon Maia Nogueira**, conforme Registro 1: 47.772 em 06.07.2004 – Deste RGI.

MATRÍCULA

47.442

FICHA

214

Várzea Grande

Livro nº 2

Mato Grosso

Registro Geral

AV-35: 47.442

Data: 06 de Julho de 2.004.

O lote 10 da quadra nº 78, foi vendido para **Pedro Amancio da Silva**, conforme Registro 1: 47.773 em 06.07.2004 – Deste RGI.

AV-36: 47.442

Data: 06 de Julho de 2 004

O lote 36 da quadra nº 71, foi vendido para **Regiane Cristina Silva Ferreira**, conforme Registro 1: 47.774 em 06.07 2004 – Deste RGI.

AV-37: 47.442

Data: 06 de Julho de 2.004

O lote 06 da quadra nº 06, foi vendido para **Nazil Pedroso Lino**, conforme Registro 1: 47.779 em 06.07 2004 – Deste RGI

AV/38: 47.442

Data: 06 de Julho de 2 004.

O lote 31 da quadra nº 06, foi vendido para **Terezinha Pedroso Lino**, conforme Registro 1: 47.780 em 06.07.2004 – Deste RGI.

AV/39: 47.442

Data: 06 de Julho de 2.004

O lote 06 da quadra nº 14, foi vendido para **Luciana de Freitas**, conforme Registro 1: 47.781 em 06.07.2004 – Deste RGI

AV/40: 47.442

Data: 06 de Julho de 2 004.

O lote 07 da quadra nº 14, foi vendido para **Luciana de Freitas**, conforme Registro 1: 47.782 em 06 07.2004 – Deste RGI.

AV/41: 47.442

Data: 06 de Julho de 2 004.

O lote 33 da quadra nº 14, foi vendido para **Francisca Osoria da Silva**, conforme Registro 1: 47.783 em 06 07 2004 – Deste RGI.

AV/42: 47.442

Data: 06 de Julho de 2 004

O lote 35 da quadra nº 48, foi vendido para **Zezito Leite de Souza**, conforme Registro 1: 47.784 em 06 07 2004 – Deste RGI

MATRÍCULA

47.442

FICHA

214-v

AV/43: 47.442

Data: 06 de Julho de 2.004.

O lote 36 da quadra nº 48, foi vendido para **Zezito Leite de Souza**, conforme Registro 1: 47.785 em 06.07.2004 – Deste RGI.

[Assinatura]
Notário e Registrador

AV/44: 47.442

Data: 06 de Julho de 2.004.

O lote 08 da quadra nº 52, foi vendido para **Raquel Gomes de Araújo**, conforme Registro 1: 47.786 em 06.07.2004 – Deste RGI.

[Assinatura]
Notário e Registrador

AV/45: 47.442

Data: 06 de Julho de 2.004.

O lote 29 da quadra nº 52, foi vendido para **Raquel Gomes de Araújo**, conforme Registro 1: 47.787 em 06.07.2004 – Deste RGI.

[Assinatura]
Notário e Registrador

AV/46: 47.442

Data: 06 de Julho de 2.004.

O lote 19 da quadra nº 05, foi vendido para **Milton Garcia Leandro**, conforme Registro 1: 47.789 em 06.07.2004 – Deste RGI.

[Assinatura]
Notário e Registrador

AV/47: 47.442

Data: 06 de Julho de 2.004.

O lote 20 da quadra nº 05, foi vendido para **Milton Garcia Leandro**, conforme Registro 1: 47.790 em 06.07.2004 – Deste RGI.

[Assinatura]
Notário e Registrador

AV/48: 47.442

Data: 06 de Julho de 2.004.

O lote 13 da quadra nº 12, foi vendido para **Mariana de Campos Duca**, conforme Registro 1: 47.796 em 06.07.2004 – Deste RGI.

[Assinatura]
Notário e Registrador

AV/49: 47.442

Data: 06 de Julho de 2.004.

O lote 13 da quadra nº 12, foi vendido para **Mariana de Campos Duca**, conforme Registro 1: 47.796 em 06.07.2004 – Deste RGI.

[Assinatura]
Notário e Registrador

AV/50: 47.442

Data: 06 de Julho de 2.004.

O lote 30 da quadra nº 05, foi vendido para **Maria Alves de Oliveira**, conforme Registro 1: 47.797 em 06.07.2004 – Deste RGI.

[Assinatura]
Notário e Registrador

MATRÍCULA

47.442

FICHA

215

Várzea Grande - Mato Grosso
Livro nº 2 - Registro Geral

AV/51: 47.442

Data: 06 de Julho de 2 004

O lote 22 da quadra nº 62, foi vendido para **Delfino Leite Arruda**, conforme Registro 1: 47.788 em 06.07 2004 – Deste RGI

AV/52: 47.442

Data: 06 de Julho de 2.004.

O lote 08 da quadra nº 70, foi vendido para **Iramides Fernandes de Oliveira**, conforme Registro 1: 47.775 em 06.07.2004 – Deste RGI

AV/53: 47.442

Data: 06 de Julho de 2.004

O lote 09 da quadra nº 70, foi vendido para **Iramides Fernandes de Oliveira**, conforme Registro 1: 47.776 em 06 07 2004 – Deste RGI.

AV/54: 47.442

Data: 06 de Julho de 2.004.

O lote 21 da quadra nº 44, foi vendido para **Maria Ferreira de Franca Amorim**, conforme Registro 1: 47.791 em 06.07.2004 – Deste RGI.

AV/55: 47.442

Data: 06 de Julho de 2.004.

O lote 01 da quadra nº 38, foi vendido para **Jose Guerreiro**, conforme Registro 1: 47.792 em 06.07.2004 – Deste RGI.

AV/56: 47.442

Data: 06 de Julho de 2.004

O lote 02 da quadra nº 31, foi vendido para **Ana Maria Silva de Matos**, conforme Registro 1: 47.793 em 06.07.2004 – Deste RGI

AV/57: 47.442

Data: 06 de Julho de 2.004

O lote 09 da quadra nº 14, foi vendido para **Marcos Pereira da Silva**, conforme Registro 1: 47.794 em 06 07 2004 – Deste RGI.

AV/58: 47.442

Data: 06 de Julho de 2 004.

O lote 08 da quadra nº 14, foi vendido para **João Pereira da Silva**, conforme Registro 1: 47.795 em 06 07.2004 – Deste RGI.

MATRÍCULA

47.442

FICHA

215-v

AV/59: 47.442

Data: 12 de Julho de 2.004.

O lote 06 da quadra nº 29, foi vendido para **Amélia Ribeiro dos Santos**, conforme Registro 1: 47.835 em 12.07.2004 – Deste RGI.

AV/60: 47.442

Data: 12 de Julho de 2.004.

O lote 32 da quadra nº 06, foi vendido para **Norberta Maria da Silva Lino**, conforme Registro 1: 47.840 em 12.07.2004 – Deste RGI.

AV/61: 47.442

Data: 12 de Julho de 2.004.

O lote 30 da quadra nº 29, foi vendido para **Maria de Lourdes Pistori da Hora**, conforme Registro 1: 47.836 em 12.07.2004 – Deste RGI.

AV/62: 47.442

Data: 12 de Julho de 2.004.

O lote 29 da quadra nº 23, foi vendido para **Alvino Servolyo da Silva**, conforme Registro 1: 47.837 em 12.07.2004 – Deste RGI.

AV/63: 47.442

Data: 12 de Julho de 2.004.

A Chácara nº 04 da quadra nº 93, foi vendido para **Albertina Bispo da Silva**, conforme Registro 1: 47.838 em 12.07.2004 – Deste RGI.

AV/64: 47.442

Data: 12 de Julho de 2.004

O lote 29 da quadra nº 29, foi vendido para **Genivaldo dos Santos**, conforme Registro 1: 47.839 em 12 07.2004 – Deste RGI.

AV/65: 47.442

Data: 19 de Julho de 2.004.

O lote 03 da quadra nº 08, foi vendido para **Palmira Valadares da Silva**, conforme Registro 1: 47.874 em 19 07.2004 – Deste RGI

AV/66: 47.442

Data: 19 de Julho de 2.004.

O lote 27 da quadra nº 30, foi vendido para **Ana Alecila de Moraes**, conforme Registro 1: 47.875 em 19.07.2004 – Deste RGI.

MATRÍCULA

47 442

FICHA

216

Várzea Grande - Mato Grosso
Livro nº 2 - Registro Geral

AV/67: 47.442

Data: 19 de Julho de 2.004

O lote 03 da quadra nº 86, foi vendido para **Anedino Vieira de Souza**, conforme Registro 1: 47.876 em 19.07.2004 – Deste RGI.

AV/68: 47.442

Data: 19 de Julho de 2.004

O lote 04 da quadra nº 86, foi vendido para **Anedino Vieira de Souza**, conforme Registro 1: 47.877 em 19.07.2004 – Deste RGI

AV/69: 47.442

Data: 19 de Julho de 2.004

O lote 03 da quadra nº 31, foi vendido para **Canisio da Cruz Corrêa**, conforme Registro 1: 47.878 em 19.07.2004 – Deste RGI.

AV/70: 47.442

Data: 19 de Julho de 2.004.

O lote 28 da quadra nº 06, foi vendido para **Françismeire da Silva**, conforme Registro 1: 47.879 em 19.07.2004 – Deste RGI.

AV/71: 47.442

Data: 19 de Julho de 2.004

O lote 10 da quadra nº 15, foi vendido para **Lídio Luiz de Araújo**, conforme Registro 1: 47.880 em 19.07.2004 – Deste RGI

AV/72: 47.442

Data: 19 de Julho de 2.004

O lote 18 da quadra nº 12, foi vendido para **Ilda Florencio de Freitas**, conforme Registro 1: 47.881 em 19.07.2004 – Deste RGI

AV/73: 47.442

Data: 19 de Julho de 2.004.

O lote 23 da quadra nº 28, foi vendido para **Congregação Cristã no Brasil**, conforme Registro 1: 47.882 em 19.07.2004 – Deste RGI

AV/74: 47.442

Data: 19 de Julho de 2.004

O lote 24 da quadra nº 28, foi vendido para **Congregação Cristã no Brasil**, conforme Registro 1: 47.883 em 19.07.2004 – Deste RGI.

MATRÍCULA

47.442

FICHA

216-v

AV/75: 47.442

Data: 19 de Julho de 2.004.

O lote 25 da quadra nº 28, foi vendido para **Congregação Cristã no Brasil**, conforme **Registro 1: 47.884** em 19.07.2004 – Deste RGI.

Notário e escrivão, etc.

AV/76: 47.442

Data: 19 de Julho de 2.004

O lote 26 da quadra nº 28, foi vendido para **Congregação Cristã no Brasil**, conforme **Registro 1: 47.885** em 19.07.2004 – Deste RGI.

AV/77: 47.442

Data: 19 de Julho de 2.004.

O lote 27 da quadra nº 28, foi vendido para **Congregação Cristã no Brasil**, conforme **Registro 1: 47.886** em 19.07.2004 – Deste RGI.

AV/78: 47.442

Data: 19 de Julho de 2.004.

O lote 17 da quadra nº 73, foi vendido para **Amarildo Pereira**, conforme **Registro 1: 47.887** em 19.07.2004 – Deste RGI.

AV/79: 47.442

Data: 19 de Julho de 2.004.

O lote 20 da quadra nº 73, foi vendido para **Amarildo Pereira**, conforme **Registro 1: 47.888** em 19.07.2004 – Deste RGI.

AV/80: 47.442

Data: 19 de Julho de 2.004.

O lote 29 da quadra nº 06, foi vendido para **Maria Eulalia de Amorim**, conforme **Registro 1: 47.889** em 19.07.2004 – Deste RGI.

AV/81: 47.442

Data: 19 de Julho de 2.004.

O lote 01 da quadra nº 31, foi vendido para **Maria Dorair Pereira Duarte**, conforme **Registro 1: 47.890** em 19.07.2004 – Deste RGI.

AV/82: 47.442

Data: 19 de Julho de 2.004.

O lote 24 da quadra nº 31, foi vendido para **Maura Meira Berreira**, conforme **Registro 1: 47.891** em 19.07.2004 – Deste RGI.

MATRÍCULA

47.442

FICHA

217

Várzea Grande - Mato Grosso
Livro nº 2 - Registro Geral

AV/83: 47.442

Data: 19 de Julho de 2 004

O lote 01 da quadra nº 13, foi vendido para **Maria Falcão Silvério**, conforme
Registro 1: 47.892 em 19 07 2004 - Deste RGI

AV/84: 47 442

Data: 28 de Julho de 2 004

O lote 27 da quadra nº 39, foi vendido para **Eliete da Silva**, conforme Registro 1:
47.968 em 28.07.2004 - Deste RGI

AV/85: 47.442

Data: 28 de Julho de 2 004.

O lote 17 da quadra nº 30, foi vendido para **Laura de Almeida Raldi**, conforme
Registro 1: 47.969 em 28.07.2004 - Deste RGI

AV/86: 47 442

Data: 28 de Julho de 2.004.

O lote 18 da quadra nº 30, foi vendido para **Laura de Almeida Raldi**, conforme
Registro 1: 47.970 em 28 07.2004 - Deste RGI.

AV/87: 47 442

Data: 28 de Julho de 2 004.

O lote 11 da quadra nº 62, foi vendido para **Lucilene Soares Leite**, conforme
Registro 1: 47.971 em 28.07.2004 - Deste RGI

AV/88: 47 442

Data: 28 de Julho de 2.004.

O lote 05 da quadra nº 79, foi vendido para **Lourdes Hildefonso de Bessa**,
conforme Registro 1: 47.972 em 28.07.2004 - Deste RGI

AV/89: 47 442

Data: 28 de Julho de 2.004.

O lote 23 da quadra nº 52, foi vendido para **Nildo Pinto Rodrigues**, conforme
Registro 1: 47.973 em 28.07.2004 - Deste RGI

AV/90 47.442

Data: 28 de Julho de 2.004

O lote 23 da quadra nº 29, foi vendido para **Sofia Pinto de Figueiredo**, conforme
Registro 1: 47.975 em 28.07.2004 - Deste RGI

AV/91: 47.442

Data: 28 de Julho de 2.004.

O lote 12 da quadra nº 14, foi vendido para Vera Lucia Santos da Silva, conforme Registro 1: 47.976 em 28.07.2004 – Deste RGI.

AV/92: 47.442

Data: 28 de Julho de 2.004.

O lote 13 da quadra nº 14, foi vendido para Vera Lucia Santos da Silva, conforme Registro 1: 47.977 em 28.07.2004 – Deste RGI.

AV/93: 47.442

Data: 28 de Julho de 2.004.

O lote 16 da quadra nº 21, foi vendido para Maria José Domingos de Oliveira Gimenez, conforme Registro 1: 47.978 em 28.07.2004 – Deste RGI.

AV/94: 47.442

Data: 28 de Julho de 2.004.

O lote 32 da quadra nº 79, foi vendido para Manoel Eulálio de Assis, conforme Registro 1: 47.979 em 28.07.2004 – Deste RGI.

AV/95: 47.442

Data: 28 de Julho de 2.004.

O lote 29 da quadra nº 46, foi vendido para Altamiro Domingos da Silva, conforme Registro 1: 47.980 em 28.07.2004 – Deste RGI

AV/96: 47.442

Data: 28 de Julho de 2.004

A Chácara 17 da quadra nº 08, foi vendido para Idio Nemezio de Barros, conforme Registro 1: 47.981 em 28.07.2004 – Deste RGI.

AV/97: 47.442

Data: 28 de Julho de 2.004

O lote 26 da quadra nº 62, foi vendido para Julina Soares da Silva, conforme Registro 1: 47.982 em 28.07.2004 – Deste RGI.

AV/98: 47.442

Data: 28 de Julho de 2.004.

O lote 27 da quadra nº 62, foi vendido para Julina Soares da Silva, conforme Registro 1: 47.983 em 28.07.2004 – Deste RGI.

MATRÍCULA

47.442

FICHA

218

Várzea Grande

Mato Grosso

Livro nº 2

Registro Geral

AV/99: 47.442

Data: 28 de Julho de 2.004

O lote 23 da quadra nº 78, foi vendido para **Juraci de Oliveira Martins**, conforme Registro 1: 47.984 em 28 07 2004 – Deste RGI.

AV/100: 47.442

Data: 02 de agosto de 2.004.

O lote 22 da quadra nº 70, foi vendido para **Joana Feliciano da Silva**, conforme Registro 1: 48.015 em 02.08.2004 – Deste RGI.

AV/101: 47.442

Data: 13 de agosto de 2.004

O lote 15 da quadra nº 37, foi vendido para **Lorentino José dos Santos**, conforme Registro 1: 48.340 em 13 08 2004 – Deste RGI.

AV/102: 47.442

Data: 13 de agosto de 2.004

O lote 16 da quadra nº 37, foi vendido para **Lorentino José dos Santos**, conforme Registro 1: 48.341 em 13.08.2004 – Deste RGI.

AV/103: 47.442

Data: 13 de agosto de 2.004.

O lote 01 da quadra nº 79, foi vendido para **Olídio Neres do Nascimento**, conforme Registro 1: 48.342 em 13 08.2004 – Deste RGI.

AV/104: 47.442

Data: 13 de agosto de 2.004

O lote 02 da quadra nº 79, foi vendido para **Olídio Neres do Nascimento**, conforme Registro 1: 48.343 em 13 08 2004 – Deste RGI.

AV/105: 47.442

Data: 13 de agosto de 2.004.

O lote 33 da quadra nº 62, foi vendido para **Policarpo Coringa dos Santos**, conforme Registro 1: 48.344 em 13.08.2004 – Deste RGI.

AV/106: 47.442

Data: 13 de agosto de 2.004

O lote 14 da quadra nº 37, foi vendido para **Rosalina Santos de Oliveira**, conforme Registro 1: 48.345 em 13 08.2004 – Deste RGI.

AV/107: 47.442

Data: 13 de agosto de 2.004.

O lote 18 da quadra nº 04, foi vendido para **Terezinha Góes da Silva**, conforme Registro 1: 48.346 em 13.08.2004 – Deste RGI.

AV/108: 47.442

Data: 13 de agosto de 2.004.

O lote 07 da quadra nº 05, foi vendido para **Valdemar Rodrigues Celestino**, conforme Registro 1: 48.347 em 13.08.2004 – Deste RGI.

AV/109: 47.442

Data: 13 de agosto de 2.004.

O lote 08 da quadra nº 05, foi vendido para **Valdemar Rodrigues Celestino**, conforme Registro 1: 48.348 em 13.08.2004 – Deste RGI

AV/110: 47.442

Data: 13 de agosto de 2.004.

O lote 27 da quadra nº 31, foi vendido para **José Pereira da Silva**, conforme Registro 1: 48.349 em 13.08.2004 – Deste RGI.

AV/111: 47.442

Data: 13 de agosto de 2.004.

O lote 35 da quadra nº 39, foi vendido para **José Gonçalves dos Santos**, conforme Registro 1: 48.350 em 13.08.2004 – Deste RGI.

AV/112: 47.442

Data: 13 de agosto de 2.004.

O lote 13 da quadra nº 37, foi vendido para **João Messis de Oliveira**, conforme Registro 1: 48.351 em 13.08.2004 – Deste RGI

AV/113: 47.442

Data: 13 de agosto de 2.004

O lote 22 da quadra nº 73, foi vendido para **Petronilha Lima do Nascimento**, conforme Registro 1: 48.361 em 13.08.2004 – Deste RGI.

AV/114: 47.442

Data: 13 de agosto de 2.004.

O lote 30 da quadra nº 64, foi vendido para **Eunice Lima do Nascimento**, conforme Registro 1: 48.362 em 13.08.2004 – Deste RGI.

MATRÍCULA

47 442

FICHA

219

Várzea Grande

Mato Grosso

Livro nº 2

Registro Geral

AV/115 47 442

Data 31 de agosto de 2 004

O lote 29 da quadra nº 78, foi vendido para **Itamar Ferreira de Souza**, conforme Registro 1: 48.425 em 31.08.2004 – Deste RGI

AV/116 47.442

Data: 31 de agosto de 2.004.

O lote 01 da quadra nº 63, foi vendido para **Rosalina do Nascimento**, conforme Registro 1: 48.426 em 31.08.2004 – Deste RGI.

AV/117 47.442

Data: 31 de agosto de 2.004

O lote 22 da quadra nº 53, foi vendido para **Delvina Alves Teodoro**, conforme Registro 1: 48.427 em 31.08.2004 – Deste RGI

AV/118 47.442

Data 07 de outubro de 2.004.

O lote 27 da quadra nº 21, foi vendido para **Adelvane de Bessa Souza**, conforme Registro 1: 48.569 em 07.10.2004 – Deste RGI.

AV/119 47.442

Data: 07 de outubro de 2.004

O lote 14 da quadra nº 46, foi vendido para **Daniel Tomaz de Oliveira**, conforme Registro 1: 48.565 em 07.10.2004 – Deste RGI.

AV/120 47 442

Data: 07 de outubro de 2.004.

O lote 30 da quadra nº 71, foi vendido para **Cleuza Canabarra da Silva do Carmo**, conforme Registro 1: 48.566 em 07.10.2004 – Deste RGI.

AV/121 47.442

Data: 07 de outubro de 2 004.

O lote 31 da quadra nº 71, foi vendido para **Cleuza Canabarra da Silva do Carmo**, conforme Registro 1: 48.567 em 07.10.2004 – Deste RGI.

AV/122 47.442

Data. 07 de outubro de 2.004

O lote 32 da quadra nº 71, foi vendido para **Cleuza Canabarra da Silva do Carmo**, conforme Registro 1: 48.568 em 07.10.2004 – Deste RGI

MATRÍCULA

47 442


FICHA

219-v

AV/123: 47.442

Data: 07 de outubro de 2.004.


O lote 20 da quadra nº 44, foi vendido para **José Alberto de Oliveira**, conforme Registro 1: 48.570 em 07.10.2004 – Deste RGI.

Ass: 
Notaria e L. ... 2004

AV/124: 47.442

Data: 07 de outubro de 2.004.


O lote 06 da quadra nº 38, foi vendido para **Lídio Leite de Arruda**, conforme Registro 1: 48.563 em 07.10.2004 – Deste RGI.

Ass: 
Notaria e L. ... 2004

AV/125: 47.442

Data: 07 de outubro de 2.004.


O lote 05 da quadra nº 30, foi vendido para **Evaldo Marques de Oliveira**, conforme Registro 1: 48.564 em 07.10.2004 – Deste RGI.

Ass: 
Notaria e L. ... 2004

AV/126: 47.442

Data: 07 de outubro de 2.004.


O lote 33 da quadra nº 05, foi vendido para **José Januário Santos**, conforme Registro 1: 48.574 em 07.10.2004 – Deste RGI.

Ass: 
Notaria e L. ... 2004

AV/127: 47.442

Data: 07 de outubro de 2.004.


O lote 26 da quadra nº 39, foi vendido para **José Eduardo da Silva**, conforme Registro 1: 48.573 em 07.10.2004 – Deste RGI.

Ass: 
Notaria e L. ... 2004

AV/128: 47.442

Data: 07 de outubro de 2.004.


O lote 28 da quadra nº 07, foi vendido para **José Casarin da Silva**, conforme Registro 1: 48.571 em 07.10.2004 – Deste RGI.

Ass: 
Notaria e L. ... 2004

AV/129: 47.442

Data: 07 de outubro de 2.004

O lote 29 da quadra nº 07, foi vendido para **José Casarin da Silva**, conforme Registro 1: 48.572 em 07.10.2004 – Deste RGI.

Ass: 
Notaria e L. ... 2004

➤ Continua na Ficha 220...

MATRÍCULA

47.442

FICHA

220

Várzea Grande - Mato Grosso
Livro nº 2 - Registro Geral

AV/130. 47 442

Data: 25 de outubro de 2.004.

O lote 09 da quadra nº 63, foi vendido para **Loracil Cezarino de Campos**, conforme Registro 1: 48.624 em 25.10.2004 – Deste RGI.

Loracil Cezarino de Campos
Antônio

AV/131: 47 442

Data 25 de outubro de 2.004

O lote 26 da quadra nº 12, foi vendido para **Nestra Alves de Campos**, conforme Registro 1: 48.625 em 25.10.2004 – Deste RGI

Nestra Alves de Campos

AV/132: 47 442

Data 25 de outubro de 2.004.

O lote 27 da quadra nº 12, foi vendido para **Nestra Alves de Campos**, conforme Registro 1: 48.626 em 25.10.2004 – Deste RGI

Nestra Alves de Campos

AV/133 47.442

Data. 25 de outubro de 2.004.

O lote 14 da quadra nº 39, foi vendido para **Oliveiros Pereira da Silva**, conforme Registro 1: 48.623 em 25.10.2004 – Deste RGI

Oliveiros Pereira da Silva

AV/134 47.442

Data. 25 de outubro de 2.004.

O lote 08 da quadra nº 38, foi vendido para **Luilton Souza Andrade**, conforme Registro 1: 48.627 em 25.10.2004 – Deste RGI.

Luilton Souza Andrade

AV/135 47.442

Data. 25 de outubro de 2.004.

O lote 09 da quadra nº 38, foi vendido para **Luilton Souza Andrade**, conforme Registro 1: 48.628 em 25.10.2004 – Deste RGI

Luilton Souza Andrade

AV/136 47 442

Data: 25 de outubro de 2.004

O lote 10 da quadra nº 38, foi vendido para **Luilton Souza Andrade**, conforme Registro 1: 48.629 em 25.10.2004 – Deste RGI.

Luilton Souza Andrade

~~AV/137 47 442~~

~~Data: 26 de outubro de 2.004~~

~~O lote 17 da Quadra nº 54, foi vendido para **Lenícia Jasper de Campos**, conforme Registro 1: 48.630 em 26.10.2004 – Deste RGI~~

~~*Lenícia Jasper de Campos*~~

AV/138: 47.442

Data: 26 de outubro de 2.004.

O lote 18 da Quadra nº 53, foi vendido para **Isaias Moreira da Silva**, conforme Registro 1: 48.631 em 26.10.2004 – Deste RGI.



AV-138: 47.442

Data: 16 de Novembro de 2.004.

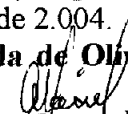
O lote 04 da Quadra nº 38, foi vendido para **Maria Nilda de Oliveira Santos**, conforme Registro 1: 48.712 em 16.11.2004 – Deste RGI.


Antonia de Campos Maciel
Notária e Registradora

AV-139: 47.442

Data: 16 de Novembro de 2.004.

O lote 05 da Quadra nº 38, foi vendido para **Maria Nilda de Oliveira Santos**, conforme Registro 1: 48.713 em 16.11.2004 – Deste RGI.


Antonia de Campos Maciel
Notária e Registradora

AV-140: 47.442

Data: 16 de Novembro de 2.004.

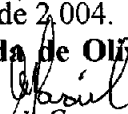
O lote 11 da Quadra nº 46, foi vendido para **Rafhaella Teixeira de Oliveira**, conforme Registro 1: 48.714 em 16.11.2004 – Deste RGI.



AV-141: 47.442

Data: 16 de Novembro de 2.004.


O lote 33 da Quadra nº 78, foi vendido para **Maria Nilda de Oliveira Santos**, conforme Registro 1: 48.715 em 16.11.2004 – Deste RGI.


Antonia de Campos Maciel
Notária e Registradora

AV-142: 47.442

Data: 01 de Dezembro de 2.004.

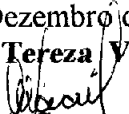
O lote 07 da Quadra nº 47, foi vendido para **Elisangela Gonçalves da Costa**, conforme Registro 1: 48.767 em 01.12.2004 – Deste RGI.



AV-143: 47.442

Data: 01 de Dezembro de 2.004.


O lote 18 da Quadra nº 23, foi vendido para **Tereza Vaz da Silva**, conforme Registro 1: 48.768 em 01.12.2004 – Deste RGI.


Antonia de Campos Maciel
Notária e Registradora

AV-144: 47.442

Data: 03 de Janeiro de 2005.

O lote 09 da Quadra nº 36, foi vendido para **Manoel Benedito de Arruda**, conforme Registro 1: 49.090 em 03.01.2005 – Deste RGI.


Antonia de Campos Maciel
Notária e Registradora

LIVRO Nº 2 - REGISTRO
GERAL

1º Serviço Notarial e de Registro

MATRÍCULA

47.442

FICHA

221

Várzea Grande

Livro nº 2

Mato Grosso

Registro Geral

AV-145: 47.442

Data: 03 de Janeiro de 2005

O lote 01 da Quadra nº 47, foi vendido para **Matildes Maria de Arruda**, conforme Registro 1: 49.091 em 03.01.2005 – Deste RGI.

Antônia de Campos Maciel
Notária e Registradora

AV-146: 47.442

Data: 03 de Janeiro de 2005.

O lote 09 da Quadra nº 47, foi vendido para **Roberto Leopoldino da Silva**, conforme Registro 1: 49.092 em 03.01.2005 – Deste RGI.

AV-147: 47.442

Data: 03 de Janeiro de 2005.

O lote 10 da Quadra nº 47, foi vendido para **Roberto Leopoldino da Silva**, conforme Registro 1: 49.093 em 03.01.2005 – Deste RGI.

Antônia de Campos Maciel
Notária e Registradora

AV/148: 47.442

Data: 26 de julho de 2006.

O lote 06 da Quadra nº 71, foi doado para o Sr. **José Porto**, conforme Registro 1: 53.130 em 26.07.2006 – Deste RGI.

Antônia de Campos Maciel
Notária e Registradora

AV/149: 47.442

Data: 09 de Agosto de 2006.

O lote 09 da Quadra nº 54, foi doado para o Sr. **Maria Rita da Silva**, conforme Registro 1: 53.191 em 09.08.2006 – Deste RGI.

Antônia de Campos Maciel
Notária e Registradora

AV/150: 47.442

Data: 23 de Agosto de 2006.

O lote 35 da Quadra nº 52, foi doado para o Sr. **Maria Cleuza Medeiro**, conforme Registro 1: 53.232 em 23.08.2006 – Deste RGI.

Antônia de Campos Maciel
Notária e Registradora

AV/151: 47.442

Data: 18 de outubro de 2006.

O lote 14 da Quadra nº 12, foi doado para **Sonia Maria de Campos**, conforme Registro 1: 53.433 em 18.10.2006 – Deste RGI.

Antônia de Campos Maciel
Notária e Registradora

AV/152: 47.442

Data: 02 de março de 2007.

MATRÍCULA

47.442

FICHA

221-V

O lote 32 da Quadra nº 05, foi vendido para José Januário Santos, conforme Registro 1:54.836 em 02.03.2007, neste Primeiro Serviço Notarial e de Registros desta cidade.

Antonia de Campos Maciel
Notária e Registradora

AV/153: 47.442

Data: 27 de Fevereiro de 2008.

O lote 02 da Quadra nº 13 foi doado para ADEMIR SOARES DA SILVA, conforme R-1: 59.543 em 27.02.2008, neste 1º Serviço Notarial e de Registros.

Antonia de Campos Maciel
Notária e Registradora

AV/154: 47.442

Data: 07 de Abril de 2008.

O lote 11 da Quadra nº 13 foi doado para ZELIA RODRIGUES DE OLIVEIRA SIQUEIRA, conforme R-1: 60.772 em 07.04.2008, neste 1º Serviço Notarial e de Registros.

Antonia de Campos Maciel
Notária e Registradora

AV/155: 47.442

Data: 18 de julho de 2008.

O lote 25 da Quadra nº 70, foi Doado para Benedito Lopes, conforme Registro 1:61.669 em 18.07.2008, neste Primeiro Serviço Notarial e de Registros desta cidade.

Antonia de Campos Maciel
Notária e Registradora

AV/156: 47.442

Data: 18 de julho de 2008.

O lote 13 da Quadra nº 15, foi Doado para Juvelina de Anunciação Perné, conforme Registro 1:61.670 em 18.07.2008, neste Primeiro Serviço Notarial e de Registros desta cidade.

Antonia de Campos Maciel
Notária e Registradora

AV/157: 47.442

Data: 18 de julho de 2008.

O lote 13 da Quadra nº 36, foi Doado para Tânia Gonçalves de Arruda, conforme Registro 1:61.671 em 18.07.2008, neste Primeiro Serviço Notarial e de Registros desta cidade.

Antonia de Campos Maciel
Notária e Registradora

Continua na ficha 222→

MATRÍCULA

47.442

FICHA

222

Várzea Grande

Livro nº 2


Mato Grosso

Registro Geral

AV/158: 47.442

Data: 18 de Julho de 2008.

A Chácara 16 da Quadra nº 08 foi doada para **ELIZETE GALDINO DA SILVA**, conforme R-1: 61.485 em 17/06/2008, neste 1º Serviço Notarial e de Registros.



Antonia de Campos Maciel


Notária e Registradora

~~AV/159: 47.442~~

~~Data: 18 de Julho de 2008.~~

O lote 27 da Quadra nº 86 foi doada para **JANE MARIA PINHEIRO DA SILVA**, conforme Registro 1: 61.846 em 08.08.2008, neste 1º Serviço Notarial e de Registros.



Antonia de Campos Maciel
Notária e Registradora


Aparecida D. Maciel Vendrame
Notária e Registradora Substituta

AV/160: 47.442

Data: 11 de agosto de 2008.


O lote 27 da Quadra nº 84 foi doado para **LUCIMARA MARIA DA SILVA**, conforme Registro 1: 61.858 em 11.08.2008, neste 1º Serviço Notarial e de Registros.


Antonia de Campos Maciel
Notária e Registradora

AV/161: 47.442

Data: 19 de Janeiro de 2009.

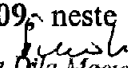
O lote 22 da Quadra nº 78 foi doado para **LILIAN AUXILIADORA FERNANDES MARTINS**, conforme Registro 1: 63.899 em 19/01/2009, neste 1º Serviço Notarial e de Registros.


Antonia de Campos Maciel
Notária e Registradora

AV/162: 47.442

Data: 19 de Janeiro de 2009.


O lote 34 da Quadra nº 06 foi doado para **JOSUE LUIS DA SILVA LINO**, conforme Registro 1: 60.559 em 19/01/2009, neste 1º Serviço Notarial e de Registros.


Aparecida D. Maciel Vendrame
Notária e Registradora Substituta

~~AV/163: 47.442~~

~~Data: 10 de junho de 2009.~~

O lote 05 da Quadra nº 23 foi doado para **NEUZA SOARES DE ALMEIDA**, conforme Registro 1: 65.045 em 10.06.2009, neste 1º Serviço Notarial e de Registros.


Antonia de Campos Maciel
Notária e Registradora

MATRÍCULA

47.442

FICHA

222-V

AV/164: 47.442

Data: 10 de Junho de 2009.

O lote 30 da Quadra nº 53 foi doado para **CLEBER BRAZ DA SILVA**, conforme Registro 1: 65.046 em 10/06/2009 neste 1º Serviço Notarial e de Registros.

Antonia de Campos Maciel
Notária e Registradora

AV/165: 47.442

Data: 15 de agosto de 2012.

O lote 18 da Quadra nº 44 foi doado para **OSMERINDO DA CONCEIÇÃO COSTA**, conforme Registro 1: 86.176 em 15.08.2012 neste 1º Serviço Notarial e de Registros.

Antonia de Campos Maciel
Notária e Registradora

AV/166: 40.690

Data: 10 de Março de 2015.

De Conformidade com o **Requerimento** datado de 22/01/2015, expedido pela Secretaria Municipal de Desenvolvimento Urbano - Prefeitura Municipal de Várzea Grande/MT, assinado pelo Sr. Tarciso Bassan - Secretário Municipal, verifica-se que o **Loteamento 13 de Setembro** passou a denominar-se "**LOTEAMENTO NOVO MATO GROSSO**", conforme Lei Complementar nº 3.625/2011.

Ipaprecida Dila Maciel Vendrame
Notária e Registradora Substituta

Emol: R\$ 10,50

AVERBAÇÃO: O Lote 09 da Quadra 30 de propriedade do **MUNICÍPIO DE VÁRZEA GRANDE/MT** foi doado à **RUTH ALMEIDA PINTO**, conforme **R-1: 99.892** em 10/03/2015 deste R.G.I.

Ipaprecida Dila Maciel Vendrame
Notária e Registradora Substituta

MATRÍCULA

47.442

FICHA

223

Várzea Grande

Mato Grosso

Livro nº 2

Registro Geral

AV/168: 47.442

Data: 17 de novembro de 2017.

O lote 03 da Quadra nº 45, foi doado para **BENEDITO JOSE DE AMORIM SILVA**, conforme R/1: 109.150 aos 17/11/2017 – Deste RGI.

Aparecida Dila Maciel Vendrame
Notaria e Registradora Substituta

AV/169: 47.442

Data: 01 de dezembro de 2017.

O lote 30 da Quadra nº 37, foi doado para **JOSE ANTONIO FRANCISCO**, conforme R/1: 109.217 aos 01/12/2017 – Deste RGI.

Aparecida Dila Maciel Vendrame
Notaria e Registradora Substituta

AV/170: 47.442

Data: 05 de dezembro de 2017.

O lote 24 da Quadra nº 53, foi doado para **CRISTIANE RIBEIRO D. DE BARROS**, conforme R/1: 109.220 aos 05/12/2017 – Deste RGI.

Aparecida Dila Maciel Vendrame
Notaria e Registradora Substituta

AV/171: 47.442

Data: 05 de dezembro de 2017.

O lote 15 da Quadra nº 31, foi doado para **VALDENIR DE ARRUDA E SILVA**, conforme R/1: 109.219 aos 05/12/2017 – Deste RGI.

Aparecida Dila Maciel Vendrame
Notaria e Registradora Substituta

AV/172: 47.442

Data: 06 de dezembro de 2017.

O lote 16 da Quadra nº 28, foi doado para **JOÃO CARLOS DA CUNHA**, conforme R/1: 109.222 aos 06/12/2017 – Deste RGI.

Aparecida Dila Maciel Vendrame
Notaria e Registradora Substituta

AV/173: 47.442

Data: 06 de dezembro de 2017.

O lote 33 da Quadra nº 31, foi doado para **SANTILHA FRANCISCA MARIANO OLIVEIRA**, conforme R/1: 109.223 aos 06/12/2017 – Deste RGI.

Aparecida Dila Maciel Vendrame
Notaria e Registradora Substituta

AV/174: 47.442

Data: 06 de dezembro de 2017.

O lote 10 da Quadra nº 36, foi doado para **MARINALVA PAIVA**, conforme R/1: 109.221 aos 06/12/2017 – Deste RGI.

Aparecida Dila Maciel Vendrame
Notaria e Registradora Substituta

AV/175: 47.442

Data: 08 de dezembro de 2017.

Os lotes 12 e 13 da Quadra nº 62, foi doado para **ROSEMEYRE PAULINA DA SILVEIRA**, conforme R/1: 109.230 e R/1: 109.231, ambos em 08/12/2017 – Deste RGI.

Aparecida Dila Maciel Vendrame
Notaria e Registradora Substituta

Continua no verso→

AV/176: 47.442

Data: 13 de dezembro de 2017.

O lote 06 da Quadra nº 62, foi doado para **EDINEZ LOURDES FIRMINO**, conforme R/1: 109.240 aos 13/12/2017 – Deste RGI.

Aparecida Dila Maciel Vendrame
Notária e Registradora Substituta

AV/177: 47.442

Data: 13 de dezembro de 2017.

O lote 11 da Quadra nº 31, foi doado para **JOÃO BOSCO XAVIER COLUNA**, conforme R/1: 109.241 aos 13/12/2017 – Deste RGI.

Aparecida Dila Maciel Vendrame
Notária e Registradora Substituta

AV/178: 47.442

Data: 13 de dezembro de 2017.

O lote 18 da Quadra nº 85, foi doado para **ILDETE DOURADO DOS SANTOS**, conforme R/1: 109.239 aos 13/12/2017 – Deste RGI.

Aparecida Dila Maciel Vendrame
Notária e Registradora Substituta

AV/179: 47.442

Data: 14 de dezembro de 2017.

O lote 16 da Quadra nº 20, foi doado para **AGENITO LUCIANO DA SILVA**, conforme R/1: 109.305 aos 14/12/2017 – Deste RGI.

Aparecida Dila Maciel Vendrame
Notária e Registradora Substituta

AV/180: 47.442

Data: 14 de dezembro de 2017.

O lote 12 da Quadra nº 55, foi doado para **SEBASTIÃO ALVES RODRIGUES**, conforme R/1: 109.306 aos 14/12/2017 – Deste RGI.

Aparecida Dila Maciel Vendrame
Notária e Registradora Substituta

AV/181: 47.442

Data: 14 de dezembro de 2017.

O lote 15 da Quadra nº 64, foi doado para **EVA ROJAS RODRIGUES**, conforme R/1: 109.304 aos 14/12/2017 – Deste RGI.

Aparecida Dila Maciel Vendrame
Notária e Registradora Substituta

AV/182: 47.442

Data: 14 de dezembro de 2017.

O lote 05 da Quadra nº 71, foi doado para **MARCOS FRANCISCO ARRUDA OLIVEIRA**, conforme R/1: 109.307 aos 14/12/2017 – Deste RGI.

Aparecida Dila Maciel Vendrame
Notária e Registradora Substituta

AV/183: 47.442

Data: 15 de dezembro de 2017.

O lote 29 da Quadra nº 12, foi doado para **NATALIA MARIA LIMA**, conforme R/1: 109.309 aos 15/12/2017 – Deste RGI.

Aparecida Dila Maciel Vendrame
Notária e Registradora Substituta

Continua na ficha 224→

MATRÍCULA
47.442

FICHA
224

Várzea Grande - Mato Grosso,
Livro nº 2 - Registro Geral

AV/184: 47.442

Data: 15 de dezembro de 2017.

O lote 19 da Quadra nº 52, foi doado para ILSON LEITA DA SILVA, conforme R/1: 109.311 aos 15/12/2017 – Deste RGI.

Aparecida Dila Maciel Vendrame
Notaria e Registradora Substituta

AV/185: 47.442

Data: 19 de dezembro de 2017.

O lote 13 da Quadra nº 23, foi doado para GERMANA GORREA, conforme R/1: 109.322 aos 19/12/2017 – Deste RGI.

Aparecida Dila Maciel Vendrame
Notaria e Registradora Substituta

AV/186: 47.442

Data: 20 de dezembro de 2017.

O lote 08 da Quadra nº 21, foi doado para LAURA CATARINA DA SILVA, conforme R/1: 109.431 aos 20/12/2017 – Deste RGI.

Aparecida Dila Maciel Vendrame
Notaria e Registradora Substituta

AV/187: 47.442

Data: 20 de dezembro de 2017.

O lote 12 da Quadra nº 23, foi doado para MARILZA SOARES DO NASCIMENTO, conforme R/1: 109.432 aos 20/12/2017 – Deste RGI.

Aparecida Dila Maciel Vendrame
Notaria e Registradora Substituta

AV/188: 47.442

Data: 21 de dezembro de 2017.

O lote 02 da Quadra nº 04, foi doado para CARMOZINA LOURES DE OLIVEIRA, conforme R/1: 60.472 aos 21/12/2017 – Deste RGI.

Aparecida Dila Maciel Vendrame
Notaria e Registradora Substituta

AV/189: 47.442

Data: 22 de dezembro de 2017.

O lote 10 da Quadra nº 39, foi doado para CRISTIANE DA SILVA, conforme R/1: 109.436 aos 22/12/2017 – Deste RGI.

Aparecida Dila Maciel Vendrame
Notaria e Registradora Substituta

AV/190: 47.442

Data: 22 de dezembro de 2017.

O lote 34 da Quadra nº 44, foi doado para MARIA TEODORA DA SILVA AMORIM, conforme R/1: 109.434 aos 22/12/2017 – Deste RGI.

Aparecida Dila Maciel Vendrame
Notaria e Registradora Substituta

AV/191: 47.442

Data: 22 de dezembro de 2017.

O lote 12 da Quadra nº 38, foi doado para LUCIANA PEREIRA DOS SANTOS ARRUDA, conforme R/1: 109.435 aos 22/12/2017 – Deste RGI.

Aparecida Dila Maciel Vendrame
Notaria e Registradora Substituta

Continua no verso →

AV/192: 47.442

Data: 03 de janeiro de 2018.

O lote 25 da Quadra nº 53, foi doado para **JANETE SILVA SANTOS**, conforme R/1: 109.460 aos 03/01/2018 – Deste RGI.

aparecida Dili Maciel Vendrame
Notaria e Registradora Substituta

AV/193: 47.442

Data: 15 de janeiro de 2018.

O lote 01 da Quadra nº 04, foi doado para **TERENCIO CARDOSO DA SILVA NETO**, conforme R/2: 60.471 aos 15/01/2018 – Deste RGI.

aparecida Dili Maciel Vendrame
Notaria e Registradora Substituta

AV/194: 47.442

Data: 29 de janeiro de 2018.

O lote 33 da Quadra nº 15, foi doado para **CATARINA AUGUSTA DE MORAES**, conforme R/1: 109.761 aos 29/01/2018 – Deste RGI.

aparecida Dili Maciel Vendrame
Notaria e Registradora Substituta

AV/195: 47.442

Data: 29 de janeiro de 2018.

O lote 09 da Quadra nº 20, foi doado para **SILCO BENEDITO TEIXEIRA e esposa**, conforme R/1: 109.758 aos 29/01/2018 – Deste RGI.

aparecida Dili Maciel Vendrame
Notaria e Registradora Substituta

AV/196: 47.442

Data: 29 de janeiro de 2018.

O lote 23 da Quadra nº 20, foi doado para **FLAVIA SOARES DA SILVA**, conforme R/1: 109.757 aos 29/01/2018 – Deste RGI.

aparecida Dili Maciel Vendrame
Notaria e Registradora Substituta

AV/197: 47.442

Data: 29 de janeiro de 2018.

O lote 04 da Quadra nº 21, foi doado para **DARCY GONCALVES LOPES**, conforme R/1: 109.759 aos 29/01/2018 – Deste RGI.

aparecida Dili Maciel Vendrame
Notaria e Registradora Substituta

AV/198: 47.442

Data: 29 de janeiro de 2018.

O lote 28 da Quadra nº 25, foi doado para **DORALICE CAETANA DE OLIVEIRA**, conforme R/1: 109.764 aos 29/01/2018 – Deste RGI.

aparecida Dili Maciel Vendrame
Notaria e Registradora Substituta

AV/199: 47.442

Data: 29 de janeiro de 2018.

O lote 31 da Quadra nº 36, foi doado para **EZIEL DA SILVA NEVES**, conforme R/1: 109.802 aos 29/01/2018 – Deste RGI.

aparecida Dili Maciel Vendrame
Notaria e Registradora Substituta

Continua na ficha 225→

MATRÍCULA
47.442

FICHA
225

Várzea Grande - Mato Grosso,
Livro nº 2 - Registro Geral

AV/200: 47.442

Data: 29 de janeiro de 2018.

O lote 18 da Quadra nº 55, foi doado para VIVIAN APARECIDA D. MORENO, conforme R/1: 109.763 aos 29/01/2018 – Deste RGI.

Aparecida Dila Maciel Vendrame
Notária e Registradora Substituta

AV/201: 47.442

Data: 29 de janeiro de 2018.

O lote 01 da Quadra nº 64, foi doado para ELAINA JOSE MOREIRA MORAES, conforme R/1: 109.755 aos 29/01/2018 – Deste RGI.

Aparecida Dila Maciel Vendrame
Notária e Registradora Substituta

AV/202: 47.442

Data: 29 de janeiro de 2018.

O lote 02 da Quadra nº 64, foi doado para JOÃO BOSCO SOUZA DE JESUS, conforme R/1: 109.766 aos 29/01/2018 – Deste RGI.

Aparecida Dila Maciel Vendrame
Notária e Registradora Substituta

AV/203: 47.442

Data: 29 de janeiro de 2018.

O lote 05 da Quadra nº 64, foi doado para MARIA JANUÁRIO DA SILVA, conforme R/1: 109.760 aos 29/01/2018 – Deste RGI.

Aparecida Dila Maciel Vendrame
Notária e Registradora Substituta

AV/204: 47.442

Data: 29 de janeiro de 2018.

O lote 36 da Quadra nº 64, foi doado para CELMA ALVES TEODORO, conforme R/1: 109.756 aos 29/01/2018 – Deste RGI.

Aparecida Dila Maciel Vendrame
Notária e Registradora Substituta

AV/205: 47.442

Data: 29 de janeiro de 2018.

O lote 07 da Quadra nº 71, foi doado para LUIZA PEDROSA LINO DA SILVA PORTO, conforme R/1: 109.765 aos 29/01/2018 – Deste RGI.

Aparecida Dila Maciel Vendrame
Notária e Registradora Substituta

AV/206: 47.442

Data: 29 de janeiro de 2018.

O lote 11 da Quadra nº 85, foi doado para AILTON NEVES, conforme R/1: 109.762 aos 29/01/2018 – Deste RGI.

Aparecida Dila Maciel Vendrame
Notária e Registradora Substituta

AV/207: 47.442

Data: 02 de fevereiro de 2018.

O lote 03 da Quadra nº 20, foi doado para JOSE AMARO CALDAS e esposa, conforme R/1: 109.797 aos 02/02/2018 – Deste RGI.

Aparecida Dila Maciel Vendrame
Notária e Registradora Substituta

Continua no verso→

MATRICULA

47.442

FICHA

225-v

AV/208: 47.442

Data: 02 de fevereiro de 2018.

O lote 15 da Quadra nº 22, foi doado para NILZABETH MARIA DA SILVA, conforme R/1: 109.803 aos 02/02/2018 – Deste RGI.

Aparecida Dila Maciel Vendrame
Notária e Registradora Substituta

AV/209: 47.442

Data: 02 de fevereiro de 2018.

O lote 23 da Quadra nº 22, foi doado para NILZA EURIDES DA SILVA, conforme R/1: 109.796 aos 02/02/2018 – Deste RGI.

Aparecida Dila Maciel Vendrame
Notária e Registradora Substituta

AV/210: 47.442

Data: 02 de fevereiro de 2018.

O lote 19 da Quadra nº 36, foi doado para JORACY LEMES DA SILVA, conforme R/1: 109.794 aos 02/02/2018 – Deste RGI.

Aparecida Dila Maciel Vendrame
Notária e Registradora Substituta

AV/211: 47.442

Data: 02 de fevereiro de 2018.

O lote 29 da Quadra nº 53, foi doado para BENEDITO LUCIO DA SILVA e esposa, conforme R/1: 109.801 aos 02/02/2018 – Deste RGI.

Aparecida Dila Maciel Vendrame
Notária e Registradora Substituta

AV/212: 47.442

Data: 02 de fevereiro de 2018.

O lote 23 da Quadra nº 54, foi doado para ALCIVO ROCHA GUEDES, conforme R/1: 109.804 aos 02/02/2018 – Deste RGI.

Aparecida Dila Maciel Vendrame
Notária e Registradora Substituta

AV/213: 47.442

Data: 02 de fevereiro de 2018.

O lote 31 da Quadra nº 55, foi doado para ROSELI CORREIA SEVERO BASSI e esposo, conforme R/1: 109.798 aos 02/02/2018 – Deste RGI.

Aparecida Dila Maciel Vendrame
Notária e Registradora Substituta

AV/214: 47.442

Data: 02 de fevereiro de 2018.

O lote 34 da Quadra nº 62, foi doado para ANA FATIMA RIBEIRO, conforme R/1: 109.795 aos 02/02/2018 – Deste RGI.

Aparecida Dila Maciel Vendrame
Notária e Registradora Substituta

AV/215: 47.442

Data: 02 de fevereiro de 2018.

O lote 04 da Quadra nº 64, foi doado para EXPEDITA BENICIO DE OLIVEIRA, conforme R/1: 109.793 aos 02/02/2018 – Deste RGI.

Aparecida Dila Maciel Vendrame
Notária e Registradora Substituta

Continua na ficha 226 →

MATRÍCULA

47.442

FICHA

226

Várzea Grande

Mato Grosso

Livro nº 2

Registro Geral

AV/216: 47.442

Data: 02 de fevereiro de 2018.

O lote 12 da Quadra nº 86, foi doado para **JOSILMA MACEDO DOS SANTOS**, conforme R/1: 109.800 aos 02/02/2018 – Deste RGI.

Aparecida Dili Marcel Vendrame
Notária e Registradora Substituta

AV/217: 47.442

Data: 02 de fevereiro de 2018.

O lote 19 da Quadra nº 86, foi doado para **ELIZELMA MARIA O. DA SILVA**, conforme R/1: 109.799 aos 02/02/2018 – Deste RGI.

Aparecida Dili Marcel Vendrame
Notária e Registradora Substituta

AV/218: 47.442

Data: 14 de fevereiro de 2018.

O lote 35 da Quadra nº 13, foi doado para **VILMA CONCEIÇÃO DA SILVA**, conforme R/2: 59.500 aos 14/02/2018 – Deste RGI.

Aparecida Dili Marcel Vendrame
Notária e Registradora Substituta

AV/219: 47.442

Data: 14 de fevereiro de 2018.

O lote 07 da Quadra nº 20, foi doado para **EXPEDITO FELIX DA SILVA**, conforme R/1: 109.817 aos 14/02/2018 – Deste RGI.

Aparecida Dili Marcel Vendrame
Notária e Registradora Substituta

AV/220: 47.442

Data: 14 de fevereiro de 2018.

O lote 10 da Quadra nº 22, foi doado para **VICENTE BRAZ DE SOUZA**, conforme R/1: 109.822 aos 14/02/2018 – Deste RGI.

Aparecida Dili Marcel Vendrame
Notária e Registradora Substituta

AV/221: 47.442

Data: 14 de fevereiro de 2018.

O lote 18 da Quadra nº 36, foi doado para **TACILO SAMPAIO DA SILVA**, conforme R/1: 109.828 aos 14/02/2018 – Deste RGI.

Aparecida Dili Marcel Vendrame
Notária e Registradora Substituta

AV/222: 47.442

Data: 14 de fevereiro de 2018.

O lote 18 da Quadra nº 37, foi doado para **MARLENE ANA DA SILVA NEVES**, conforme R/1: 109.821 aos 14/02/2018 – Deste RGI.

Aparecida Dili Marcel Vendrame
Notária e Registradora Substituta

AV/223: 47.442

Data: 14 de fevereiro de 2018.

O lote 03 da Quadra nº 44, foi doado para **NILZA PEREIRA LEITE**, conforme R/1: 109.820 aos 14/02/2018 – Deste RGI.

Aparecida Dili Marcel Vendrame
Notária e Registradora Substituta

Continua no verso →

AV/224: 47.442

Data: 14 de fevereiro de 2018.

O lote 30 da Quadra nº 45, foi doado para **MARIA FATIMA DA SILVA MAGALHÃES**, conforme R/1: 109.818 aos 14/02/2018 – Deste RGI.

Aparecida Dila Maciel Vendrame
Notaria e Registradora Substituta

AV/225: 47.442

Data: 14 de fevereiro de 2018.

O lote 01 da Quadra nº 85, foi doado para **MARTINHA GONCALINA DAMASCENO**, conforme R/1: 109.819 aos 14/02/2018 – Deste RGI.

Aparecida Dila Maciel Vendrame
Notaria e Registradora Substituta

AV/226: 47.442

Data: 20 de fevereiro de 2018.

O lote 01 da Quadra nº 20, foi doado para **GENY LIMA PEREIRA**, conforme R/1: 109.839 aos 20/02/2018 – Deste RGI.

Aparecida Dila Maciel Vendrame
Notaria e Registradora Substituta

AV/227: 47.442

Data: 28 de fevereiro de 2018.

O lote 09 da Quadra nº 62, foi doado para **LUCINÉIA JOSE DE OLIVEIRA**, conforme R/1: 109.873 aos 28/02/2018 – Deste RGI.

Aparecida Dila Maciel Vendrame
Notaria e Registradora Substituta

AV/228: 47.442

Data: 09 de março de 2018.

O lote 31 da Quadra nº 29, foi doado para **HAMILTON PEREIRA DO NASCIMENTO**, conforme R/1: 109.934 aos 09/03/2018 – Deste RGI.

Aparecida Dila Maciel Vendrame
Notaria e Registradora Substituta

AV/229: 47.442

Data: 09 de março de 2018.

O lote 24 da Quadra nº 36, foi doado para **MARIA JOSE DE ARRUDA**, conforme R/1: 109.951 aos 09/03/2018 – Deste RGI.

Aparecida Dila Maciel Vendrame
Notaria e Registradora Substituta

AV/230: 47.442

Data: 09 de março de 2018.

O lote 04 da Quadra nº 53, foi doado para **ALSEDIR BAUER DE AZEVEDO DA SILVA**, conforme R/1: 109.931 aos 09/03/2018 – Deste RGI.

Aparecida Dila Maciel Vendrame
Notaria e Registradora Substituta

AV/231: 47.442

Data: 09 de março de 2018.

O lote 11 da Quadra nº 61, foi doado para **JOSE APARECIDO DE JESUS PAGANE**, conforme R/1: 109.935 aos 09/03/2018 – Deste RGI.

Aparecida Dila Maciel Vendrame

Continua na ficha 227 →

MATRÍCULA
47.442

FICHA
227

Várzea Grande
Livro nº 2

- Mato Grosso,
- Registro Geral

AV/232: 47.442

Data: 09 de março de 2018.

O lote 22 da Quadra nº 63, foi doado para MARIA JULIA DA SILVA, conforme R/1: 109.932 aos 09/03/2018 – Deste RGI.

Aparecida Dila Maciel Vendrame
Notária e Registradora Substituta

AV/233: 47.442

Data: 09 de março de 2018.

O lote 27 da Quadra nº 63, foi doado para MARCIA Mª ALVES DA SILVA BARBOSA, conforme R/1: 109.933 aos 09/03/2018 – Deste RGI.

Aparecida Dila Maciel Vendrame
Notária e Registradora Substituta

AV/234: 47.442

Data: 09 de março de 2018.

O lote 31 da Quadra nº 78, foi doado para DAVI ENEDINO DE SOUZA, conforme R/1: 109.936 aos 09/03/2018 – Deste RGI.

Aparecida Dila Maciel Vendrame
Notária e Registradora Substituta

AV/235: 47.442

Data: 03 de abril de 2018.

O lote 03 da Quadra nº 06, foi doado para SILVANIA SIQUEIRA DOS SANTOS, conforme R/2: 60.535 aos 03/04/2018 – Deste RGI.

Aparecida Dila Maciel Vendrame
Notária e Registradora Substituta

AV/236: 47.442

Data: 03 de abril de 2018.

O lote 04 da Quadra nº 06, foi doado para MARCIA VALDECI S. DE PAULA, conforme R/2: 60.536 aos 03/04/2018 – Deste RGI.

Aparecida Dila Maciel Vendrame
Notária e Registradora Substituta

AV/237: 47.442

Data: 03 de abril de 2018.

O lote 13 da Quadra nº 06, foi doado para ADILES DE ALMEIDA CORONEL, conforme R/2: 60.543 aos 03/04/2018 – Deste RGI.

Aparecida Dila Maciel Vendrame
Notária e Registradora Substituta

AV/238: 47.442

Data: 03 de abril de 2018.

O lote 15 da Quadra nº 30, foi doado para LIDIANE PEREIRA DA SILVA, conforme R/1: 110.013 aos 03/04/2018 – Deste RGI.

Aparecida Dila Maciel Vendrame
Notária e Registradora Substituta

AV/239: 47.442

Data: 03 de abril de 2018.

O lote 11 da Quadra nº 44, foi doado para MARIA MADALENA DA SILVA SOUZA, conforme R/1: 110.017 aos 03/04/2018 – Deste RGI.

Aparecida Dila Maciel Vendrame
Notária e Registradora Substituta

Continua no verso →

MATRÍCULA

47.442

FICHA

227-v

AV/240: 47.442

Data: 03 de abril de 2018.

O lote 21 da Quadra nº 45, foi doado para **ALINE DE FATIMA SILVA**, conforme R/1: 110.014 aos 03/04/2018 – Deste RGI.

Aparecida Dila Maciel Vendrame
Notaria e Registradora Substituta

AV/241: 47.442

Data: 03 de abril de 2018.

O lote 30 da Quadra nº 55, foi doado para **ABRAÃO BEZERRA CELESTINO**, conforme R/1: 110.012 aos 03/04/2018 – Deste RGI.

Aparecida Dila Maciel Vendrame
Notaria e Registradora Substituta

AV/242: 47.442

Data: 03 de abril de 2018.

O lote 06 da Quadra nº 73, foi doado para **BERENICE CATARINA DO E. SANTO DURAN**, conforme R/1: 110.016 aos 03/04/2018 – Deste RGI.

Aparecida Dila Maciel Vendrame
Notaria e Registradora Substituta

AV/243: 47.442

Data: 03 de abril de 2018.

O lote 28 da Quadra nº 73, foi doado para **PETRONIO DO ESPIRITO SANTO**, conforme R/1: 110.018 aos 03/04/2018 – Deste RGI.

Aparecida Dila Maciel Vendrame
Notaria e Registradora Substituta

AV/244: 47.442

Data: 03 de abril de 2018.

O lote 31 da Quadra nº 73, foi doado para **CLODOALDO ROMERO DO ESPIRITO SANTO**, conforme R/1: 110.015 aos 03/04/2018 – Deste RGI.

Aparecida Dila Maciel Vendrame
Notaria e Registradora Substituta

AV/245: 47.442

Data: 30 de abril de 2018.

O lote 30 da Quadra nº 52, foi doado para **MARIA DE FÁTIMA ALVES**, conforme R/1: 110.152 aos 30/04/2018 – deste RGI.

Aparecida Dila Maciel Vendrame
Notaria e Registradora Substituta

AV/246: 47.442

Data: 30 de Abril de 2018.

Os lotes 22 e 23 da Quadra nº 45, foi doado para **NORANEY FÁTIMA DA SILVA**, conforme R/1: 110.150 e R/1: 110.151 aos 30/04/2018 – deste RGI.

Aparecida Dila Maciel Vendrame
Notaria e Registradora Substituta

MATRÍCULA

47.442

FICHA

228

Várzea Grande

Livro nº 2

Mato Grosso

Registro Geral

AV/247: 47.442

Data: 03 de maio de 2018.

O lote 07 da Quadra nº 36, foi doado para MARINA GONCALVES DE CALDAS, conforme R/1: 110.159 aos 03/05/2018 – deste RGI.

Aparecida Dila Maciel Vendrame
Notária e Registradora Substituta

AV/248: 47.442

Data: 03 de maio de 2018.

O lote 07 da Quadra nº 55, foi doado para RIVALDO DE SOUZA SILVEIRA, conforme R/1: 110.166 aos 03/05/2018 – deste RGI.

Aparecida Dila Maciel Vendrame
Notária e Registradora Substituta

AV/249: 47.442

Data: 03 de maio de 2018.

O lote 36 da Quadra nº 56, foi doado para WALDA AUXILIADORA DE SOUZA FERREIRA, conforme R/1: 110.160 aos 03/05/2018 – deste RGI.

Aparecida Dila Maciel Vendrame
Notária e Registradora Substituta

AV/250: 47.442

Data: 15 de junho de 2018.

O lote 25 da Quadra nº 04, foi doado para ODILON MAIA NOGUEIRA, conforme R/2: 60.494 aos 15/06/2018 – deste RGI.

Antonia de Campos Maciel
Notária e Registradora

AV/251: 47.442

Data: 27 de junho de 2018.

O lote 12 da Quadra nº 07, foi doado para GERSON MARTINS DE OLIVEIRA, conforme R/2: 60.573 aos 27/06/2018 – deste RGI.

Laura A. de Arruda Carli
Escrevente

AV/252: 47.442

Data: 03 de julho de 2018.

O lote 09 da Quadra nº 53, foi doado para RAIMUNDO ANTONIO DOS SANTOS, conforme R/1: 110.527 aos 03/07/2018 – deste RGI.

Laura A. de Arruda Carli
Escrevente

Continua no verso→

MATRÍCULA

47.442

FICHA

228-v

AV/253: 47.442

Data: 04 de julho de 2018.

Os lotes 09 e 10 da Quadra nº 48, foram doado para **SONIA LUIZ DA SILVA LIMA**, conforme R/1: 110.546 e R/1: 110.547 aos 04/07/2018 – deste RGI.

Laura A. de Arruda Carli
Escrevente

AV/254: 47.442

Data: 04 de julho de 2018.

O lote 17 da Quadra nº 45, foi doado para **NILCERINA MARIA DA SILVA**, conforme R/1: 110.545 aos 04/07/2018 – deste RGI.

Laura A. de Arruda Carli
Escrevente

AV/255: 47.442

Data: 04 de julho de 2018.

O lote 27 da Quadra nº 46, foi doado para **NIDIONOR MELQUIADES DA SILVA**, conforme R/1: 110.543 aos 04/07/2018 – deste RGI.

Laura A. de Arruda Carli
Escrevente

AV/256: 47.442

Data: 04 de julho de 2018.

O lote 12 da Quadra nº 36, foi doado para **ELZA LEITE DE ARRUDA**, conforme R/1: 110.541 aos 04/07/2018 – deste RGI.

Laura A. de Arruda Carli
Escrevente

AV/257: 47.442

Data: 04 de julho de 2018.

O lote 36 da Quadra nº 13, foi doado para **OSVALDO GARCIA LEANDRO**, conforme R/2: 59.501 aos 04/07/2018 – deste RGI.

Aparecida Dila Maciel Vendrame
Notária e Registradora Substituta

AV/258: 47.442

Data: 04 de julho de 2018.

O lote 16 da Quadra nº 45, foi doado para **DANIELE SILVA POMOCENO**, conforme R/1: 110.542 aos 04/07/2018 – deste RGI.

Aparecida Dila Maciel Vendrame
Notária e Registradora Substituta

AV/259: 47.442

Data: 04 de julho de 2018.

O lote 31 da Quadra nº 47, foi doado para **MATILDE DOS SANTOS**, conforme R/1: 110.544 aos 04/07/2018 – deste RGI.

Aparecida Dila Maciel Vendrame
Notária e Registradora Substituta

MATRÍCULA

47.442

FICHA

229

Várzea Grande

Mato Grosso,

Livro nº 2

Registro Geral

AV/260: 47.442

Data: 31 de julho de 2018.

O lote 11 da Quadra nº 71, foi doado para EMANUELLE APARECIDA DE FIGUEIREDO MARTINS, conforme R/1: 110.670 aos 31/07/2018 – deste RGI.

Aparecida Dila Maciel Vendrame
Notária e Registradora Substituta

AV/261: 47.442

Data: 31 de julho de 2018.

O lote 30 da Quadra nº 20, foi doado para JOEL VIEIRA DE ARAUJO, conforme R/1: 110.669 aos 31/07/2018 – deste RGI.

Aparecida Dila Maciel Vendrame
Notária e Registradora Substituta

AV/262: 47.442

Data: 31 de agosto de 2018.

O lote 16 da Quadra nº 46, foi doado para JANUARIA LIMA DE BRITO, conforme R/1: 110.814 aos 31/08/2018 – deste RGI.

Aparecida Dila Maciel Vendrame
Notária e Registradora Substituta

AV/263: 47.442

Data: 31 de agosto de 2018.

O lote 08 da Quadra nº 55, foi doado para DENIZE SANTOS VIEIRA, conforme R/1: 110.813 aos 31/08/2018 – deste RGI.

Aparecida Dila Maciel Vendrame
Notária e Registradora Substituta

AV/264: 47.442

Data: 18 de setembro de 2018.

O lote 14 da Quadra nº 21, foi doado para ANDERLI DE SOUZA PACHECO, conforme R/1: 110.872 aos 18/09/2018 – deste RGI.

Kilza Tereza Maciel dos Santos
Notária e Registradora Substituta

AV/265: 47.442

Data: 18 de setembro de 2018.

O lote 10 da Quadra nº 14, foi doado para MARIA CONCEIÇÃO DA GERVASIO, conforme R/1: 110.873 aos 18/09/2018 – deste RGI.

Kilza Tereza Maciel dos Santos
Notária e Registradora Substituta

Continua no verso→

MATRÍCULA

47.442

FICHA

229-V

AV/266: 47.442

Data: 25 de setembro de 2018.

O lote 35 da Quadra nº 62, foi doado para **NORBERTO DE OLIVEIRA COSTA**, conforme R/1: 110.927 aos 25/09/2018 – deste RGI.

Aparecida Dila Maciel Vendrame
Notária e Registradora Substituta

AV/267: 47.442

Data: 02 de outubro de 2018.

O lote 20 da Quadra nº 14, foi doado para **DEBORA MOTA VIEIRA**, conforme R/1: 110.968 aos 02/10/2018 – deste RGI.

Aparecida Dila Maciel Vendrame
Notária e Registradora Substituta

AV/268: 47.442

Data: 02 de outubro de 2018.

O lote 28 da Quadra nº 53, foi doado para **VILSON PEREIRA DOS SANTOS**, conforme R/1: 110.967 aos 02/10/2018 – deste RGI.

Aparecida Dila Maciel Vendrame
Notária e Registradora Substituta

AV/269: 47.442

Data: 22 de outubro de 2018.

O lote 07 da Quadra nº 04, foi doado para **JANINE LEMES DA SILVA**, conforme R/2: 60.477 aos 22/10/2018 – deste RGI.

Aparecida Dila Maciel Vendrame
Notária e Registradora Substituta

AV/270: 47.442

Data: 22 de outubro de 2018.

O lote 09 da Quadra nº 29, foi doado para **ANA BATISTA DE AMORIM FIGUEIREDO**, conforme R/1: 111.373 aos 22/10/2018 – deste RGI.

Aparecida Dila Maciel Vendrame
Notária e Registradora Substituta

AV/271: 47.442

Data: 22 de outubro de 2018.

O lote 10 da Quadra nº 29, foi doado para **CLEIDE BATISTA FIGUEIREDO**, conforme R/1: 111.374 aos 22/10/2018 – deste RGI.

Aparecida Dila Maciel Vendrame
Notária e Registradora Substituta

AV/272: 47.442

Data: 25 de outubro de 2018.

O lote 32 da Quadra nº 13, foi doado para **MAURO XINGU DA SILVA**, conforme R/2: 59.497 aos 25/10/2018 – deste RGI.

Aparecida Dila Maciel Vendrame
Notária e Registradora Substituta

MATRÍCULA

47.442

FICHA

230

Várzea Grande

Livro nº 2

Mato Grosso

Registro Geral

AV/273: 47.442

Data: 23 de janeiro de 2019.

O lote 18 da Quadra nº 70, foi doado para VILMA DOS SANTOS, conforme R/1: 111.854 aos 23/01/2019 – deste RGI.

Aparecida Dila Maciel
Registradora Substituta

AV/274: 47.442

Data: 22 de janeiro de 2019.

O lote 28 da Quadra nº 21, foi doado para ELELIANE PETROLINA DE CAMPOS, conforme R/1: 111.847 aos 22/01/2019 – deste RGI.

Aparecida Dila Maciel
Registradora Substituta

AV/275: 47.442

Data: 22 de fevereiro de 2019.

O lote 26 da Quadra nº 20, foi doado para WESLEY ALVES DA SILVA, conforme R/1: 112.063 aos 22/02/2019 – deste RGI.

Aparecida Dila Maciel
Registradora Substituta

AV/276: 47.442

Data: 15 de março de 2019.

O lote 09 da Quadra nº 31, foi doado para VALDINEIA RODRIGUES DO NASCIMENTO, conforme R/1: 112.217 aos 15/03/2019 – deste RGI.

Aparecida Dila Maciel
Registradora Substituta

AV/277: 47.442

Data: 11 de abril de 2019.

O lote 10 da Quadra nº 31, foi doado para ANA CESAR RODRIGUES NASCIMENTO, conforme R/1: 112.316 aos 11/04/2019 – deste RGI.

Aparecida Dila Maciel
Registradora Substituta

AV/278: 47.442

Data: 21 de outubro de 2019.

O lote 20 da Quadra nº 38, foi doado para JOSE RAMOS DE OLIVEIRA, conforme R/1: 113.695 aos 21/10/2019 – deste RGI.

Aparecida Dila Maciel
Registradora Substituta

CONTINUA NO VERSO→

MATRÍCULA
47.442

FICHA
230-v

AV/279: 47.442

Data: 02 de dezembro de 2019.

O lote 10 da Quadra nº 37, foi doado para **JESUINA DA SILVA DO NASCIMENTO**, conforme R/1: 113.884 aos 02/12/2019 – deste RGI.

Aparecida Dilo Maciel
Registradora Substituta

AV/280: 47.442

Data: 02 de dezembro de 2019.

O lote 05 da Quadra nº 39, foi doado para **LUCINETE DA SILVA NASCIMENTO**, conforme R/1: 114.067 aos 10/01/2020 – deste RGI.

Aparecida Dilo Maciel
Registradora Substituta

AV/281: 47.442

Data: 21 de dezembro de 2019.

O lote 10 da Quadra nº 21, foi doado para **BENEDITO SANTANA DE BARROS**, conforme R/1: 114.148 aos 21/01/2020 – deste RGI.

Aparecida Dilo Maciel
Registradora Substituta

AV/282: 47.442

Data: 20 de abril de 2020.

O Lote 25 da Quadra nº 52, foi doado para **EDENILZA LUIZ DA SILVA**, conforme R/1: 114.663 aos 20/04/2020 – deste RGI.

Aparecida Dilo Maciel
Registradora Substituta

AV/283: 47.442

Data: 12 de fevereiro de 2021.

O Lote 22 da Quadra nº 55, foi doado para **FERNANDO FRANCISCO DE LIMA**, conforme R/1: 118.544 aos 12/02/2021 – deste RGI.

Certifico e dou fé, que esta fotocópia é reprodução autêntica da ficha a que se refere extraída nos termos do art 19, §1º, da lei 6015/73, não existindo quaisquer outros registros, averbações ou ônus. O referido é verdade e dou fé Varzea Grande, 02 de junho de 2021.

SELO DE CONTROLE DIGITAL
Cod. Ato(s): 176
BNU 53104 R\$ 0,00
Consulta: www.tjmt.jus.br/selos/



PRAZO DE VALIDADE DA CERTIDÃO 30 DIAS



1º SERVIÇO DE REGISTRO DE IMÓVEIS E TÍTULOS
E DOCUMENTOS DE VÁRZEA GRANDE - MT

ASSINADOR DIGITAL

ASSINADO DIGITALMENTE POR:

ANTONIA DE CAMPOS MACIEL:22986910106
22986910106
E7ACFF4F7015B32939DE6D79D98EDB234C191E0A

02/06/2021 12:50

PARA CONFIRMAR A AUTENTICIDADE ACESSE:
<https://verificador.iti.gov.br/>